Section neuchâteloise

Club Alpin Suisse CAS
Club Alpino Svizzero
Schweizer Alpen-Club
Club Alpin Svizzer

Bulletin nº 1 - Janvier 2014

DOMAINE de MONTMOLLIN
Auvernier – Neuchâtel

Grand-Rue 3 – 2012 Auvernier – Tél. 032 737 10 00
info@domainedemontmollin.ch – info@domainedemontmollin.ch

pharmacieplus
centrale matthys
françoise et romaine matthys
rue de l'hôpital 13
2000 neuchâtel
t. 032 725 11 58

spagyrie
homéopathie
fleurs de bach

Rôtisserie
LA CHARRUE

Unique dans la région:
Viande sur le gril au feu de bois

Vivianne Mentha & Werner Bolliger
2063 Vilars
Tél. 032 852 08 52

Bernard Küenzi
Artisan-cordonnier
Réparations et entretien de vos chaussures de:
Marche / Trekking / Grimpe
Grand choix de lacets – Produits d'entretien – Conseil
Un professionnel à votre service Cordonnier Bernard Küenzi
Place Coquillon 4, 2000 Neuchâtel, Tél. 032 724 20 30

COMTESSE STORES

EXTÉRIEURS ET INTÉRIEURS
RÉPARATION TOUTES MARQUES

CORCELLES/NE TÉL. 032 731 84 77
NATEL 079 440 54 64

BULLETIN DE LA SECTION NEUCHÂTELOISE DU CAS

Club Alpin Suisse, section Neuchâteloise, 2000 Neuchâtel. Site Internet : www.cas-neuchatel.ch.
Président : Heinz Hügli, Les Nods 54, 2035 Corcelles, tél. 032 731 93 67, e-mail : heinz.hugli@unine.ch
Rédaction : Claudia Fama, Av. de la Gare 14A, 2013 Colombier, tél. 032 841 18 28, e-mail : claudia.fama@bluewin.ch
Gestion des membres : par écrit à Christelle Godat, Rue de l'Orée 36, 2000 Neuchâtel ou casne.membres@gmail.com
Impression : Imprimerie H. Messeiller SA, Saint-Nicolas 11, 2006 Neuchâtel, tél. 032 725 12 96
Compte de chèques postaux de la section (caisse générale) : 20-1896-2

Joyeuses Fêtes

Excellente année en montagne à tous les lecteurs du bulletin.

Tous nos remerciements aux annonceurs pour leur précieux appui.

La rédaction

Gestion des membres

Admissions

Membres individuels

- Buret Sébastien, 1990, Neuchâtel
- Berner Patrick, 1956, Cortaillod
- Castille Félie, 1988, Neuchâtel
- Ducommun Cédric, 1981, Lausanne
- Fasel Nicolas, 1970, Genève
- Joye Flavien, 1970, Boudry
- Lüthi Jérôme, 1985, Brot-Plamboz
- Peltier Jean-Michel, 1977, Cudrefin
- Perriard Pierre-André, 1960, Cortaillod
- Schaffers Christian, 1936 Boudry
- Stauffer Vincent, 1973, Peseux
- Vuillet Louis, 1956, Neuchâtel

Michèle Hulmann

Assemblée mensuelle

du lundi 6 janvier 2014 à 20 heures,
Faubourg de l'Hôpital 65, Neuchâtel

Ordre du jour:

Revue des courses et activités de l'OJ
Une rétrospective de l'année 2013.
Les Ojiens et l'équipe des moniteurs présenteront un diaporama.

1. Salutations et ouverture de l'assemblée
2. Communications du comité
3. Réception des nouveaux membres
4. Tour d'horizon activités passées et à venir
5. Divers
6. Verrée de Nouvel An



Délai ultime pour la remise à la rédactrice des communications à paraître dans le prochain bulletin : **3 janvier 2014**
Prochain comité : **13 janvier 2014**
Prochaine assemblée : **3 mars 2014**

Couverture :
Vue du Stockhorn depuis le Alpiglemäre

PV de l'assemblée générale du samedi 16 novembre 2013

A la salle de spectacle de St-Aubin

Salutations et ouverture de l'assemblée
Heinz Hügli, président, ouvre l'assemblée à 16h40. Une bonne centaine de personnes sont présentes, parmi lesquelles Hermann Milz et André Rieder (membres d'honneur), Anne-Marie Dolivet (gardienne de la Cabane Bertol), ainsi que 17 jubilaires. En préambule, il donne quelques informations de la récente assemblée des présidents qui a eu lieu sous la présidence de Françoise Jaquet (excusée ce soir): la planification annuelle et le budget 2014 ont été approuvés; des subventions aux travaux de transformation de la Geltenhütte et de la Gspaltenhornhütte ont été accordées.

Autre information: la nouvelle loi sur les activités à risque ne touche pas les activités du CAS dans la mesure où elle ne concerne que les activités exercées par des professionnels. Le projet C+ concernant la construction d'une halle d'escalade à Colombier avance (la société a été constituée et les plans déposés); la convention pour le soutien financier convenu en assemblée extraordinaire a été signée. Jugeant la situation actuelle insatisfaisante (qui voulait qu'aucun avis ne soit publié), le comité de la section a pris des décisions en rapport avec la parution d'avis mortuaires dans l'Express: une annonce sera publiée pour les membres d'honneur, les anciens présidents, les membres de commissions, ainsi que les membres victimes d'un accident de montagne.

Suite au malheureux décès de Ruedi Meier, Adrien Ruchti s'est proposé pour reprendre la gestion des cartes et guides en dépôt à la droguerie Schneitter. Pour la cantine des assemblées, qui était jusqu'alors tenue par Rina Meier, c'est Lucia Rohrer qui s'est proposée, avec l'appui de la Commission des récréations. Merci à ces deux personnes.

Il passe ensuite à la partie statutaire. L'ordre du jour et le PV de l'assemblée de printemps sont acceptés.

Nomination des scrutateurs
Sont désignées: Nadia Hügli et Madeleine Hoffmann.

Budget 2014
Cyrille Fama, trésorier, donne quelques informations sur le budget, notamment des investissements à hauteur de Fr. 37'000 pour les cabanes (gros frais à Bertol: amélioration pour le personnel et la sécurité, ainsi que modernisation de l'appartement d'Arolla). Il prévoit une augmentation de recettes (plus de membres) mais un surcoût pour les frais de distribution du bulletin. Le budget consacré aux conférences est également revu à la hausse. Un bénéfice de Fr. 1630.- est attendu. Le budget ne suscite aucune question de la part de l'assemblée qui l'accepte à l'unanimité.

Nominations statutaires
Après neuf années d'intense activité, Philippe Aubert quitte le comité: il a été de 2005 à 2008 responsable de l'AJ, président de la section de 2009 à 2012, délégué de la Jeunesse de 2011 à 2013; durant cette dernière année il a encore assumé la charge de vice-président. Michèle Hulmann quitte également le comité pour des raisons personnelles et familiales; durant deux ans, elle a accompli un travail efficace au service de la gestion des membres. Ces deux personnes sont largement applaudies par l'assemblée.

Pour les remplacer, sont proposées: Christelle Godat, qui est prête à reprendre la gestion des membres, ainsi qu'Aurélie Luther. Ces deux personnes déjà bien connues pour leurs qualités d'alpinistes et leur engagement pour la section, sont élues par acclamation. Il s'agit encore de désigner trois personnes pour l'assemblée des délégués du mois de juin: le président, Philippe Aubert et Franziska Etter sont élues et applaudies.

Remise du prix de la course la plus respectueuse de l'environnement
Jean-Bernard Python présente ce prix qui a été mis sur pied dans le cadre de la campagne «Respecter c'est protéger» pour l'hiver 2013. Le but était de sensibiliser les participants à l'environnement alpin

et apprendre à respecter les zones de protection de la faune. Dans le jury, il était accompagné de Marylaure de La Harpe et de Martin Liberek. C'est une course organisée par Aurélie Luther qui remporte le prix (un abonnement d'un an à La Salamandre). Bravo!

Divers

Etienne Uyttebroeck, président de la commission des médias, donne les dernières nouvelles du nouveau site et remercie toute la commission web qui a fourni un gros travail durant 18 mois. Le site sera mis en ligne le 1er décembre. Dès cette date, les inscriptions aux courses se feront sur le nouveau site. Il est prévu de pouvoir consulter l'historique de l'ancien site; un lien sera ajouté ultérieurement. Une page se tourne et Jean-Claude Lanz, qui a assumé la tâche de webmaster durant 12 ans, est remercié pour son importante contribution. Il est largement applaudi.

La parole est donnée à l'assemblée: Jean-Daniel Pauchard demande des précisions sur la course qui a remporté le prix (il s'agissait d'une course à ski dans les Préalpes fribourgeoises); Jean Michel se fait le porte-parole des participants à l'assemblée et relève le travail de réflexion et de développement de projets entrepris par les membres du comité et les en remercie. Martine Droz rappelle enfin qu'il reste des gardiennages libres à la cabane de La Menée pour la saison d'hiver.

Pour clore, l'assemblée et en grande première, nous avons le plaisir d'entendre la chorale des Jeudistes qui est remerciée par Thomas Zeller, nouveau président de la commission des récréations. Les jubilaires présents (sept personnes pour 25 ans, cinq pour 40 ans, quatre pour 50 ans et une pour 60 ans) reçoivent ensuite leur distinction agrémentée d'un petit mot personnalisé.

La partie officielle se termine à 18h30. Elle est suivie d'un apéritif puis du traditionnel banquet organisé par la commission des récréations.

Pour le procès-verbal, Monique Bise

Nos jubilaires...

... de 60 ans: *Georges Porret*

Randonnée : location + matériel d'occasion + accessoires

F. & G. Duvoisin Temple 7 2022 Bevaix
duvoisin@nordsudsport.ch www.nordsudsport.ch

... de 50 ans:

- *Gilbert Villard*
- *Edgar Renaud*
- *André Gasser*
- *Alain Borloz*

... de 40 ans:

- *François Despland*
- *Pierre-André Steiner*
- *Josiane Wanoschek*
- *Gérard Python*
- *Achim Hoffmann*

... de 25 ans:

- Annette & Marc Oestreicher
- *Albertino Santos*
- *André Ferrari*
- *Tony Perret*
- *Jean-Luc Laubscher*
- *Patrick Streit*

Photos: Claude Tinguely

Courses – activités du mois

Colloque pour une course: les vendredis à 18h00 au Café des Amis, Quai Robert Comtesse 4, près de la patinoire de Neuchâtel. En règle générale, le départ des courses a lieu à Neuchâtel, l'endroit est choisi selon la course. L'inscription pour une course est un engagement à y participer ou à signaler son renoncement au chef de courses (lire les modalités en pages 7-8 du programme).

N°	Date-s	Type course	Descriptif	Chef-s de course
1	Sa 4 Jan.	Sk	Le Buet	Emmanuel Onillon, Patrick Daina
2	Sa 4 Di 5 Jan.	Sk	Initiation ski de rando Partie 1	Sylvie Gossauer
3	Di 5 Jan.	Sk	Schafarnisch	Sébastien Gerber, Rolf Eckert
4	Lu 6 Jan.	Ass	Conférence et assemblée	Heinz Hügli
5	Lu 6 Jan.	Sk	Rando du lundi	Albertino Santos, Sylvie Gossauer
6	Ma 7 Jan.	SkF	Cours de ski de fond Skating 1/4 (fartage)	André Geiser
7	Ve 10 Jan.	Sk	Vendredi à ski Mieschflue	Erich Tanner, Susanne Park
8	Sa 11 Jan.	Sk	Patraflon Initiation ski de rando, partie 2	Cyrille Fama, Claudia Fama
9	Sa 11 Jan.	Sk	Chaux Commune (2205 m) Par le Col de Tompey	Edouard Fasel, Dominique Gouzi
10	Sa 11 Jan.	SkA	Grand Chavalard Arête N > couloir ENE	Bastien Sandoz
11	Sa 11 Jan	SkF	Cours de ski de fond Skating 2/4 (pratique)	André Geiser
12	Sa 11 Jan.	Sk	Wistätthorn	Eric Soller
13	Di 12 Jan.	Sk	Chasseron	Susanne Markl
14	Di 12 Jan.	Sk	Stand (2320 m) Howang (2519 m)	Aurélie Luther
15	Lu 13 Jan.	Sk	Rando du lundi	Sylvie Gossauer, Albertino Santos
16	Ma 14 Jan.	Sk	Mardi à ski	Heinz Hügli, Heinz Etter
17	Ma 14 Jan.	C	Soirée DVA Vue des Alpes	Edouard Fasel, Dominique Gouzi
18	Ma 14 Jan.	SkF	Cours de ski de fond Skating 3/4 (pratique)	André Geiser
19	Ve 17 Jan.	C	Cours HIVER 2014 Installation des postes	Edouard Fasel
20	Ve 17. Jan.	Raq	Randonnée au clair de lune	Etienne Uyttebroeck
21	Ve 17. Jan.	Sk	Vendredi à ski Schnierehireli	Erich Tanner, Claudia Fama

22	Sa 18 Di 19. Jan.	C	Cours Hiver 2014: technique et sécurité de la randonnée	Edouard Fasel
23	Sa 18. Jan.	Sk	Les Grandes Otanes	Bernhard Spack
24	Di 19. Jan.	Sk	Gantrisch, couloir NW Bürglen, face Nord	Sébastien Gerber, Rolf Eckert
25	Di 19. Jan.	Sk	Hohgant (2163 m)	Aurélie Luther
26	Di 19. Jan.	Raq	Vanil Blanc (1826 m)	Oliver Neumann
27	Lu 20. Jan.	Sk	Rando du lundi	Albertino Santos, Sylvie Gossauer
28	Ma 21. Jan.	SkF	Cours ski de fond Skating 4/4 (pratique)	André Geiser
29	Me 22. Jan.	Sk	Rando à ski facile dans le Jura	Christelle Godat
30	Je 23. Jan.	C	Cours avalanches avancé Théorie 1/2	Yann Smith
31	Ve 24. Jan.	Sk	Tête de la Payanne (2452 m) Mont Brûlé (2568 m)	Jean-Michel Oberson
32	Ve 24. Jan.	Sk	Vendredi à ski Pra de Cray	Erich Tanner, Claudia Fama
33	Sa 25 Di 26. Jan.	C	Cours avalanches avancé Pratique 2/2	Yann Smith
34	Sa 25. Jan.	Sk	Ski de rando en Suisse centrale	Philippe Aubert, Heini Aeppli
35	Sa 25 Di 26 Jan.	Csc	Semaine de cascade de glace	Simon Perritaz, Bastien Sandoz
36	Di 26. Jan.	Sk	Crêta de Vella	Aline Renard, Jean-Marc Schouller
37	Di 26. Jan.	C	Initiation au Télémark Partie 1	Eric Soller
38	Di 26. Jan.	Sk	Burgfeldstand (2063 m) Gemmenalphorn (2061 m) Hoghan	Aurélie Luther
39	Lu 27. Jan.	Sk	Rando du lundi	Sylvie Gossauer, Albertino Santos
40	Ma 28. Jan.	Sk	Mardi à ski	Heinz Etter, Franziska Etter-Jaussi
41	Me 29. Jan.	C	Conduite de course en hiver Partie 1/2 (théorie)	Cyrille Fama
42	Je 30. Jan.	C	Cours DVA pratique en soirée	Edouard Fasel, Dominique Gouzi
43	Ve 31. Jan.	Sk	Vendredi à ski Aermighorn	Erich Tanner, Eric Soller

Lexique des abréviations

A *Alpinisme –* ***Ass*** *Assemblée –* ***Csc*** *Cascade de glace –* ***Com*** *Commission, rencontre –* ***C*** *Cours –* ***Div*** *Divers*
E *Escalade –* ***RdA*** *Rando alpine –* ***Rd*** *Rando pédestre –* ***Raq*** *Raquettes –* ***SkA*** *Ski alpinisme –* ***SkF*** *Ski de fond*
SkP *Ski de piste –* ***Sk*** *Ski de rando –* ***Sbd*** *Snowboard –* ***Th*** *Soirée thématique –* ***Spl*** *Spéléo –* ***Fer*** *Via Ferrata –* ***VTT*** *VTT*

Détails des activités

N°8 - Samedi 11 janvier: Patraflon, initiation ski de rando

Course pour personnes peu expérimentées ou nouveaux clubiste.
Randonnée dans la région de Charmey avec un dénivelé de 900 m.
Org: Cyrille Fama, tél. 079 786 45 94 & Claudia Fama, tél. 079 408 61 85.

N°22 - Cours hiver 2014: technique et sécurité de la randonnée

Du samedi 18 au dimanche 19 janvier 2014
Nombre de participants(es) souhaités: 42 pers.
Lieu: Plateau d'Enstligenalp, 1964 m.
Hébergement: en dortoirs à l'Hôtel Berghaus Bärtschi.
Coût: 120.- (nuit en dortoirs avec ½ pension comprise). Frais pour non membre: 180.-

- Départ samedi matin: pour les participants(es), depuis le parking de la Jowa à St-Blaise à 07h00.

  Samedi 18 janvier: accueil des participants(es) et répartition sur les 6 postes selon horaire (3 postes par groupe). Pique-nique sur place.
  Les participants(es) sont répartis par groupe avec une rotation.
  Matériel: équipement complet pour la rando à ski, lunettes de soleil, habits chauds, gants, DVA, sonde, pelle à neige, lunettes tempête, piles de rechange pour DVA, lampe frontale, thermos, sac à viande ou sac de couchage, nécessaire pour prendre des notes, nécessaire de toilette, 2 pique-niques.

- Dimanche 19 janvier: répartition sur les 6 postes (3 postes par groupe).

  Pique-nique sur place.
  Fin du cours: vers 15h30-16h00.
  Transport: Frais du transport à payer directement au chauffeur, par voiture.
  Télécabine d'Enstligenalp: à payer sur place 24.- aller-retour (½ tarif 12.-).

Colloque: avancé au jeudi 16 janvier 2014 à 18h00, au Café des Amis (Patinoire de Neuchâtel).
Attention: important, ce cours a lieu par n'importe quel temps.
Org. Edouard Fasel, tél. 079 441 52 61 ou edouardfasel@net2000.ch.

N°41 - Mercredi 29 janvier (théorie) et samedi 1er février (pratique), conduite de course en hiver

Cours théorique et pratique ensemble compte pour un jour de perfectionnement pour chefs de course.
Ce cours dispense des connaissances générales pour planifier et conduire une course. Il est destiné à toute personne intéressée à planifier des courses à titre privé mais également pour des futurs chefs de course ou dans le cadre d'un perfectionnement. Il comprend une soirée où sont exposés et discutés les tâches et rôles du chef de course lors de la planification, l'encadrement et l'évaluation d'une course en montagne. Cette soirée est aussi destinée à préparer la course du samedi.
Le samedi a lieu une course de ski de rando permettant d'aborder les questions pratiques de la conduite de course et d'offrir à chacun la possibilité de s'exercer dans la conduite du groupe.
S'inscrire assez tôt. Pas de colloque.
Org. Cyrille Fama, tél. 079 786 45 94

Nous nous sommes bien amusés en montagne en famille durant l'**année 2013**, surtout en rencontrant d'autres parents, passionnés comme nous par l'univers fascinant de la montagne, et leurs enfants.

Au final, ALFA 2013, ce fut 12 sorties: de multiples activités sportives hivernales et estivales, alpines, agrémentées parfois de très onéreuses pommes frites (que ne ferions-nous pas pour le bonheur de notre progéniture...), escalades en salle et même des déplacements en transports publics.

Dans ce bulletin, vous découvrirez notre **programme pour 2014**: de multiples activités sportives hivernales et estivales, alpines, agrémentées de très, très onéreuses pommes frites, escalades en salle et même des déplacements en transports publics.

Partir à l'aventure avec ses enfants n'est pas toujours facile, surtout avec ses propres enfants... mais au final, c'est très enrichissant pour tous et l'on ne s'ennuie jamais (ça, c'est sûr!). Donc: si vos enfants sont âgés de 6 ans et plus, rejoignez-nous et que l'aventure commence!

Lucie & John

Courses du mois

Dimanche 12 janvier: Chuffort, ski de rando, F
Dénivelé de 200 à 500 m dans la forêt.
RDV à 09h00 à la Cabane du Ski Club de Cerlier (Erlach) aux Prés sur Lignières (569857, 217096).
Le matin: initiation à la randonnée à ski: mettre et enlever les peaux de phoque, conversions, mettre les calles...
Repas de midi à la cabane du Ski Club.
Après-midi: exercices DVA (recherche de victimes d'avalanche), ski si le téléski fonctionne.
Matériel: matériel de randonnée à ski (skis, peaux de phoque, bâtons), habits chauds, casque, lunettes.
Org. John Park, tél. 079 507 62 41.

Samedi 18 et dimanche 19 janvier: Excursion à la Cabane Cunay, ski de fond, divers, F
Découverte du Jura vaudois à ski de fond (5 km de pistes tracées depuis la Combe des Amburnex, puis 2 km de ski sauvage), à peau de phoque ou en raquettes depuis le Col du Marchairuz, avec, pour les plus aventuriers, une excursion possible au magnifique Mt-Tendre le dimanche.
Org. Lucie Wiget Mitchell, tél. 079 504 26 30 & John Park, tél. 079 507 62 41.

Dimanche 26 janvier: Chasseral, ski de rando, F
RDV à 08h30 à Nods, au parking à la barrière Route de Chasseral (573040, 218759).
Montée sur la crête au Nord Est du sommet, repas à l'hôtel du Chasseral, descente par la piste.
Matériel de randonnée à ski (skis, peaux de phoque, bâtons) avec couteaux, casque, gourde, quelque chose à grignoter, habits chauds, lunettes.
Org. John Park, tél. 079 507 62 41.

Week-end retrouvailles de l'ALFA
Samedi 23 et dimanche 24 novembre
Org. John Park & Lucie Wiget Mitchell

C'est avec enthousiasme que nous embarquons dans le train qui nous achemine jusqu'à la Chaux-de-Fonds. De là, la petite troupe change de convoi pour rejoindre la Sagne.

A l'approche de la destination, l'excitation est palpable: l'or blanc est de retour!!! Les yeux de nos petits pétillent d'impatience. Sans discussion, chacun s'équipe pour affronter ce temps hivernal. Ouverture des portes: tout le monde descend, sans perdre un instant les boules de neige s'envolent.

Quelques-uns chaussent rapidement les raquettes pour tasser la neige aux suivants. C'est parti en direction du Sentier des Statues. Quelle bonne idée, Lucie, de nous emmener au Jura, l'endroit

est magique, dépaysement total et pourtant pas très loin de nos foyers. Notre petit cortège est la seule note colorée de tout l'horizon. Avant de s'engouffrer dans la forêt, une petite pause «chocolat» s'impose.

Lucie propose un concours: trouver Titeuf dans la forêt et compter le nombre de statues. Les enfants disparaissent avant même de connaître quel prix sera attribué au gagnant. La montée commence et, au détour de chaque contour une surprise, petits et grands s'amusent à repérer les statues. Oui, cette forêt dégage quelque chose...

Les branches s'agitent au passage laissant tomber un paquet de neige bien rafraîchissant. Ce vent farceur, qui agite les épineux, n'est autre que les mains d'Alice qui s'amuse follement.

Le portrait de Georges-André Favre trône au bout du sentier. Durant 35 ans il a façonné les personnages de bois. Au fait combien de statues? Heureusement, les enfants ont aussi oublié de les comptabiliser, mais tous ont reconnu Titeuf en lui disant: Tchô au passage.

Après un bon casse-croûte, nous rejoignons la crête. La neige soufflée s'est amassée en tas, Manu s'enfonce jusqu'au genou, il continue à quatre pattes au grand bonheur de Nicolas qui l'imite sans attendre. Anton et John nous rejoignent après avoir fait un petit détour pour admirer la vue. Linnéa s'agrippe à son papa Edward. Andri et Simon font quelques roulades dans la neige. Naoki trouve tout de même qu'il faut beaucoup marcher. Mattia scrute le paysage et cherche la cabane: elle est là!!! Tous sont motivés pour fournir un dernier effort.

Première mission: allumer le feu et chauffer l'eau. Seule l'idée du chocolat chaud attire les enfants à l'intérieur. Les bambins organisent les couchettes, visiblement le nombre de couchettes ne correspond pas au nombre de personnes prévues. Nous sommes nombreux, Lucie a tout prévu, sûr chacun trouvera une place. La tradition ne se perd pas, s'ensuit la fameuse bataille de coussins. En attendant la soupe, Eric tel un chef d'orchestre donne le ton et un hymne lyrique particulier de petites voix

s'élève... à se boucher les oreilles, même Bastien n'en revient pas.
Quelques-uns nous rejoignent pour partager une délicieuse fondue. Lucie nous présente un superbe montage photos de toutes les courses organisées cette année. Chacun se rappelle les bons moments, les efforts partagés. Instant privilégié pour penser à ceux qui ont organisé et participé à une course. Nos vifs remerciements vont à Lucie et John qui investissent beaucoup de temps et d'énergie. Après une journée bien remplie, le marchand de sable ne tarde pas à passer.

Le lendemain, au petit déjeuner, tresse et confiture maison, un vrai régal. Puis, les enfants créatifs se penchent pour dessiner le logo de l'ALFA. Les propositions ne manquent pas d'imagination. On retiendra probablement le dessin de Lancelot.

Pendant que les enfants se défoulent à l'extérieur, nous organisons le départ. Photo de groupe, un dernier coup d'œil au bonhomme de neige et c'est le départ. En peu de temps, nous rejoignons les Hauts-Geneveys pour un dernier pique-nique et des jeux dans la neige. Chacun s'en va retrouver ses pénates après un week-end mémorable.

Sandra Piguet

Organisation de jeunesse

Dimanche 5 janvier: ski de rando à Chasseral
Comme chaque année on va tâter les crêtes du Jura, histoire d'aérer un peu les skis et d'aller voir ce qui se cache en dessus du stratus.
Combi moulante et casque déconseillés, sauf si tu t'entraines pour la patrouille.
Convient aussi aux débutants.
Coût: 10.-
Org. Léo Bélime, tél. 078 876 74 38 ou leo.belime@gmail.com & Cyril.

Samedi 11 janvier: Cascade de glace n° 1
Si tu aimes le patin, passe au stade supérieur et viens enfiler des crampons car cette fois la glace seras verticale ou presque, ce qui rend le tout un peu plus challenging.
Idéal pour débuter et pour participer aux autres sorties.
Coût: 30.-
Org. Sébastien Grosjean, tél. 079 282 82 47 ou sebastiengrosjean@hotmail.com & Jed.

Dimanche 12 janvier: Cascade de glace n° 2
Le lendemain de la sortie n°1, si vous n'avez pas décidé de retourner à la patinoire, on vous propose d'enchainer directe avec la n°2.
Il s'agit cette fois d'un tout autre concept puisque l'idée est d'utiliser des piolets et des crampons afin de gravir un mur en glace et ceci de bas en haut, puis de haut en bas et ainsi de suite à l'infini.
Attention car nous inclinerons les cascades 1 ou 2 de plus que la veille!
Coût: 40.-
Org. Sébastien Grosjean, tél. 079 282 82 47 ou sebastiengrosjean@hotmail.com & Jed.

Dimanche 1er février: Cascade de glace n° 3
Il s'agit cette fois d'aller rechercher les participants de la sortie n° 2 toujours coincés sur leur cascade en leur lançant dessus toutes sortes d'objets contondants. Accessoirement il sera possible de grimper un peu.
Attention cette fois les cascades seront suspendues à 50 m du sol par des fils en papier mâché et de plus les yaniros seront interdits!
Coût: 40.-
Org. Jed, tél. 079 257 77 21 ou gabriel.heger@edu.hefr.ch & Séb.

Du lundi 24 au vendredi 28 février: Semaine de randonnée à ski au Tessin
Semaine dans la région Rotondo-Cristallina-Basodino.
Des courses de rêve dans un cadre magnifique et sur des glaciers.
Formation avalanche et sauvetage.
Des beaux sommets comme Piz Lucendro, Rotondo, Cristallina, Basodino et tant d'autres.

Les places sont limitées!
Inscriptions jusqu'au 31 janvier!!!
Coût: 400.-
Org. Benno Treier, guide, tél. 078 720 89 14 ou benno.treier@freesurf.ch

Communication
Nous souhaitons une excellente année 2014 à tout le ramassis de Beufiots!

Dimitri Boulaz

Grimsel, 23.09.13 *Photo: Yann Smith*

Groupe féminin

Pas de colloque, renseignements et inscriptions auprès de l'organisatrice ou sur le Site du CAS. S'il n'y a pas de neige, du ski de fond ou de la raquette pourraient être remplacés par des randonnées pédestres T1 ou T2. L'inverse pouvant aussi se produire.

Vendredi 3 janvier: La Chaux-du Milieu, La Brévine, La Chaux-du-Milieu
Ski de fond, 20 km.
Org. Ida Gumy, tél. 032 731 11 77, 079 761 48 55 ou narcisse@net2000.ch.
Jeudi 9 janvier: Marche T1 ou raquettes WT1
Selon conditions.
Org. Eliane Meystre, tél. 032 853 32 77, 079 543 41 43 ou eliane.meystre@bluewin.ch.

Vendredi 10 janvier: Saignelégier, Le Noirmont, WT1
Raquettes, 7 km.
Org. Odile Rames, tél. 032 731 83 80, 078 758 07 46 ou rames.o@net2000.ch.

Jeudi 16 janvier: La Grande-Joux, Grand-Sommartel (repas à l'auberge), **La Sagne, WT1**
Raquettes, 3.30 heures, 10 km, ↗ 260 m, ↘ 400 m.
Org. Jacqueline Moret, tél. 032 842 21 79, 079 690 22 42 ou jacqueline.moret@hotmail.com.

Jeudi 16 janvier: Marche T1 ou raquettes WT1
Selon conditions.
Org. Eliane Meystre, tél. 032 853 32 77, 079 543 41 43 ou eliane.meystre@bluewin.ch.

Mardi 21 janvier: Bois des Lattes
Ski de fond, 14 km.
Org. Jacqueline Moret, tél. 032 842 21 79, 079 690 22 42 ou jacqueline.moret@hotmail.com.

Jeudi 23 janvier: Marche T1 ou raquettes WT1
Selon conditions.
Org. Eliane Meystre, tél. 032 853 32 77, 079 543 41 43 ou eliane.meystre@bluewin.ch.

Jeudi 30 janvier: Marche T1 ou raquettes WT1
Selon conditions.
Org. Eliane Meystre, tél. 032 853 32 77, 079 543 41 43 ou eliane.meystre@bluewin.ch.

Vendredi 31 janvier: Les Breuleux, La Theurre (2h30), repas au restaurant, **La Theurre, Saignelégier** (1h30)
Ski de fond.
Org. Suzanne Michel, tél. 032 731 41 17, 079 657 77 16 ou suzannemichel@bluewin.ch.

Jacqueline Moret

Marche sur le Vully
Mardi 26 novembre 2013
Org. Jacqueline Moret

La marche prévue par Jacqueline sur les hauteurs d'Olten ne pouvant avoir lieu en raison des chutes de neige de ces derniers jours, elle a l'excellente idée de nous emmener dans le Vully. Nous débarquons donc du train à Sugiez par un temps très ensoleillé mais glacial, accompagné d'une bise mordante. La montée au sommet du Mont Vully, tout d'abord par un long escalier dans les vignes, puis par la route et enfin un joli sentier, nous réchauffe rapidement. Nous admirons la vue sur le lac de Morat, tout brillant dans le soleil du matin et le joli paysage encore riche en teintes automnales.

A la marche s'ajoute le plaisir de découvrir les nombreux points d'intérêt historique et géologique du Vully: en poursuivant vers l'Ouest, nous trouvons tout d'abord le remblai d'un oppidum helvète du 2ème siècle av. J.-C. dont une partie de la muraille a été reconstituée. Puis un sentier qui longe le flanc nord du Vully un peu en contrebas de la crête, nous mène à la pierre Agassiz, énorme bloc erratique

amené par le glacier du Rhône. Depuis le massif alpin de la Furka d'où il est originaire, ce bloc de gneiss a parcouru à la fin de l'époque glaciaire à dos de glacier toute la vallée du Rhône jusqu'au Léman, pour remonter ensuite en direction du nord vaudois jusqu'au Mont-Vully et s'y poser. Enfin nous parcourons avec grand intérêt tout un réseau de casemates et de tranchées datant de la 1ère guerre mondiale (Vully-le-Haut, fin des Fourches, réduit du Vully).

Le temps n'est pas vraiment au pique-nique, mais nous finissons par trouver un endroit bien ensoleillé et un peu abrité de la bise, puis nous descendons un peu congelées en direction de Praz. En chemin, nous faisons encore halte aux grottes de la Lamberta, taillées dans la molasse pendant la 1ère guerre mondiale, impressionnant!

Le sentier du bord du lac nous ramène à Sugiez où, autour d'un thé bien chaud, nous établissons le programme de janvier et février. Merci à Jacqueline d'avoir organisé cette si jolie balade riche en découvertes.

Juliette Henry

Lötschental, 02.11.13 *Photo: Eliane Meystre*

Lundi

Lundi 13 janvier: Lundi-X: Raquettes aux Prés d'Orvin
Org. Nadia Hügli, tél. 032 731 93 67 ou 078 806 90 94 & Claude Stettler.

Lundi-XL Rosablanche
Dimanche 1er et lundi 2 septembre 2013
Org. Adrien Ruchti

Dimanche matin 11h00, parking de Cortagora: pas banal pour un départ de course!

Les LundiXistes sont efficaces et s'adaptent à toutes les situations! Nous nous y retrouvons à trois et chargeons le quatrième occupant de la voiture (efficacité toujours!) à Vaumarcus. Voyage sans encombre jusqu'au Chargeur, au fond du Val des Dix et au pied de l'imposant barrage de la Dixence. Quelques nuages ornent le ciel et garantiront une montée agréable jusqu'à la cabane.

Nous croisons la «garde descendante» (un groupe de membres de la section ayant effectué la course en sens inverse un jour avant) juste en dessous du couronnement du barrage, pique-nique un peu plus haut et départ sur le sentier de la cabane, plutôt encombré en ce dimanche après-midi. La

nous sommes de retour à la cabane à midi et quart. Une bonne bière, quelques savoureux accents québécois, récupération des effets laissés sur place et à une heure nous attaquons la descente (mais qui remonte pas mal!). Au parking à 14h15, un dernier verre à Hérémence et c'est le retour à Cortaillod.

Très jolie course, parfaitement adaptée aux LundiXistes. Bravo et grand merci à Adrien pour l'avoir proposée et conduite de main de maître et à Marie-Claude qui nous a véhiculés en toute sécurité.

Werner Frick

Dent de Jaman, Rochers de Naye, 23.09.13
Photo: Daniel Besancet

Le coin des Jeudistes

Les Jeudistes sont organisés en 2 groupes (A & B). Un programme spécifique est prévu pour chacun des groupes. Ce programme peut être adapté au dernier moment si la situation l'exige. Dans ce cas le chef de course est chargé de la communication. Le groupe B propose toujours un «parcours allégé» pour ceux qui le souhaitent.
Les Ainés (PM) sont invités à rejoindre le groupe B pour partager le repas de midi (par un itinéraire à leur convenance).
Dès que possible, ils communiquent directement leur nombre au restaurant (Le N° de tél figure sur le bulletin).

2 janvier: Course A: Aération à la Cabane Perrenoud, WT1
08h45 Robinson.
En voiture aux Rochats, café en route.
Puis, selon météo, à ski de fond, raquettes ou à pied à la cabane Perrenoud. Parcours définis au café. Pique-nique tiré du sac.
Potage «Made in» Roger, vin et café sur place à la cabane.
Org. ***Ski de fond***: Jean-Claude Schnörr, tél. 032 842 31 41.
Raquettes: Robert Thiriot, tél. 032 841 14 08 ou 079 830 65 82.
Cabane: Roger Burri.

Course B: Fondue à la Cabane de la Menée (1292 m) T1
09h30 Rendez-vous à Tête-de-Ran.
Café au restaurant «Le Clair de Lune» (tél. 032 852 07 54).
Puis, selon météo, à ski de fond, raquettes ou à pied à la cabane de La Menée (environ 45 min.).
Fondue, boissons sur place. Retour par le même chemin. Peu de dénivelé.
La course a lieu par n'importe quel temps. Venez nombreux vous aérer pour bien commencer la nouvelle année!
Org. Michel Porret, tél. 032 757 22 51 ou 079 230 98 58 & Henri Perriraz, tél. 032 724 66 04.

9 janvier: Groupe A: Les Bugnenets, WT1
09h00 Restaurant des Bugnenets (pas de regroupement avant à cause des différentes disciplines qui vont générer des horaires différents), café.
Formation des groupes: ski de piste, ski de fond et raquettes. Repas de midi au même restaurant. Après-midi: programme en fonction des conditions d'enneigement et des envies.
Org. Willy Boss, tél. 032 853 25 76 ou 079 784 91 17,
Jean-Paul Ryser, tél. 032 853 33 54 & Robert Thiriot, tél. 079 830 65 82.

Course B: Lac de Morat, T1
08h45 Port de St Blaise, puis café à la Tène (parking offert!). Déplacement à Faoug, parc de la gare.
A pied à Salavaux par le bord du lac. Repas au restaurant l'Equinoxe (camping TCS, tél. 026 677 17 71).
Retour aux voitures.
Temps de marche: max. 3 heures (1h30 le matin et autant l'après-midi, le tout «à plat»).
Proposition PM: Salavaux, balade au bord du lac, repas en commun.
Org. Gilbert Jornod, tél. 032 725 62 67 ou 079 510 74 73 & Jean-Jacques Bürki, tél.032 753 48 90 ou 079 433 33 73.

16 janvier: Course A: Les Emibois, Pré Petitjean, WT1
08h15 Parking des Gollières. En voiture pour le Noirmont, café à l'Hôtel du Soleil, puis en voiture soit aux Emibois si le temps est au beau, sinon à Saignelégier au centre sportif.
A ***ski de fond*** ou en ***raquettes*** jusqu'à Pré-Petitjean, dîner à l'Auberge de la Gare. Retour par le même chemin.
Distance depuis les Emibois: env. 20 km (A+R), raccourcis possibles.
Org. ***Ski de fond***: Alain Borloz,
tél. 032 753 13 12 ou 079 482 24 49 & Jean-Pierre Besson, tél. 032 753 72 12 ou 079 719 62 54.
Raquettes: Jean Paul Ryser.

Course B: Buttes, Môtiers, T1

08h40 Gare de Neuchâtel ou autres gares sur la ligne du Val de Travers (carte journalière 4 zones: 8.- avec ½ tarif).
09h25 Café au buffet de la gare à Buttes (tél. 032 861 20 61).
A pied de Buttes à Môtiers.
Temps de marche: 2.30 heures, sans dénivelé significatif.
Repas de midi aux Six Communes (tél. 032 861 20 00).
Retour en train depuis Môtiers. Ceux qui souhaitent marcher plus peuvent aller prendre le train à Couvet ou à Travers.
Org. Jean-Louis Grau, tél. 032 731 91 40 ou 079 301 40 91 & Pierrre Kerwand, tél. 032 731 78 92.

23 janvier: Course A: Autour de la Tourne, WT1
08h45 Champ-Rond à Bôle ou 09h00 au parking de la Tourne.

Bus depuis Neuchâtel à 08h40.
Café et Repas de midi au restaurant de La Tourne.
Ski de fond: matin: La Tourne, Grand-Coeurie, Racine du Creux, Grande Sagneule, éventuellement Mont Racine, Cabane du Fiottet, retour par le bas des Neigeux, les Charbonnières, La Grande Racine (13 km) raccourcis possibles.
Après-midi: La Sauge, Thomasset, Les Attis, Combe aux Fies (8 km). Dénivelé: env. 150 m.
Raquettes: matin: Rochers de Tablettes. Après-midi: Combe aux Fies sous la conduite de Jacques Bonnet & Jean-Paul Ryser.
Org. Jean-Francis Mathez, tél 032 853 53 49 ou 077 482 99 80 & Jean-Claude Schnoerr, tél. 032 725 57 30.

Course B: Brüttelen, Finsterhennen, T1
09h00 Parking du port à Saint-Blaise.
En voiture à Brüttelen, café.
Ensuite marche à travers les marais jusqu'à Finsterhennen. Repas au Kiener's Bistro (tél. 032 396 29 86).
Retour aux voitures par un autre chemin.
Temps de marche: max. 3 heures, dénivelé: max. 50 m.
Org. Jean-Jacques Bürki, tél. 032 753 48 90 ou 079 433 33 73 & Kurt Breitenmoser, tél. 032 731 25 15 ou 078 858 76 35.

Course spéciale: ski de piste à Métabief.
08h15 Robinson. En voiture «au Creux» (près de Vallorbe), café.
Programme de la journée défini sur place.
Org. André Chappuis, tél. 079 247 11 11 & Jean-Jacques Mayor, tél. 079 306 77 79.

Du 27 au 30 janvier 2014: Course spéciale de ski de fond en Forêt Noire, WT1



Nombre de participants: max. 12 => Le groupe est déjà «complet».
Des instructions détaillées seront adressées aux membres inscrits.
Org. Jean-Claude Schnoerr, jcschnoerr@net2000.ch ou tél. 032 725.57.30 & Jean-Francis Mathez, tél. 032 853 53 49.

30 janvier: Course A: La Cuisinière, WT1
08h00 Port de Saint-Blaise.
08h30 Nods, café à l'Auberge des Pistes.
1er groupe: à ***ski de fond*** de Nods jusqu'aux Prés de Cortébert.
A+R: 5 heures.
2ème groupe: en voiture aux Prés d'Orvin, puis à ***ski de fond*** ou en ***raquettes*** aux Prés de Cortébert.
A+R: 4 heures.
Repas de midi à la Cuisinière pour tous, puis retour aux voitures.
Org. 1er groupe: Jean-Pierre Racle, tél. 079 705 01 06.
Org. 2ème groupe: André Chappuis, tél. 079 247 11 11.
Org. groupe Raquettes: Robert Thiriot, tél. 079 830 65 82.

Course B: Dans les environs d'Estavayer-le-Lac, T1
08h00 La Mottaz, café au Platanenhof à Gampelen.
En voiture jusqu'à Châtillon / FR, puis à pied jusqu'à Cheyres par Châbles et Béthanie.
Repas dans un restaurant de la région. Retour à Font par le bord du lac.
Temps de marche total: env. 3 heures, dénivelé: ↗ / ↘ 250 m.
Org. Dölf Bangerter, tél 032 753 74 25 ou 079 649 81 65 & Michel Kohler, tél. 032 724 63 44 ou 079 817 32 26.

Bisses Nirwärch-Gorperi, 05.09.13
Photo: François Godet

7 novembre: 77 part.

Course A, B & PM: Dîner aux Bayards: 77
14 novembre: 57 part.
Course A: Chalet CAS du Mont d'Amin: 27
Course B: Musée Alpin à Berne: 24
PM: Bevaix: 6
21 novembre: 46 part.
Course A: Rochefort, La Tourne, Rochefort: 17
Course B: Montet, Cudrefin: 23
PM: Neuchâtel: 6
28 novembre: 72 part.
Course A: La Brévine, Meix Lagor et retour: 43
Course B: Le Meix Lagor: 26
PM: Cornaux: 3
Robert Thiriot

Vieux Châteleu, 17.10.13

Photo: Jean-Claude Schnörr

Récits de courses « section »

Vanil Noir
Dimanche 18 août 2013
Org. Christelle Godat & René Miorini

Ou: Comment pouvait-on mieux finir ses vacances (pour certains)?

Après quelques hésitations dues à la météo et quelques désistements pour maladie et blessures... (c'est vrai qu'il valait mieux avoir bon pied, bon œil pour affronter ce fameux Vanil!). La course a lieu, le soleil est même resplendissant et sur le parking de la Jowa les dix participants sont en pleine forme et font connaissance... On s'entasse dans deux voitures et c'est parti pour Gros Mont, mais que nenni: un arrêt est déjà nécessaire au «parking des Cucurbitacées» quelques petits kilomètres plus loin!

La suite du voyage se déroule sans encombre et nous voilà déjà chaussés, piaffant d'impatience de rejoindre la Cabane des Maringues... facile! Celle-ci dépassée, la sente devient plus pentue et quelques jambes flageolent... Mais la fine équipe reste soudée et tout rentre dans l'ordre. On traverse aisément les lapiés, on franchit un canyon d'au moins 80 cm avec câble fixe et parvenons au sommet en empruntant une pente herbeuse. Tout cela, malgré une bouffée de brume qui nous surprend!

Au sommet, plus de traces de brouillard, on se régale de la vue magnifique et... des victuailles sorties du sac! Le temps restant serein, on profite de faire deux haltes durant le retour, histoire de boire un coup et, pour certain(e)s, de tester la double crème du lieu.

Voilà donc une journée 100% réussie! Merci donc à Christelle et René, nos dévoués organisateurs.

Marianne et François

Soirée de l'assemblée générale du samedi 16 novembre 2013

Le toast aux Alpes

Tu voudrais bien faire le toast aux Alpes de l'année prochaine? Voici la question, posée par Heinz, qui me fracasse la tête depuis le mois de janvier.

Mais... qu'est-ce que je pourrais bien dire à l'assemblée de notre section? Moi qui, il y a, à peine 10 ans, m'inscrivais au CAS, et je me demandais si enfin je pourrais apprendre à m'encorder sur un glacier... Je me trouve maintenant devant vous, et je dois vous faire un discours! Donc j'en profite pour faire une chose que j'ai envie de faire depuisT toast aux Alpes... en un Toast à notre Section!

Et je vais commencer par porter un toast à nos chefs de course. Le mercredi 14 juillet 2004, Manu prenait son téléphone et appelait Doris et André pour les supplier de prendre à leur course un Catalan qui venait d'arriver en Suisse: plein de motivation... mais avec une connaissance de la montagne à la olé-olé. Ceci fut une vraie révélation pour moi: pourquoi ces deux personnages acceptaient de m'amener au sommet du Combin de Corbassière, sans me connaitre, sans m'avoir même vu marcher une seule fois... et sans rien en échange? Fascinant: des gars qui mettent à disposition leur temps, leur énergie... et leur sécurité simplement pour permettre à un inconnu de pénétrer dans les glaciers au pied du Grand Combin? Et oui, ce fut bien réussi: ce dimanche j'étais rentré chez moi crevé, et avec la peau brûlée (bon, je n'avais pas encore bien compris qu'en montagne il faut mettre de la crème solaire), mais avec une conviction: la section de Neuchâtel c'était le pied.

Depuis, j'ai beaucoup tourné en montagne, en tant que participant aux courses, en tant que chef de course, en tant que moniteur de cours, en tant que moniteur OJ, et en tant que professionnel... Mais je reste, et je resterai fasciné par la figure de ces chefs de courses, de tous les âges et de tous les niveaux, qui chaque saison amènent des centaines de néophytes en montagne, pour le bonheur d'être là-haut, pour le plaisir de faire découvrir, et pour le moment unique et magique ou le grand gars à l'autre but de la corde verse une larme à l'arrivée au sommet. Aujourd'hui, dans une société où tout se paie en argent, où la responsabilité devient une obsession, et où on préfère consommer plutôt que créer, nos chefs de course sont des perles rares qu'il faut conserver... et chouchouter! Pour eux, et pour leur engagement, mon premier toast.

Mon prochain toast est pour les commissions, comités, sous-commissions et sous-sous-commissions de notre section. Parce qu'on a tendance à penser que notre club se limite à un mega-site web et à des sorties en montagne... mais derrière cette facette de simplicité, se cache le travail à l'ombre de ces membres qui donnent de leurs soirées pour discuter, planifier, décider, et re-discuter... plutôt que de rester tranquillement assis sur leur canapé à regarder infrarouge. Prenez simplement l'agenda de n'importe quel membre d'une commission, et vous comprendrez ce qui signifie le mot «engagement». Commission des courses, des expés, des médias, des récréations, des cabanes, de la jeunesse, des jeudistes, du groupe féminin, de l'alfa, de formation... et le comité. Voici les vrais piliers sur lequel notre section s'appuie, grâce auxquels nos cabanes sont ouvertes, nos WEs sont remplis de sorties, nos membres se forment année après année, et tout simplement, grâce auxquels notre section de 1800 membres peut tourner aujourd'hui. Donc, pour les commissions, comités, sous-commissions et sous-sous-commissions de notre section... mon deuxième toast.

Et finalement, mon dernier toast va pour vous tous. Pour avoir compris qu'un samedi après-midi il existe une alternative à la Maladière, pour votre envie de partager le lever du soleil sur une arête plutôt que de le voir depuis votre terrasse, pour accepter que le gaillard à côté ronfle après un verre de rouge, pour patienter quand le nouveau membre de la section prend trop de temps à remettre les peaux, pour le coup de main à la fête des vendanges, pour la mon-

tée au Chasseral en pleine tempête plutôt qu'une course annulée, pour expliquer dix fois de suite au même gamin comment faire ce nœud de huit, pour avoir écrit le récit, pour... bref... pour vous tous encore un toast!

Tu voudrais bien faire le toast aux Alpes de l'année prochaine? Oui, et avec beaucoup de plaisir! Pour les Alpes, et pour notre section: SANTÉ!

Josep Solà

Roche aux Cros, 14.11.13

Photo: Jean-Claude Schnörr

Nos cabanes ce mois

Cabane Perrenoud

30 déc-2 janv.	Aline & François Byrde, tél. 033 345 02 12 ou 031 633 27 50 (15 pers.)
4-5 janvier	Roger & Anne-Marie Burri, tél. 835 23 91
11-12 janvier	Jean Schleppy, tél. 032 544 46 63 ou 079 214 25 67 (12 pers.)
18-19 janvier	Eric Zimmermann & Jean-Pierre Ravasio, tél. 079 276 26 77 (15 pers.)
25-26 janvier	Catherine Borel, tél. 032 724 35 18 ou 078 792 42 16 & Hanspeter Suter

Cabane la Menée

31 déc.-1 janv.	Sébastien Brennion
2 janvier	Michel Porret (jeudistes)
11-12 janvier	Françoise Koller
18-19 janvier	Bernard Huguenin
25-26 janvier	Martine Felber & Doris Penot
31 janv.-2 fév.	François Jeanmonod

Chalet des Alises

25 déc.-9 janv.	Paul Bailleux

Appartement d'Arolla

30 déc.-4 janv.	Complet
4-11 janvier	Complet
20-24 janvier	Complet

Perrenoud, 1419 m, 43 pl.
P : Jean-Paul Randin
T : 032 842 16 50
E : jpmhrandin@sunrise.ch

Bertol, 3311 m, 80 pl.
G : Anne-Marie Dolivet
T : 076 711 19 22
E : cabane.bertol@gmail.com

Alises, 1000 m, 10 pl.
P : Marie-Jo Diethelm
T : 032 853 43 74
E : hmncdiethelm@net2000.ch

Menée, 1292 m, 20 pl.
P : Martine Droz
T : 079 793 21 51
martinejeanmonod@net2000.ch

Arolla, 2000 m, 6 pl.
P : François Birde
T : 033 345 02 12
E : panorama.casne@gmail.com

Saleinaz, 2691 m, 48 pl.
P : Roger Burri
T : 032 835 23 91
E : cabane.saleinaz@gmail.com

Via Ferrata de la Cascade, 07.09.13 *Photo : Adrien Ruchti*

Obersteinberg, 13.09.13 *Photo : Jacqueline Moret Scheidegger*

OJ au Grimsel, 23.09.13 *Photo: Yann Smith*

Tour du Ruan, 26.09.13 *Photo: Fabrice Aubert*

Section neuchâteloise

Club Alpin Suisse CAS
Club Alpino Svizzero
Schweizer Alpen-Club
Club Alpin Svizzer

Bulletin nº 2 - Février 2014

BOISSONS VOEGELI

2034 PESEUX
info@voegeli-boissons.ch

pharmacieplus
centrale matthys
françoise et romaine matthys
rue de l'hôpital 13
2000 neuchâtel
t. 032 725 11 58

spagyrie
homéopathie
fleurs de bach

Rôtisserie
LA CHARRUE

Unique dans la région:
Viande sur le gril au feu de bois

Vivianne Mentha & Werner Bolliger
2063 Vilars
Tél. 032 852 08 52

Bernard Küenzi
Artisan-cordonnier
Réparations et entretien de vos chaussures de:
Marche / Trekking / Grimpe
Grand choix de lacets – Produits d'entretien – Conseil
Un professionnel à votre service Cordonnier Bernard Küenzi
Place Coquillon 4, 2000 Neuchâtel, Tél. 032 724 20 30

COMTESSE STORES

EXTÉRIEURS ET INTÉRIEURS
RÉPARATION TOUTES MARQUES

CORCELLES/NE TÉL. 032 731 84 77
NATEL 079 440 54 64

Neuchâtel, février 2014 N° 2, mensuel 87e année

BULLETIN DE LA SECTION NEUCHÂTELOISE DU CAS

Club Alpin Suisse, section Neuchâteloise, 2000 Neuchâtel. Site Internet : www.cas-neuchatel.ch.
Président : Heinz Hügli, Les Nods 54, 2035 Corcelles, tél. 032 731 93 67, e-mail : heinz.hugli@unine.ch
Rédaction : Claudia Fama, Av. de la Gare 14A, 2013 Colombier, tél. 032 841 18 28, e-mail : claudia.fama@bluewin.ch
Gestion des membres : par écrit à Christelle Godat, Rue de l'Orée 36, 2000 Neuchâtel ou casne.membres@gmail.com
Impression : Imprimerie H. Messeiller SA, Saint-Nicolas 11, 2006 Neuchâtel, tél. 032 725 12 96
Compte de chèques postaux de la section (caisse générale) : 20-1896-2

Gestion des membres

Admissions

Membres individuels

- Chételat-Godinat Christiane, 1956, Fregiécourt
- Delhotal Philippe, 1962, Boudry
- Friedli Laurent, 1953, St-Blaise
- Jobin Delachaux Isabelle, 1959, Les Sagnettes, transfert de la section La Chaux-de-Fonds
- Horisberger Evelyne, 1985, Neuchâtel
- Hulmann Isabelle, 1968, Berne
- Monnier Fabien, 1984, Neuchâtel
- Stranieri Santos Marcos, 1996, Cressier
- Vaucher Isabelle, 1975, Fontainemelon
- von Wyss Geneviève, 1950, Montézillon
- Wilhem-Artho Alexandra, 1956, Fontainemelon
- Zehler Delphine, 1985, Neuchâtel

Membres famille

- Marchand Hélène, 1971, Yverdon
- Parmentier Étienne, 2002, Yverdon
  Parmentier Gaston, 2004, Yverdon
- Sandoz Alain, 1961, Neuchâtel
  Sandoz Anne, 1963, Neuchâtel

Christelle Godat

Délai ultime pour la remise à la rédactrice des communications à paraître dans le prochain bulletin : **7 février 2014**
Prochain comité : **13 janvier 2014**
Prochaine assemblée : **3 mars 2014**

Couverture :
Mont d'Amin, 08.12.2013
Photo: Jaqueline Moret

Du côté de nos cabanes

Le nid d'aigle de la Cabane Bertol est-il stable?

Quelques dates:

- Juin 2006: éboulement d'environ 150 m^3 sur le chemin d'accès à la Cabane Bertol.
- Juin 2009: éboulement qui provoque l'écroulement de deux passerelles permettant l'accès à la cabane.

Suite à ces événements, la décision est prise de mener une réflexion sur les risques géologiques liés au massif sur lequel repose la cabane.

Après l'incident de 2006, l'itinéraire d'accès à la cabane depuis Arolla a été modifié. Il passe désormais par le rognon rocheux situé sous le col.

Depuis 2011, l'accès à la cabane s'effectue par les nouvelles échelles côté Ouest. Ces modifications ont été réalisées en suivant les recommandations du bureau GéoVal ingénieurs et géologues à Sion, du 23 juin 2010, qui préconisent la pose de repaires géologiques.

En juin 2013, 21 points de mesure et 1 point témoin ont été installés. Deux fois par année, les relevés des mesures relatives sont effectués manuellement. Dans 3 à 5 ans, une réévaluation des mesures devra être effectuée en fonction des résultats. Un géologue validera les résultats des mesures et procédera à leur interprétation.

Points de mesure 1 à 10 (face Est)

En parallèle nous avons décidé d'accepter une proposition de coopération avec les instituts de recherche universitaire géographique de Fribourg et du département de géographie de l'université de Zürich, WSL à Davos.



Points de mesure 15 à 21 + témoin (face Sud)

Sonde capteur thermique (face Est)

Octobre 2013, placement par le département de géographie de l'Université de Zürich de six capteurs de température et d'un appareil mesurant les mouvements du massif. Les sondes des capteurs thermiques sont posées à vingt centimètres de profondeur dans la roche.

Les données permettront de connaître l'évolution du permafrost. Les informations de ces appareils sont enregistrées 1 fois par heure. L'Université de Zürich à l'aide d'un logiciel procédera annuellement aux relevées des données. Le travail de l'université de Zürich sera disponible pour le bureau GeoVal et de la section.

Aujourd'hui, nous pouvons dire que le nid d'aigle est stable. Mais avec tous les projets présentés ci-dessus, la section Neuchâteloise du CAS démontre qu'elle met en œuvre toutes les actions nécessaires au suivi de l'évolution des effets du réchauffement sur le permafrost et qu'elle se préoccupe de garantir la sécurité des visiteurs et usagers de la cabane.

Dominique Gouzi
Préposé Cabane Bertol

Courses – activités du mois

Colloque pour une course: les vendredis à 18h00 au Café des Amis, Quai Robert Comtesse 4, près de la patinoire de Neuchâtel. En règle générale, le départ des courses a lieu à Neuchâtel, l'endroit est choisi selon la course. En s'inscrivant à une course, on s'engage à y participer ou à signaler son renoncement au chef de course (lire les modalités en pages 7-8 du programme).

N°	Date-s	Type course	Descriptif	Chef-s de course
44	Sa 1 Fév.	C	Conduite de course en hiver Partie 2/2 (pratique)	Cyrille Fama
45	Di 2 Fév.	Sk	Märe (2086 m), Stoss (1537 m)	Aurélie Luther
46	Lu 3 Fév.	Sk	Rando du lundi	Albertino Santos, Sylvie Gossauer
47	Ve 7 Fév.	Sk	Vendredi à ski Hochmatt (Jaun)	Erich Tanner, Susanne Park
48	Sa 8 Fév.	Sk	Le Grammont	Cyrille Fama, Claudia Fama
49	Sa 8 Fév.	C	Cours de cascade de glace	Josep Solà i Carós
50	Di 9 Fév.	Raq	Alpiglemäre (2044 m) Widdergrind (2104 m)	Oliver Neumann
51	Di 9 Fév.	Th	Activités de la faune en hiver	Martin Liberek
52	Di 9 Fév.	Sk	Bündihore	Eric Soller
53	Di 9 Fév.	Sk	Hundshorn (2928 m) Zahm Andrist (2681 m)	Aurélie Luther
54	Lu 10 Fév.	Sk	Hohniesen (2454 m) Diemtigtal	Jean-Michel Oberson, John Park
55	Ma 11 Fév.	Sk	Mardi à ski	Heinz Hügli, Franziska Etter-Jaussi
56	Ve 14 Fév.	Sk	Vendredi à ski Wierihore	Erich Tanner, Jean-Michel Oberson
57	Sa 15 Fév.	Sk	Albristhorn	Susanne Markl
58	Sa 15 Fév.	Csc	Cascade de glace	Ludovic Crotto-Migliett, Numa Courvoisier
59	Sa 15 Fév.	C	Initiation au télémark Partie 2	Eric Soller
60	Di 16 Fév.	C	Cours de *freeride* pour chefs de course	Josep Solà i Carós
61	Me 19 Fév.	Sk	Rando à ski facile dans le Jura	Christelle Godat
62	Sa 22 Fév.	Sk	Hundsrügg (2047 m)	Edouard Fasel, Dominique Gouzi
63	Sa 22 Fév.	Sk	Col du Pacheu par Derborence et Pas de Cheville	Sébastien Gerber, Rolf Eckert
64	Di 23 Fév. Di 2 Mars	Sk	Val Maira (I) Semaine seniors	Jacques Isely, Eric Jequier

65	Di 23 Fév.	Raq	Schatthore (2070 m) En traversée	Oliver Neumann
66	Di 23 Fév.	Sk	Pointes des Savolaires	Sébastien Gerber, Rolf Eckert
67	Ma 25 Fév.	Sk	Mardi à ski	Heinz Etter, Franziska Etter-Jaussi
68	Ve 28 Fév.	Sk	Vendredi à ski Cornettes de Bise	Erich Tanner, Christelle Godat

Lexique des abréviations

A *Alpinisme –* ***Ass*** *Assemblée –* ***Csc*** *Cascade de glace –* ***Com*** *Commission, rencontre –* ***C*** *Cours –* ***Div*** *Divers*
E *Escalade –* ***RdA*** *Rando alpine –* ***Rd*** *Rando pédestre –* ***Raq*** *Raquettes –* ***SkA*** *Ski alpinisme –* ***SkF*** *Ski de fond*
SkP *Ski de piste –* ***Sk*** *Ski de rando –* ***Sbd*** *Snowboard –* ***Th*** *Soirée thématique –* ***Spl*** *Spéléo –* ***Fer*** *Via Ferrata –* ***VTT*** *VTT*

Détails des activités du mois

N°48 - Samedi 8 février: Le Grammont, ski de rando, AD-

Un des plus beaux points de vue sur le Léman et son vignoble! Montée par la face sud (via Tanay) et descente face Est (S3/S4) jusqu'à la Pierre à l'Ours, ensuite retour sur Tanay et descente sur Le Flon. Course pour bon skieur. Org. Cyrille & Claudia Fama, tél. 079 786 45 94.

Samedi 1er février: Les Bugnenets, ski de rando, F

Au moment où ce texte est écrit, le Jura manque fortement de neige.
Nous espérons qu'il s'enneige d'ici la sortie tant attendue du 1er février.
RDV à 08h45 au parking du téléski du Crêt du Puy puis déplacement au parking des Bugnenets. Possibilité (fortement recommandée) d'acheter à l'avance les abonnements sur http://www.chasseral-snow.ch/.
Le but est de faire les pistes dans un sens jusqu'aux Savagnières en partant des Bugnenets, d'y manger des frites (ou un pique-nique) et de refaire les pistes dans l'autre sens jusqu'aux Bugnenets, pour boire un chocolat chaud bien mérité.
Pour cette sortie, les Ecossais doivent impérativement porter un kilt et un bonnet Eintracht Frankfurt. Le casque est conseillé pour les enfants.
En cas de fermeture des Bugnenets, aucune alternative ne sera proposée.
Org. Emmanuel & Sandrine Onillon, tél. 079 643 59 13.

Vendredi 7 février: Tête de Ran, descente aux flambeaux, ski de rando, F

RDV à 18h30 au parking du vieux téléski des Gollières (Les Hauts-Geneveys).
Mieux vaut avoir déjà mangé et l'estomac solide pour s'élancer dans la nuit sur les pentes de Tête-de-Ran muni d'une solide lampe frontale, de skis de randonnée et surtout d'un moral d'acier!

L'on rencontrera peut-être des fantômes dans la nuit noire, mais certainement des lutins coquins pour nous accompagner jusqu'au sommet de Tête de Ran pour les plus téméraires ou plus bas si le cœur n'y est plus.
C'est à la lumière magique des flambeaux que la descente se fera, un long cortège de flammes ondoyantes pour réchauffer tant la nuit que les cœurs.
Matériel: ski de randonnée, peaux-de-phoque, bâtons, bonne lampe frontale (avec des piles de rechange), vêtements chauds (mais qui ne craignent pas les étincelles...), un en-cas pour se requinquer, gourde (éventuellement thermos), bonne humeur! Nous nous chargeons des flambeaux.
Org. Lucie Wiget Mitchell, tél. 079 504 26 30 & John Park, tél. 079 507 62 41.

Dimanche 23 février: Chasseron (1606 m), ski de rando, F
RDV à 08h30 à Buttes, au parking du télésiège. Montée en voiture à Noirvaux (1010 m), Chasseron (1606 m), descente par les pistes à Buttes (770 m).
Matériel: ski de randonnée, peaux-de-phoque, bâtons, couteaux, casque, quelque chose à grignoter, habits chauds, lunettes de soleil, gourde (éventuellement thermos), pique-nique.
Org. Corinne Stoudman, tél. 078 618 65 80 & John Park, tél. 079 507 62 41.

Grimpe et baignade au Centre sportif de Val-de-Travers
Dimanche 8 septembre 2013
Org. John Park & Lucie Wiget Mitchell

Nous avions rendez-vous au collège de Rochefort à 09h30 pour prendre la direction du Centre sportif de Couvet. Là, ce fut le moment de nous vêtir de notre tenue de combat pour attaquer les différentes voies. Après quelques essais plus ou moins concluants tous ont trouvé leur bonheur au milieu de ce mur.

Après toutes ces émotions place au pique-nique où tout le monde a partagé ses vivres.

13h00; hop! Tous à la piscine ... quelques longueurs pour certains, le jacuzzi pour d'autres (qui ont eu la patience d'attendre l'évacuation d'une baleine...). Les parents ont même profité un court instant du toboggan des enfants ... La journée touchant à sa fin, il ne nous restait plus qu'à boire une bonne bière écossaise (merci John) et les frites de circonstance pour clore cette belle sortie.

Ce fut pour nous la première mais certainement pas la dernière sortie avec l'ALFA. Nous avons eu beaucoup de plaisir à partager ce dimanche pluvieux si bien organisé, en compagnie de personnes très sympathiques.

Marylin et Gilles Debrot

Organisation de jeunesse

Samedi 1er février: Cascade de glace n°3
Voir bulletin de janvier.

Samedi 8 février: Ski de rando dans les Préalpes
Après avoir gravi les sommets jurassiens en début d'année, tentative plus ambitieuse avec un sommet des Préalpes.
Coût: 20.-
Org. Aurélie Luther, tél. 079 669 83 33, aurelie.luther@unine.ch & Cyril.

Samedi 15 et dimanche 16 février:
Sortie *freeride*
La fameuse sortie freeride où l'on utilise les installations parce qu'on est quand même des flemmards et qu'on utilise aussi les peaux-de-phoque parce qu'on veut quand même des belles traces.
Coût: 100.-
Org. Josep Solà, tél. 079 768 98 00 ou josep@jmsola.net.

Pas de colloque, renseignements et inscriptions auprès de l'organisatrice ou sur le Site du CAS. S'il n'y a pas de neige, du ski de fond ou de la raquette pourraient être remplacés par des randonnées pédestres T1 ou T2. L'inverse pouvant aussi se produire.

Mardi 4 février: La Robella, Chasseron, WT2
Raquettes, ↗/↘ 400 m. Org. Ida Gumy, tél. 032 731 11 77 ou 079 761 48 55, narcisse@net2000.ch.

Jeudi 6 février: Marche T1 ou raquettes WT1
Selon conditions.
Org. Eliane Meystre, tél. 032 853 32 77 ou 079 543 41 43, eliane.meystre@bluewin.ch.

Jeudi 13 février: Marche T1 ou raquettes WT1
Selon conditions.
Org. Eliane Meystre, tél. 032 853 32 77 ou 079 543 41 43, eliane.meystre@bluewin.ch.

Vendredi 14 février: Vue des Alpes, Quatre Bornes, La Clochette
Ski de fond, 17 km, déplacement en voiture. Préparation du programme d'avril.
Org. Odile Rames, tél. 032 731 83 80 ou 078 758 07 46, rames.o@net2000.ch.

Jeudi 20 février: Sunnbüel, Col de la Gemmi (2346 m), T1
A pied sur chemin damé, ↗ 460 m, ↘ 50 m, 4 heures. Org. Doris Weber, tél. 032 753 40 90 ou 079 503 59 32, webdoris1@bluewin.ch.

Jeudi 20 février: Marche T1 ou raquettes WT1
Selon conditions.
Org. Eliane Meystre, tél. 032 853 32 77 ou 079 543 41 43, eliane.meystre@bluewin.ch.

Jeudi 27 février: Marche T1 ou raquettes WT1
Selon conditions.
Org. Eliane Meystre, tél. 032 853 32 77 ou 079 543 41 43, eliane.meystre@bluewin.ch.

Jeudi 27 février: Le Cernil, Les Bouilles, Vers chez les Brandt, Les Cernets, Le Cernil
Ski de fond, déplacement en voiture, 17 km.
Org. Suzanne Michel, tél. 032 731 41 17 ou 079 657 77 16, suzannemichel@bluewin.ch.

La Vue-des-Alpes, Mont d'Amin
Vendredi 6 décembre 2013
Org. Odile Rames

Et voilà, nous devions parcourir la Voie révolutionnaire de la Chaux-de-Fonds à Neuchâtel mais la neige et surtout les billons de bois ont obligé Odile à changer de projet. Nous avons donc chaussé nos raquettes à la Vue-des-Alpes et pris la direction du Mont d'Amin et de sa cabane du CAS, section la Chaux-de-Fonds.

Ce n'était décidément pas notre jour de chance car ce vendredi fut le seul jour maussade de la semaine. Odile nous a décrit la vue extraordinaire sur les Alpes qu'elle avait admirée en début de semaine lorsqu'elle préparait cette course.

Les sapins blancs de givre dans le brouillard sont poétiques à souhait. L'aller se fait par la crête, à midi, à la cabane, nous entamons le retour et nous nous abritons du vent au chalet d'alpage de la Chaux d'Amin pour un pique-nique très rapide. Cet arrêt ne contribue pas à nous réchauffer. Nous rentrons par le Montperreux et passons devant le chalet des scouts. Le moral reste au beau fixe malgré le vent contraire et le grésil dans la figure.

Arrivées à la Vue-des-Alpes, après un passage à l'information pour prendre quelques prospectus en vue de prochaines balades, nous nous réchauffons au restaurant avec boissons et tartes. En descendant avec les voitures, nous retrouvons le soleil!

Merci à Odile qui, malgré des circonstances contraires, nous a fait prendre un grand bol d'air.

Jacqueline Moret

Lundi 10 février: Franches-Montagnes, ski de rando, F
Org. Claude Stettler, tél. 077 422 37 71 & Heinz Hügli.

Dent de Jaman, Rochers de Naye
23 septembre 2013
Org. Roland Rahier et Daniel Besancet

C'est à 09h00 que nous quittons le Col de Jaman en longeant les célèbres filets des oiseleurs. Il fait un temps splendide. Tout le monde est en forme. La Dent prend un aspect moins connu, nous allons la contourner pour la gravir et nous ne la reconnaîtrons plus. Mais avant, à travers des murets de pierres, ça grimpe et ça glisse, le terrain est gras et les efforts nous donnent chaud. Nous retrouvons enfin un chemin plus sec pour accéder au sommet, puis nous y voilà!

Je n'arrive pas à croire que je suis au sommet de cette fameuse Dent, quel spectacle, la vue sur le Léman y est admirable, mais aussi tout autour à 360°. La descente du Sommet demande un peu d'équilibre et nous voilà en chemin pour le col de Bonaudon.

Enfin, vient le moment de choisir pour atteindre l'autre côté du rocher. La grotte où les escaliers! Deux groupes étaient prévus, mais tout le monde a voulu s'aventurer dans la fameuse grotte, nous nous retrouvons à 17, un quidam nous ayant emboîté le pas, n'osant pas s'aventurer tout seul dans le goulet si peu engageant. Ramper fut le maitre mot. Heureusement pas trop longtemps, après quelques efforts nous nous sommes redressés et avons pris le temps d'admirer l'intérieur de ce rocher. Ce fut une belle découverte.

Ouf, nous revoilà au soleil nous nettoyant les mains dans l'herbe humide, les habits garderont le souvenir du passage. Notre inconnu nous quitte en se fondant en remerciements. Après une courte pause nous arrivons aux Rochers de Naye. Le Jura tout bleu, derrière une légère brume, semble bien plat à côté des Dents, des Sommets, et des Tours qui sont à l'opposé. A nouveau la vue est à couper le souffle, chacun tente de nommer les sommets. Je laisse aux initiés le droit d'inscrire les noms ... malgré mes notes je ne m'y retrouve plus!

Le pique-nique se prend en profitant de cette superbe vue, puis nous repartons en faisant un petit arrêt à la table d'orientation afin de remettre en ordre nos connaissances. Vient la pause-café à la terrasse du restaurant des Rochers de Naye, et du moment des comptes.

Il est temps de franchir le col de Sautodoz, plus loin une descente assez périlleuses nous conduit tous, sans problème à Chamosalle, là encore un superbe toit. Enfin un chemin tout plat nous emmène directement à nos voitures. Nous sommes passés devant des alpages aux magnifiques toits de tavillons.

Un grand merci à nos organisateurs Roland et Daniel pour cette belle découverte.

Odile

Le coin des Jeudistes

Chaque jeudi deux courses sont proposées (A & B) auxquelles peuvent s'ajouter une ou plusieurs courses spéciales.
Un programme spécifique est prévu pour chacune des courses. Ce programme peut être adapté au dernier moment si la situation l'exige. Dans ce cas le chef de course est chargé de la communication. La course B propose toujours un «parcours allégé» pour ceux qui le souhaitent.
Les Ainés (PM) sont invités à rejoindre la course B pour partager le repas de midi (par un itinéraire à leur convenance). Dès que possible, ils communiquent directement leur nombre au restaurant (Le n° de tél. figure sur le bulletin).

6 février: Course A: Pouillerel, WT1

08h00 La Croisée, Malvilliers, café puis en voiture aux Planchettes.
Ski de fond: par Les Jeanmaire, Le Maillard, Ferme-Modèle, Château Rose. Retour par un autre itinéraire.
Total: 20 km (8 km hors-piste et 12 km sur pistes tracées). Temps prévu: 4 heures.
Raquettes: Idem et Belvédère de l'Escarpineau: matin 2 heures et après-midi 2 heures.
Pour tout le monde: repas de midi au Château Rose.
Org. ***Ski de fond:*** Jean-Claude Schnoerr, tél. 032 725 57 30 & Jean-Daniel Clottu, tél. 032 753 71 08. ***Raquettes:*** Guy Quenot, tél. 079 677 89 34.

Course B: Sur les hauteurs du Val de Ruz
09h00 La Croisée à Malvilliers, café. Déplacement en voiture à Cernier. A pied par la forêt jusqu'à Dombresson. Dîner à l'hôtel de Commune (tél. 032 853 24 01). Retour par un autre itinéraire selon les conditions. Dénivelé: ↗/↘ 300 m.
Temps de marche: env. 3 heures.
Org. Jean-Pierre Besson, tél. 032 753 72 12 ou 079 719 62 54 & Michel Kohler, tél. 032 724 63 44 ou 079 817 32 26.

Du 8 au 14 février: Course spéciale, semaine de ski de piste (avec inscription)
Tignes, domaines skiables de Tignes Val d'Isère/Espace Killy, 300 km sur 155 pistes, entre 1550 et 3450 m d'altitude.
Le programme détaillé sera remis aux participants. Départs:
08h00: Gare CFF de Colombier.
08h15: Vauseyon, Av. Edouard Dubois.
08h30: Saint-Blaise, parking de la Jowa.
Org. Jan Nesveda, tél. 032 724 19 81 ou 079 464 00 90 & Michel Stauffer, tél. 032 731 73 82 ou 079 607 76 29.

13 février: Course A: Col du Mollendruz, WT1
08h15 Robinson. En voiture jusqu'au Col du Mollendruz, café à l'Auberge. Plusieurs variantes balisées pour ***ski de fond et raquettes***. Parcours à définir sur place, pas de difficulté. Dîner: informations sur place.
Org. ***Ski de fond:*** Hansueli Weber, tél. 079 338 54 94, ***Raquettes:*** faute de chef de course, les participants s'organisent sur place.

Course B: Abbaye d'Hauterive
08h00 La Mottaz, en voiture à Posieux, café.
Les méandres de la Sarine à pied par la Tuffière, l'Abbaye d'Hauterive.
Repas à l'école d'agriculture de Grangeneuve (tél. 026 305 55 00).
Retour à Posieux par le bord de la Sarine.
Dénivelé: ↗/↘ 250 m.
Temps de marche: 2 heures le matin, 1.30 heure l'après-midi (raccourcis possibles l'après-midi).
Org. Alex Reichart, tél. 079 938 48 10 & Dölfi Bangerter, tél. 079 649 81 65.

20 février: Course A: Les Rochats, Les Plânes (Club jurassien), WT1
08h00 Robinson. En voiture jusqu'au parking des Rochats, café en route. Parcours adapté selon les conditions: **à pied, ski de fond ou raquettes** jusqu'au chalet de la Clinchy (Club jurassien). Soupe et pique-nique au chalet, boissons à disposition sur place.
Retour aux Rochats par un chemin différent.
Distance: env. 12 à 20 km selon option. Dénivellation: env. 400 m.
Org. ***Raquettes:*** Jean-François Zürcher, tél. 079 535 94 63, ***Ski de fond:*** Jean-Daniel David, tél. 079 257 14 72. ***Soupe au chalet:*** Robert Thiriot, tél. 079 830 65 82 et son équipe.
Course B: Les Rasses, Les Cluds
08h30 Robinson. En voiture aux Rasses par Mauborget, café en route.
A pied, en raquettes ou à ski de fond jusqu'aux Cluds. Repas de midi au lieu-dit (tél. 024 454 25 94). Durée de la course: 2 à 3 heures selon les itinéraires, y compris le retour aux voitures, peu de dénivelé. Org. Jean-Louis Grau, tél. 032 731 91 40 ou 079 301 40 91 & Jean-Pierre Besson, tél. 032 753 72 12 ou 079 719 62 54.

27 février: Course A: Les Rochats, Les Cluds, WT1
08h30 Robinson, en voiture à Provence, café à «La Commune».
2 variantes sont proposées:
Parcours ***ski de fond:*** en voiture aux Rochats, parking. A ski de fond aux Cluds (A+R 20 km), diner au restaurant.
Parcours ***raquettes:*** en voiture à Mauborget. En raquettes jusqu'aux Cluds (A+R 10 à 12 km).
Org. ***Ski de fond:*** Pierre Hubert, tél. 079 217 61 62, ***Raquettes:*** Jürg Franz, tél. 079 812 69 14.
Course B: De Peseux à Neuchâtel par le vallon de la Serrières
09h00 Gare de Corcelles-Peseux, café au restaurant de la Gare (tél. 032 731 61 31).
A pied par Les Tires, chemin des Noyers et descente du vallon de la Serrières avec arrêts aux panneaux d'explication. Ensuite, marche le long du lac jusqu'à Neuchâtel. Repas républicain au Restaurant du Jura (tél. 032 725 14 10).
Retour à Corcelles ou ailleurs au gré des participants. Descente du vallon par des escaliers (prudence en cas de gel).
Dénivelé: ↘ 60 m.
Org. Henri Perriraz, tél. 032 724 66 04 & Michel Kohler, tél. 032 724 63 44 ou 079 817 32 26.

Participation décembre 2013

5 décembre: 64 part.
Course A: La Brévine, Le Cernil: 35
Course B: Sugiez, Môtier: 26
PM: Lac de Morat, Praz, avec la course B: 3
12 décembre: 107 part.
Course A, B & PM: Bôle, dîner de fin d'année (Buvette de Champ-Rond à Bôle).
Jeudi 19 décembre: 39 part.
Course A: entre la Grande Joux et le Grand Sommartel: 19
Course B: de la Grande-Joux à la Petite Joux: 15
PM: Colombier: marche le long du lac: 5
26 décembre: 25 part.
Course A: Bise de Cortébert: 10
Course B: d'Areuse à Serrières: 10
PM: Serrières, marche le long du lac avec la course B: 5

Robert Thiriot

Piz Ravetsch et Piz Borel
Du vendredi 30 août au dimanche
1er septembre 2013
Org. Pierre Py & Heinz Etter

Toute notre petite troupe ... enfin plutôt le harem de Heinz ... se retrouve à Olten pour prendre la direction finale de l'Oberalpass. A l'arrivée, nous empruntons le chemin de randonnée vers la source du Rhin, le lac de Tuma où nous y pique-niquons rapidement.

Un peu plus loin, nous nous arrêtons plus longuement près d'un petit lac bordé de linaigrettes. Se dorer au soleil avant de monter à la cabane Maighels est un délice.
Nous avons passé une soirée très «discrète et inaperçue» ... je pense que les autres ne s'entendaient plus réfléchir. Après les jambes, nous avons dû faire marcher notre tête: Heinz nous a sorti, de dessous la manche, une devinette de sa production... «le testament du lutin». Après bien des efforts, nous avons découvert qu'un trésor était caché en haut de notre ascension du lendemain.

Samedi: lever: 06h00, départ: 07h00. Les augures s'annoncent bonnes quand nous ouvrons la fenêtre. Petite marche le long du Rhin de Maighels pendant laquelle nous trouvons de magnifiques cristaux de roche. Nous aurions bien voulu prendre les plus gros et les plus beaux mais la perspective de les porter nous a retenus. La montée sur le glacier se fait en 2 cordées en 1.30 heure sans difficulté particulière.

Nous arrivons au col Ravetsch... sans bouton, ni cravate... la montée au Piz se fait sans sac, sur une arrête rocheuse. Cornelia nous guide pour la descente comme une vraie pro. Nous reprenons nos sacs au col et montons au Piz Borel. Arrivés au sommet, Vréni découvre le trésor du Lutin qui est partagé entre tous ...

Pendant la descente, nous croisons un troupeau de bouquetins. Nous longeons quelques lacs et comme certaines descendent directement d'une tribu Esquimaux, elles ne peuvent s'empêcher de plonger dans l'un d'eux. La soirée à la cabane Cadlimo fut plus calme... enfin, presque ... secret défense.

Pour le programme de dimanche, nous optons pour le Passo Forca et descente sur Lurengo. La progression sur la Lenventina est magnifique.

Nous remercions infiniment Heinz et Franziska pour cette merveilleuse course dans des territoires inconnus pour une romande comme moi... mais cours intensif de suisse allemand à prévoir.

Sandrine

Buochserhorn et Brisen
Samedi 31 août
et dimanche 1er septembre 2013
Org. Heini Aeppli & Mary-Jeanne Robert

Nous avons profité du beau temps pour visiter le canton de Nidwald (du moins ses parties escarpées).
Le samedi, 8 neuchâtelois se sont débattus pour acheter le billet circulaire recommandé par Mary-Jeanne. Nous y sommes tous plus ou moins parvenus. Nous avons battu le record du nombre de changements de train, Bienne, Olten, Zofingue, Luzern, Niederrickenbach.

Nous avons rejoint Heini notre organisateur local… Ensuite nous avons pris le téléphérique jusqu'à à la station de St-Maria-Niederrickenbach. Après avoir croisé un moine, nous sommes montés allègrement, et sans problème pour notre groupe relativement homogène, au Buochserhorn (1807 m), d'où nous avons profité d'une belle vue sur le lac des 4

cantons. Après un pique-nique au sommet, nous avons rejoint Musenalp.

Après un bref arrêt meringue (pour certains) nous sommes descendus par le Bärenfall, Heini toujours bredouille, sans champignons. Ensuite il nous a proposé une variante un peu sportive, une arrête qu'il n'avait plus fait depuis 15 ans. Comme cela a bien changé et que ce n'est plus très couru, il y a eu quelques passages délicats. Cela nous a donné de quoi être fiers de nous, et nous sommes arrivés à la cabane du Brisen.

Après un bon repas et une longue nuit (avec grasse matinée, réveil à 07h00…), nous sommes repartis pour le Brisen (2404 m), point culminant de notre course (et un des plus hauts sommets de Suisse centrale). Malgré le brouillard intermittent, nous avons eu de la chance avec le temps. Le brouillard a permis de ne pas trop voir le vide pour certains. Il ne nous restait plus qu'à descendre 1300 m, nous avons évité la pluie et tout s'est très bien passé avec une ambiance du tonnerre.

Merci à Heini et Mary-Jeanne pour la découverte d'un endroit de Suisse moins couru mais qu'il vaut la peine de découvrir.

Simona et François

Wandfluehorn via Bertol et Tête Blanche

Du samedi 7 au lundi 9 septembre 2013
Org. Yann Buchs & Fabrice Aubert

Vendredi 6 septembre à 18h00 au Restaurant du Joran, l'heure est grave. «Sommes-nous tous motivés à entreprendre cette randonnée malgré le temps incertain» nous demande notre chef de course Yann. La réponse est positive et rendez-vous est pris pour le lendemain à 06h30 (sur pression de Martin) à l'Île à Boudry.

Après deux heures de route très silencieuses (est-ce un effet de la Boudrysia?), nous arrivons aux Haudères. Cafés et petits pains de la boulangerie nous permettent d'attendre agréablement l'arrivée du car qui nous emmènera à Arolla, départ de la course. Le temps est couvert mais sec, et du ciel bleu apparaît entre les nuages. La température est agréable.

Route des Graviers 19 - CH-2012 Auvernier 50 ANS 032 731 45 66 - info@carrosserie-auvernier.ch

A 10h00 précises les premières foulées sont accomplies sous le regard des officiels du «Collontrek», course qui emmène les coureurs du barrage de Bionaz (I) à Arolla. Nous croisons quelques-uns de ces sportifs qui relient, pour les meilleurs, l'arrivée en moins de 2.30 heures. De notre côté, après une montée à un bon rythme, nous atteignons la Cabane Bertol en 4 heures. Les échelles sont gravies par tous, avec plus ou moins d'appréhension selon les participants. Mais avec un réel plaisir de découvrir cette cabane perchée sur son éperon rocheux avec une vue sur la Dent Blanche, le Mont Collon, le Pigne d'Arolla (et tous les autres sommets).

Après des quatre heures accompagnés d'une délicieuse tranche de gâteau aux noisettes, Merci à Anne-Marie, la majorité de l'équipe profite de la quiétude du lieu pour s'octroyer une sieste réparatrice. 18h30, le souper est servi. Martin n'arrive pas à terminer son assiette, Corinne «vole» à son secours en se proposant de l'aider. Après une petite partie de Jass, l'intégralité de l'équipe est couchée avant dix heures en rêvant d'un dimanche ensoleillé.

Après une bonne nuit, agrémentée de quels coups de vent et d'une pluie-neige humidifiante (selon les dires de Martin), nous nous levons à 06h00 en croisant les doigts que le ciel s'éclaircisse. A 07h00, sous une belle éclaircie, nous décidons de partir en direction de Tête Blanche. Les cordées sont constituées, chacun s'équipe et la petite troupe s'ébranle vers 07h30. A 09h00, premier conciliabule sur la suite à envisager au vu de l'évolution de la météo. Nous décidons de poursuivre une trentaine de minutes afin de voir comment évolue la situation. A 09h30, notre chef de course décide le retour à Bertol. La visibilité diminue rapidement, le ciel ne donne aucun signe de vouloir se dégager et le glacier est particulièrement crevassé.

Arrivée vers 10h45 à la cabane, nous buvons un café et nous nous restaurons. Le ciel est toujours très chargé en direction de Tête Blanche malgré que la vallée en direction de Ferpècle soit dégagée. Le retour sur Arolla est entrepris en un temps record et nous nous désaltérons en attend le car postal pour descendre aux Haudères. Nous arrivons à 18h00 à Neuchâtel.

La journée se termine pour une partie de l'équipe au tour d'une fondue chez Martin (merci pour son hospitalité) et avec un seul mot d'ordre à la bouche «Yann, quand repartons-nous terminer cette traversée?».

Un immense Merci à Yann pour l'organisation et la gestion de cette course ainsi qu'à Fabrice pour son attention prévenante.

Isabelle, Corinne, Magali, Christelle,
David, Martin, Jean-Bruno et Jean Messerli

Daubenhorn -> Via Farinetta et de la Cascade

Samedi 7 septembre 2013

Org. Adrien Ruchti & Daniel Besancet

Nous étions tous très entraînés et prêts pour tenter la via ferrata du Daubenhorn, la plus longue de Suisse (8 à 10 heures). Cinq jours auparavant j'étais encore vite allé à Kandersteg pour effectuer tôt le matin dès 06h00 deux fois la via ferrata d'Allmenalp. Malheureusement la météo n'était pas favorable pour ce samedi 7 au Daubenhorn près du Col de la Gemmi et nous décidons de la remplacer par la Via Farinetta de Saillon que j'avais découverte en juin.

C'est à 08h00 au lieu de 5h30 que nous partons à 4 en voiture. Parmi les premiers, nous pouvons progresser rapidement sur le premier tiers coté D (difficile) pour suivre le second tiers TD (très difficile). Le parcours est très varié, un petit pont de singes à 30 mètres au-dessus de la gorge évite que des débutants ne continuent. Des vols d'hirondelles des rochers tournent autour de nous recherchant de quoi nourrir leur progéniture. Le bruit des cascades nous assourdit. Toujours dans des parois verticales, à l'ombre, au frais, dans les embruns de la chute, ce parcours nous remet en mémoire l'histoire de Farinet le faux-monayeur. L'année passée, un troisième tiers a été installé, mais si difficile qu'il a rapidement été fermé puis ouvert par une variante, pas plus agréable paraît-il, si bien qu'une mise en garde précise que ce dernier tiers, très court, coté ED (extrêmement difficile) nécessite 45 minutes d'efforts soutenus.

Un échappatoire permet de sortir au-dessus de la colombe de la paix, sculpture monumentale de Hans Erni. Je laisse mes trois camarades plus jeunes tenter la dernière paroi. Je préfère, vu que je suis entré dans ma 80ème année, ne pas finir comme Federer mais me conter d'exploits à ma portée.

Avant de redescendre nous nous rendons sur la passerelle à Farinet, rejoindre le groupe des spectateurs qui chaque jour de beau temps assistent de haut à la progression des grimpeurs. C'est assez unique et impressionnant.

Randonnée : location + matériel d'occasion + accessoires

F. & G. Duvoisin Temple 7 2022 Bevaix
duvoisin@nordsudsport.ch www.nordsudsport.ch

Sur une terrasse au milieu des vignes le sandwich est vite avalé car, frustrés de notre Daubenhorn nous aimerions en faire encore. Choix difficile: visiter le musée de la fausse monnaie, commander une fondue aux tomates, rentrer tout de suite ou faire une via ferrata de la région? Il y aurait celle des Diablerets, celle du Rocher Jaune au Pillon. L'un de nous souhaite rentrer pour 18h00. Au CAS nous ne sommes pas des égoïstes, prêts à renoncer plutôt que d'imposer. L'intéressé se propose de nous quitter à Aigle et prendre le train, nous refusons, puis il dit que cela peut aussi être 19h00, on recalcule, c'est trop juste, il dit alors: ça va aussi pour 20h00; qu'il est sympa! super sympa!

Sur les chapeaux de roue nous quittons l'autoroute à Aigle pour les Diablerets et Col du Pillon pour nous trouver coincés par le célèbre Red Bull AlpenBrevet 2013. Une course de vieux bogets rouillés pilotés par des farfelus habillés et coiffés de casques inhabituels, queues de renards et autres accessoires. Des petits nuages bleus d'huile brûlée sortant des pots d'échappement, une odeur de méthanol, des pilotes qui s'entraides en se poussant du pied, certains pédalant pour aider. Des rires et de la bonne humeur. Ils étaient 800 partis de Gstaad avec un programme de trois cols: le Pillon, la Croix et les Mosses, puis retour à Gstaad! Bref, une boucle de toute beauté! L'encombrement du col a ralenti notre allure aussi, au Col du Pillon, mourant de soif à quelques mètres du restaurant, je n'ai pas eu à cœur de retarder les amis et me suis équipé pour partir avec eux faire la Via Ferrata de la Cascade.

Grâce à quelques framboises le long du sentier j'ai retrouvé un peu de salive et nous voilà faisant les acrobates dans le premier mur, un mur lui aussi jugé trop difficile lors de la création. Par la suite, comme à Saillon a été installée une variante que nous laissons de côté. La suite est assez technique, assez éprouvante. Un échappatoire permet d'écourter mais nous progressons jusqu'à la magnifique cascade où je peux me désaltérer. Michael qui possède une poulie se lance dans une belle tyrolienne alors que nous rentrons par le sentier officiel.

Cette fois nous en avons assez et redescendons sur Aigle prendre l'autoroute pour satisfaire Mohamed qui est de retour à 19 heures. Enchantés d'avoir pu nous défouler ainsi sans accroc, nous ne pensons qu'à récidiver. Heinz notre président a eu raison de me dire, lors de la dernière assemblée: ce n'est plus de la passion c'est presque de l'addiction!

Daniel Besancet

Hinderi Spillgerte,
dans le Simmental, 2476 m
Samedi 14 septembre 2013
Org. John Park

Météo peu propice, cheffe de course blessée, notre course de ce week-end de Jeûne Fédéral s'en verra modifiée. John nous propose une course d'arête sauvage et quelque peu aérienne. Excellente ascension pour exercer les manœuvres en tous genres. Henri nous aurait bien rejoints mais faute de 4ème participant motivé, son vœu demeurera tel.

A 7 heures, nous quittons Ins pour atteindre notre but à 9 heures. En bipèdes, nous arpentons le vallon au son des sonnailles des vaches - les vraies, celles à qui l'on a laissé leur parure naturelle - pour rejoindre Scheidegg, 1991 m. à 11 heures. S'ensuit une belle traversée faite d'une dalle Plattenturm, de deux descentes en rappel, un passage-clé en 5a humide, lisse et glissant. Puis l'arête s'effile pour se faire plus douce à son sommet atteint à 13 heures.

Un panorama à 360° s'ouvre à nos yeux, Schreckhorn, Eiger, Mönch, Jungfrau, Matterhorn, Dent Blanche, Grand-Combin et j'en passe, tous en tenue du dimanche, magnifique !

Après un petit casse-croûte, la descente nous attend, raccourcie par trois rappels. Nous parcourons le chemin du retour qui dans la caillasse au vert pâturage, où nos pas nous conduisent à la Fromatthütte, il est 17h30. Bien nous en pris car décidés à soutenir le CAS Simmental, un sympathique et chaleureux accueil nous attend suivi du breuvage désaltérant d'usage.

Merci à toi John! Pour ton excellente compagnie, chauffeur et guide personnel de ce jour.

Corinne S.

Visite en VTT des Cabanes du Jura
pour le 150ème du CAS
Du samedi 14 au lundi 16 septembre 2013
Org. Dominique Gouzi & André Geiser

Après une nuit très courte, durant laquelle je me suis réveillée sans arrêt, un petit déjeuner avalé en vitesse, j'ai pris mon vélo et mon sac à dos, ce dernier paqueté selon les recommandations du chef de course - parce que moi, je ne savais pas quoi mettre dedans - et hop c'était parti pour le rendez-vous à la gare avec 5 inconnus pour 3 jours de vélo.

Novice au club, j'ai décidé de prendre la température avec cette course de VTT. Quand j'ai vu le programme, je me suis toute de suite dit que découvrir la région et les cabanes du CAS en VTT ça doit être sympa. Au vu des 4'300 mètres de dénivelé et 140 km sur 3 jours j'avais un peu la boule au ventre. Je ne savais pas du tout à quoi m'attendre, je ne connaissais pas le niveau des autres sans parler de mon niveau. Parce que c'est la première fois que j'ai passé 3 jours sur un vélo.

Mais finalement tous ces soucis étaient infondés, je suis tombée sur une équipe super sympa et le tour des chalets fut très intéressant, malgré la météo peu clémente.

Samedi 14 septembre
Partis en train le ciel nuageux ne nous faisait pas encore peur. La première journée commençait à Sainte-Croix, coin que je n'avais encore jamais visité auparavant. Après un café et un tour de présentations du groupe nous sommes montés pour visiter le premier chalet de la section d'Yverdon, les Rochers. Le chalet était fermé et nous avons continué vers la Cabane des Illars de la section du Chasseron. Là le gardien nous a accueillis avec un café au coin du feu. C'est au plus tard là, devant ce panorama ou au coin du feu que je suis tombée sous le charme de cette course.

Le brouillard s'est levé un peu et nous avons assisté au magnifique spectacle de la désalpe qui nous a retardé un peu, mais ça valait le spectacle. Emerveillée devant ces vaches décorées j'ai dû me rendre à l'évidence que je suis une sacrée citadine.

Une fois que le troupeau de vaches avait passé nous avons pris la bifurcation en direction de Provence pour passer à la cabane des alouettes. Le chalet était fermé et nous nous sommes juste arrêtés le temps de prendre la photo de groupe puis nous sommes remontés sur nos vélos. Ensuite c'est devenu légèrement boueux. Après ce passage, j'étais contente de me retrouver sur du goudron, mais quelle fut ma surprise devant cette longue montée un peu raide qui nous attendais: 27%! Cette montée, je vais m'en souvenir et pour éviter de la refaire, je l'ai mise en évidence sur ma carte.

Puis la première journée à vélo s'est terminée avec plein d'impressions inoubliables. J'étais trop contente d'être arrivée à la cabane après cette dernière montée. Les quelques rares rayons de soleil nous ont laissé le temps d'admirer le panorama magnifique depuis la cabane Perrenoud. Toute cette nature, ça a de quoi surprendre une citadine.

L'après-midi une bonne âme nous a apporté nos sacs à dos et nous nous sommes installés un moment autour de la table de cuisine de la Cabane Perrenoud avec un bon thé chaud. Mais on n'était pas là pour faire les rats de chalet, on a profité de notre voiture bagage et de la gentille conductrice pour aller au restaurant au Grand Vy. Merci Nadia.

Dimanche 15 septembre
Le deuxième jour nous sommes partis avec nos vestes de pluie endossés, mais comparé à ce qui allait nous attendre le troisième jour, c'était vraiment une petite pluie de rien du tout.

Après la descente en passant la ferme Robert, nous sommes montés les Rosières à destination de la Vallée de Sagne. Depuis là, notre arrivée au chalet Claire Roche de la section de Sommartel a été retardée un peu par une chaîne cassée. Mais comme je pédalais avec une équipe de professionnels, en deux temps, trois mouvements, la chaîne du président fut réparée et nous sommes remontés sur nos bécanes.

Arrivés au chalet Claire Roche nous avons cru un instant que le soleil allait être des nôtres pour l'après-midi. Le gardien de Claire Roche nous a accueillis avec du thé chaud et un feu. On s'est installés à l'intérieur pour pique-niquer et le temps de finir nos sandwichs, la pluie nous avait rattrapés. Dans un brouillard épais nous avons suivi le chef de course qui connait

très bien le terrain pour arriver à la cabane des Fiottets, appartenant également de la section de Sommartel.

Une photo, une barre de céréales et hop nous sommes vite repartis, parce qu'il faisait trop froid pour s'éterniser aux Pradières. En direction de Tête-de-Ran pour arriver au chalet de la Menée, je me suis franchement posé la question si je ne ferais pas mieux de m'inscrire au CAS des Pays-Bas, impossible qu'il trouverait autant de chemins que nos chefs de course pour monter et ensuite descendre et remonter et redescendre.

Arrivés près de Tête-de-Ran, notre voiture bagage nous attendait déjà à la Serment. J'étais fière d'être arrivée à la destination comme un coureur au Tour de France où les cyclistes sont suivis par les voitures. Bon là en l'occurrence le peloton se constituait de 7 cyclistes.

Après cette belle journée, nous avons pris nos aises au chalet de la Menée et sommes partis en direction d'une collocation sympa à Tête-de-Ran qui nous a offert l'apéro et nous a même proposé un déjeuner le lendemain matin. Puis nous sommes allés manger au Gümmenen et après un bon plat de rösti et de polenta, nous sommes rentrés à la lumière de nos frontales. J'ai dû me rendre à l'évidence que ma super frontale que je portais avec fierté, était un jouet d'enfant face aux frontales qui éclairaient vraiment le chemin. Eh oui il y a matériel et matériel. Moi, je suis une VTTiste de ville, et là pas besoin de frontale, les rues sont éclairées!

Lundi 16 septembre

Le troisième jour j'avais froid et j'étais mouillée. En gros la journée se résume à ça. Sous une pluie battante nous sommes partis de la Cabane de la Menée de Tête-de-Ran, pas bien loin parce que Doris et André nous attendaient avec un déjeuner 5 étoiles. Merci Doris et André. Bien au chaud, avec un thé chaud devant moi et en voyant la pluie qui n'arrêtait pas de tomber dehors, mon envie de sortir pour pédaler était juste inexistante!

Pas le temps de réfléchir et nous étions déjà repartis en direction de la Vue des Alpes et du Chalet du Mont d'Amin de la section de La Chaux de Fonds. Pour cette troisième et dernière journée 2 membres de la section Chasseral nous ont accompagnés malgré la pluie. En passant par Sonvillier, nous sommes montés au Mont-Soleil en direction des cabanes, le Mazot et la Jonquille, tous deux de la section du Chasseral. Jamais je n'aurais pensé qu'un thé chaud et un feu pourrait faire le bonheur de ma journée. Je n'avais que ça en tête quand je pédalais.

J'ai appris qu'il y a des moments pour pédaler et admirer le paysage et il y a des moments pour pédaler sans lever la tête. Parce que si on lève la tête c'est trop frustrant de voir la montagne qui reste devant, mais si on regarde juste son guidon, on a une bonne surprise au bout quand tout d'un coup un chalet surgit juste devant. Et quand j'ai levé la tête du guidon il était là le chalet et le thé était près, la collation servie et le poêle chaud. Sauvée!

L'accueil à la Jonquille par trois membres de la section de Chasseral fut très chaleureux, les dames étaient à nos petits soins. Le départ fut autant plus rude qu'il n'avait pas arrêté de pleu-

voir. Mais en sachant qu'il s'agissait de la dernière étape, j'ai pédalé le cœur léger en direction de Chaumont. Je faisais abstraction de la piscine dans mes chaussures et de mes doigts engourdis par le froid, on était tout près du but.

Nous sommes descendus du Mont-Soleil à toute vitesse, et nous avons passés par le chemin des Pontins et les Bugnenets avant de retourner dans la forêt pour monter vers la Dame de Chaumont. Depuis là une traversée de Chaumont et enfin les Alises et la fondue de fin de course à portée de main. C'était fait! Tout le monde était content d'avoir fini dans ces conditions météorologiques un peu pénibles.

Après le repas, une dernière descente en groupe en direction de Neuchâtel. L'arrivée à la maison fut tellement irréaliste, de longer les rues du centre-ville de Neuchâtel avec un VTT tout sale après 3 jours dans le Jura. J'avais l'impression de revenir d'un autre monde.

J'ai découvert une très belle région grâce à André et Dominique et j'ai trouvé génial l'esprit d'équipe. Merci aux organisateurs et à toute l'équipe pour ces 3 magnifiques journées.

Nadine Rauch

Nos cabanes ce mois

Cabane Perrenoud

1-2 février	Mohamed Boukhchacha, tél. 078 739 20 12
8-9 février	Jean-Louis Strohhecker, tél. 079 413 45 42 (rés. 18 pers.)
15-16 février	Roland Rahier, tél. 024 441 13 01 ou 079 637 14 45 & Janelyse Jaccard

Cabane la Menée

8-9 février	Thierry Vouga

Appartement d'Arolla

31 janv.- 2 fév.	Complet
8-9 février	Complet
9-15 février	Complet
21-23 février	Complet
24-27 février	Complet
27 fév.- 4 mars	Complet

Perrenoud, 1419 m, 43 pl.
P : Jean-Paul Randin
T : 032 842 16 50
E : jpmhrandin@sunrise.ch

Bertol, 3311 m, 80 pl.
G : Anne-Marie Dolivet
T : 076 711 19 22
E : cabane.bertol@gmail.com

Alises, 1000 m, 10 pl.
P : Marie-Jo Diethelm
T : 032 853 43 74
E : hmncdiethelm@net2000.ch

Menée, 1292 m, 20 pl.
P : Martine Droz
T : 079 793 21 51
martinejeanmonod@net2000.ch

Arolla, 2000 m, 6 pl.
P : François Birde
T : 033 345 02 12
E : panorama.casne@gmail.com

Saleinaz, 2691 m, 48 pl.
P : Roger Burri
T : 032 835 23 91
E : cabane.saleinaz@gmail.com

Visite en VTT des Cabanes du Jura pour le 150ème du CAS, 14-16.09.13 *Photo: Heinz Hügli*

Wiwannihorn, 12-13.10.13 *Photo : Lucie Wiget Mitchell*

Weissenstein. 18.10.13 *Photo: Jacqueline Moret*

Prés Devant, 21.11.13 *Photo: Jean-Claude Schnörr*

Section neuchâteloise

Club Alpin Suisse CAS
Club Alpino Svizzero
Schweizer Alpen-Club
Club Alpin Svizzer

Bulletin nº 3 - Mars 2014

DOMAINE de MONTMOLLIN
Auvernier – Neuchâtel

Grand-Rue 3 – 2012 Auvernier – Tél. 032 737 10 00
info@domainedemontmollin.ch – info@domainedemontmollin.ch

pharmacieplus
centrale matthys
françoise et romaine matthys
rue de l'hôpital 13
2000 neuchâtel
t. 032 725 11 58

spagyrie
homéopathie
fleurs de bach

Rôtisserie
LA CHARRUE

Unique dans la région:
Viande sur le gril au feu de bois

Vivianne Mentha & Werner Bolliger
2063 Vilars
Tél. 032 852 08 52

Bernard Küenzi
Artisan-cordonnier
Réparations et entretien de vos chaussures de:
Marche / Trekking / Grimpe
Grand choix de lacets – Produits d'entretien – Conseil
Un professionnel à votre service Cordonnier Bernard Küenzi
Place Coquillon 4, 2000 Neuchâtel, Tél. 032 724 20 30

COMTESSE STORES

EXTÉRIEURS ET INTÉRIEURS
RÉPARATION TOUTES MARQUES

CORCELLES/NE TÉL. 032 731 84 77
NATEL 079 440 54 64

Neuchâtel, mars 2014 N° 3, mensuel 87e année

BULLETIN DE LA SECTION NEUCHÂTELOISE DU CAS

Club Alpin Suisse, section Neuchâteloise, 2000 Neuchâtel. Site Internet : www.cas-neuchatel.ch.
Président : Heinz Hügli, Les Nods 54, 2035 Corcelles, tél. 032 731 93 67, e-mail : heinz.hugli@unine.ch
Rédaction : Claudia Fama, Av. de la Gare 14A, 2013 Colombier, tél. 032 841 18 28, e-mail : claudia.fama@bluewin.ch
Gestion des membres : par écrit à Christelle Godat, Rue de l'Orée 36, 2000 Neuchâtel
ou casne.membres@gmail.com ou tél. 031 370 18 53
Impression : Imprimerie H. Messeiller SA, Saint-Nicolas 11, 2006 Neuchâtel, tél. 032 725 12 96
Compte de chèques postaux de la section (caisse générale) : 20-1896-2

Conférences et assemblée

Lundi 3 mars 2014 à 20 heures
Faubourg de l'Hôpital 65, Neuchâtel

Ordre du jour

1. Salutations et ouverture de l'assemblée

«Le tour du monde au rythm du marathon 40'912 km de course à pied 5 ans, 5 continents»

Film de 78 minutes avec commentaire (Award Ekotop Film Bratislava) en direct.

Serge Rœtheli, guide de montagne, conférencier-aventurier»

2. Communications du comité
3. Réception des nouveaux membres
4. Divers

Délai ultime pour la remise à la rédactrice des communications à paraître dans le prochain bulletin : **7 mars 2014**

Assemblée générale de printemps : **5 mai 2014**

Couverture :
Bierehübel, 15.01.2014

Gestion des membres

Admissions

Membres individuels

- Burkhardt Bernard, 1964, Neuchâtel
- Da Silva Alexandra, 1981, Fontainemelon
- Erard Claude, 1959, Les Paccots
- Gallay Raphaël, 1982, Corcelles
- Kruglak Kathryn, 1985, Neuchâtel
- Lauenstein Marc, 1980, Cormondrèche
- Lorenzana Camille, 1980, St-Imier
- Marclay Claudine, 1949, La Chaux-de-Fonds
- Petit Vincent, 1982, Yvonand
- Regamey Yves-Julien, 1978, Neuchâtel

Membres famille

- Bélanger Hannah, 1999, Neuchâtel
  Bélanger Yann, 2003
- Gygax Mark, 1975, Ins
  Gygax Barbara, 1975
  Gygax Elie, 2005
  Gygax Malou, 2007
- Müller Sarah, 1982, Yverdon-les-Bains, transfert de la section Yverdon
  Müller Matthias, 1974
  Müller Noémie, 2005
  Müller Laeticia, 2006
- Neubacher Kessler Cornelia, 1965, Neuchâtel
  Kessler Felix, 1962
  Kessler Deion, 2003
- Phocas René, 1958, Peseux

Membre jeunesse

- Bernauer Ludovic, 1993, Neuchâtel

Christelle Godat

CHAUMONT:
Chalet du CAS Les Alises

10 places (lits)

Location à la journée, le week-end ou à la semaine.

Idéal pour vacances en famille, rencontres entre amis, soirées ou séances.

Renseignements et réservations:
Marie-José Diethelm, tél. 032 853 43 74

PV assemblée du 6 janvier 2014

Rétrospective en images des activités 2013 de l'OJ

Pour ouvrir les feux, Yann Smith, chef OJ, propose une rétrospective en images et en musique de tout l'éventail des activités 2013. À voir les mines réjouies des protagonistes, les sorties se déroulent dans une ambiance festive et la bonne humeur. Le chef nous rassure toutefois: rigueur et sérieux sont de mise lors des activités. Merci à tous et particulièrement à Dimitri Boulaz pour la réalisation très réussie du diaporama.

Salutations et ouverture de l'assemblée

C'est à une salle archicomble que le président, Heinz Hügli, a le plaisir d'adresser ses vœux pour la nouvelle année et souhaite à chacun une bonne santé et l'envie de faire des courses. Il salue tout particulièrement deux nouvelles personnes au comité: Christelle Godat (gestion des membres) et Aurélie Luther, excusée ce soir (déléguée à la jeunesse). Cyrille Fama entre à la commission des expéditions, tout comme André Geiser, en qualité de délégués de la fondation Kurz. La commission des récréations a un président en la personne de Thomas Zeller. Adrien Ruchti reprend la gestion de la bibliothèque, anciennement tenue par le regretté Ruedi Meier. Etienne Uyttebrœck et Jean-Luc Favre se partagent la tâche de webmaster. Une nouvelle commission - dénommée Lundi-X - a été constituée avec Catherine Borel à la présidence et Nadia Hügli, Adrien Ruchti et Claude Stettler comme membres.

Communications du comité

Les colloques ont désormais de nouveau lieu au Café des Amis: des tables sont réservées à notre intention les vendredis soirs. Étant donné le stock important de certaines publications, il a été décidé de distribuer gratuitement les plaquettes du 125ème, de même que les exemplaires restants des expéditions passées. La fondation Kurz qui finance des expéditions de la section depuis 1980, dont la surveillance était assurée par le Conseil d'État neuchâtelois, a été récemment placée sous la surveillance du Département fédéral de l'intérieur; le conseil de fondation est composé de Jean Michel (président), René Miorini (caissier), Michel Abplanalp et André Geiser (représentants de la commission des expéditions).

Réception des nouveaux membres
Pour cette première assemblée de l'année, Christelle Godat accueille 16 nouveaux membres.

Tour d'horizon des activités passées et à venir
Toutes les sorties à venir peuvent être consultées sur le site Internet, rubrique «Activités».

Divers
Jean-Paul Randin fait circuler la liste des gardiennages 2014 pour la cabane Perrenoud. Le président tient à remercier les préposés aux cabanes et rappelle, notamment à l'intention des nouveaux membres, que le gardiennage des cabanes du Jura est une bonne opportunité pour y recevoir sa famille et des amis.

L'assemblée proprement dite est levée à 21h00 et la soirée continue, comme le veut la tradition en janvier, autour d'une flûte de vin mousseux et de délicieux petits croissants au jambon, confectionnés par Lucia.

Pour le PV, Monique Bise

Courses – activités du mois

Colloque pour une course: les vendredis à 18h00 au Café des Amis, Quai Robert Comtesse 4, près de la patinoire de Neuchâtel. En règle générale, le départ des courses a lieu à Neuchâtel, l'endroit est choisi selon la course. En s'inscrivant à une course, on s'engage à y participer ou à signaler son renoncement au chef de course (lire les modalités en pages 7-8 du programme).

N°	Date-s	Type course	Descriptif	Chef-s de course
69	Sa 1 Mar.	Sk	Sasseneire (point 3046)	Bastien Sandoz
70	Lu 3 Mar.	Ass	Conférence et assemblée	Le comité
71	Sa 8 - Sa 15 Mar.	Sk	Semaine de ski de rando dans les Alpes du Sud	Philippe Aubert
72	Sa 8 - Di 9 Mar.	Sk	Initiation ski de rando Partie 3	Martin Liberek, Cyrille Fama
73	Sa 8 - Di 9 Mar.	SkA	Traversée du Wildhorn	Jean-Bernard Python
74	Di 9 Mar.	Sk	Pointe des Grands (3101 m)	Jean-Marc Schouller, Aline Renard
75	Ma 11 Mar.	Sk	Mardi à ski	Heinz Hügli
76	Ve 14 - Di 16 Mar.	SkA	Les 3 jours du Simplon	Emmanuel Onillon, John Park
77	Sa 15 - Di 16 Mar.	Sk	Les 5 cols Traversée La Fouly, Champex	Bastien Sandoz
78	Di 16 - Sa 22 Mar.	SkA	Raid à ski dans l'Œtztal	Heinz Hügli
79	Me 19 - Di 23 Mar.	SkA	La source du Rhin	Erich Tanner, Cyrille Fama

80	Sa 22 - Di 23 Mar.	SkA	Pointe de Vouasson Descente sur Evolène	Martin Liberek
81	Je 27 - Lu 31 Mar.	SkA	Haute-route des Alpes uranaises De Realp à Engelb	Bastien Sandoz, John Park

Lexique des abréviations

A *Alpinisme –* ***Ass*** *Assemblée –* ***Csc*** *Cascade de glace –* ***Com*** *Commission, rencontre –* ***C*** *Cours –* ***Div*** *Divers*
E *Escalade –* ***RdA*** *Rando alpine –* ***Rd*** *Rando pédestre –* ***Raq*** *Raquettes –* ***SkA*** *Ski alpinisme –* ***SkF*** *Ski de fond*
SkP *Ski de piste –* ***Sk*** *Ski de rando –* ***Sbd*** *Snowboard –* ***Th*** *Soirée thématique –* ***Spl*** *Spéléo –* ***Fer*** *Via Ferrata –* ***VTT*** *VTT*

Samedi 8 et dimanche 9 mars:
Construction d'un igloo

Le célèbre duo du Prof. Eduardo Fasel et du Dr Dominique Gouzy, de DVA de renommée mondiale, mènera les familles intéressées par un week-end de creusement de précision, de coupe en mosaïque, et de construction de murs de neige.

- Samedi: Après une courte randonnée à peau-de-phoque ou en raquettes, la construction commence.
  L'emplacement de notre 'village d'hiver' sera proche de la Métairie de l'île, au-dessus de la Combe Biosse à 1322 m, située aux abords du Parc Naturel Régional du Chasseral.
  La soirée sera consacrée à la Métairie ou le repas sera pris, et pour ceux qui sont assez courageux, nous allons dormir dans les igloos construits après la certification par Fasel et Gouzi Inc.
- Dimanche: Nous repartirons après le petit déjeuner pour une courte sortie à ski ou en raquettes et sûrement un cours sur le fonctionnement des DVA.

Matériel: ski de randonnée ou raquettes, vêtements chauds (bons sous-vêtements pour dormir au chaud), matelas isolant, couverture de survie, bon sac de couchage, lampe frontale, piles de rechange, gourde (thermos) et 2 pique-niques.
Org. Edouard Fasel, tél. 079 441 52 61 & John Park, tél. 079 507 62 41.

Excursion à la Cabane Cunay
Samedi 18 et dimanche 19 janvier 2014
Org. Lucie Wiget Mitchell & John Park

Nous voilà inscrites, ma fille de 9 ans et moi-même, à notre première sortie ALFA! Un contact téléphonique chaleureux et des informations détaillées claires nous laissent présager un week-end en bonne compagnie et un peu sportif (…à quelle dose, ce n'est pas facile de s'en faire une idée…).

L'équipement nous est laissé à choix: raquettes, ski de fond ou de randonnée. Ma fille opte pour les skis de fond plutôt que

les raquettes. Est-ce bien raisonnable sachant qu'une bonne partie de la virée se fera hors-piste damée et préparée…? Elle aime le «cross», alors tout va bien! La neige se fait attendre jusqu'aux derniers jours et les prévisions météorologiques n'augurent rien de génial: grisaille, redoux et pluie…

Confiantes, curieuses et un brin courageuses, convaincues que quelles que soient les conditions, l'expérience (première ALFA et, qui sait, peut-être dernière…) vaut la peine d'être vécue (il faut un début à tout!), nous nous laissons embarquer à bord de la voiture de notre cheffe de course, Lucie. Un trajet riche en partages verbaux qui confirment la première impression eu au téléphone: tout va bien!

Après une heure de voyage à trois voitures pour cinq familles, nous sommes au Col du Marchairuz, prêts au départ… en deux groupes distincts: les «fondeurs», avec Lucie, passant par la combe pistée, les «randonneurs», en ski ou raquettes, avec John, par la crête, direction Mont-Tendre. Rendez-vous à la Cabane Cunay… ou peut-être avant.

Mince alors, faire du fond avec un gros sac sur le dos, c'est déjà différent. La piste s'avère riche de «méchantes» montées…

Il me faut user de maints encouragements et sortir les «remontants»-douceurs pour amadouer ma belle… Ouf, Odile arrive avec son fils: à plusieurs, c'est plus motivant!... et parfois enlever ses skis, c'est plus simple pour avancer!

Lucie nous «souffle» à vive allure tirant sa «pulka» (traîneau) chargée de son sac à dos et de vivres, le tout pesant à son avis pas loin de 30 kg! Elle tente de rattraper ses enfants, partis en flèche, avant la bifurcation pour la cabane… Au sommet de la dernière pente damée, les fondeurs se retrouvent pour une agréable pause, l'estomac commençant à crier famine. La météo n'est de loin pas désagréable: le soleil nous offre même quelques rayons blafards. Dans une demi-heure, paraît-il, nous serons à la cabane et pique-niquerons au chaud.

C'est parti pour la «haute». Rigolo, mais physique… surtout en cas de chute car se relever avec son sac n'est pas si aisé! Deva en fait l'expérience plus d'une fois. Le deuxième groupe nous ayant rejoint, elle se retrouve bien encadrée et motivée à atteindre la cabane. Enfin: croque, chaleur et cordialité, mmhhh, un régal! Tous savourent. Les gardiennes sont fort sympathiques et nous mettent spontanément à l'aise.

Le soleil se fait franc et m'invite à ressortir, Deva aussi! Les autres enfants préfèrent jouer dans le dortoir; Lucie et John partent en reconnaissance au Mont-Tendre, avec Odile qui les accompagnent un bout. Revenir avant la tombée du jour, tel est l'objectif… Paysage et panorama sont magnifiques, les sapins sont recouverts d'un épais manteau de neige, et de mystérieuses traces d'animaux nous incitent à les suivre. Deva dévale les pentes en roulades avant. Eh, eh, des gens «croupissent» sous le brouillard, pas nous!

La journée s'achève par un choix de soupes, des pâtes pour les uns, comme ceci ou comme cela, et une fondue pour les adultes… sauf exception. Bref, tout le monde y trouve son compte et sera rassasié! Les échanges entre adultes et

les jeux des enfants vont bon train; John nous appâte avec ses propositions de prochaines sorties ALFA: très tentantes…

Le programme du dimanche est encore ouvert car, vu les conditions d'enneigement, la montée au sommet paraît être très optimiste pour certains «fondeurs». La météo influencera notablement les décisions… remises au lendemain.

Une nuit sans ronfleurs! Un magnifique lever de soleil entre Alpes et nuages, éclairant la nappe de brouillard... qu'il fait bon être en «altitude» (1588 m)! Un copieux déjeuner au porridge, vaisselle et rangement, et hop, c'est reparti pour de nouvelles aventures.

Le programme est écourté. Les randonneurs préfèrent retourner au col par la crête, tandis que les fondeurs optent pour une descente par l'arrière vers la piste damée puis direction Marchairuz. Lucie nous avertit que cela risque d'être plutôt «sport» et pas si facile de manier les skis à travers les sapins… Vous avez dit «aventure»? Nous serons servis! Juste faire confiance à notre cheffe de course et se laisser mener… Apprécier le soleil; quelle chance, qui l'eut cru? Les chutes se suivent… avec le sourire… et l'aide d'un adulte pour extirper des enfants de fâcheuses positions. Au pire, on enlève les skis!

Tandis que les autres glissent parfois de trop, moi je reste scotchée par de gros sabots de neige collés aux semelles… c'est ennuyeux et pratique à la fois, selon les endroits! Et finalement, nous l'avons rejointe cette piste damée: délice du moindre effort, des «rails» de conduite, des descentes en boulevard… Dommage que cela monte quand-même de temps à autre!

Fatigue, fatigue quand tu nous tiens, quand il fait trop chaud avec toutes nos couches (fort redoux, la neige fond à vue d'œil!) et que l'estomac est creux, les dernières centaines de mètres sont bien difficiles. Oh miracle, un «taxi» pour Deva arrive: tout le monde n'est pas si fatigué! Merci Odile.

Ravies d'avoir bouclé notre tour et de pouvoir s'asseoir au resto du col en compagnie des autres, nous partageons à la «table des amis» un dernier pique-nique. Le ciel s'est couvert, il pourrait pleuvoir… peu importe, on a profité! Retour à Boudry tout en discutant sans relâche: forts moments de partage et d'écoute…

Merci Lucie… et John pour votre engagement et votre accueil! Nous participerons à nouveau!

Denise & Deva

Chasseral à peau de phoque
Dimanche 26 janvier 2014
Org. John Park

Nous nous sommes levés à 07h30, ce qui est choquant parce que le dimanche doit être notre journée de repos. Tous les enfants sont d'accord avec cela, mais pas Papa. Nous sommes allés à Nods où nous avons mis nos skis. Il y avait du vent et il faisait froid. Anton, Sophie et moi sommes partis et Papa a attendu les Mitchell. Nous avons eu de nombreuses

pauses où nous avons bu du thé et mangé des barres «Farmer». Avant de sortir de la forêt nous avons eu notre pique-nique.

Nous nous sommes habillés chaudement, puis nous avons dépassé la forêt et vu l'Antenne juste en face de nous. Mais il y avait du vent et j'ai mis beaucoup de temps pour monter. Nous avons fait une petite pause au sommet avant de nous rendre à l'Hôtel pour manger des pommes-frites avec du ketchup.

Nous sommes descendus à ski et il y avait beaucoup de pierres, nous devions faire attention de ne pas les toucher. Après nous avons dit au revoir à tout le monde et nous sommes rentrés à la maison.

La meilleure chose aujourd'hui, c'était de manger des pommes-frites à l'hôtel; la pire chose était de skier jusqu'au sommet.

Katerina

Organisation de jeunesse

Samedi 8, dimanche 9 mars: Mont Vélan, ski de rando
Une superbe randonnée pour atteindre ce fameux sommet culminant à 3727 m, sans ascenseur. Bonne condition physique donc. Coût: 100.-
Org. Krishtelle Marceau, tél. 079 198 77 59 ou krishich@yahoo.fr & Sébastien Grosjean, tél. 079 282 82 47.

Samedi 29 mars: Grimpe dans le Jura n°1
Enfin la première sortie grimpe du printemps… Il faut bien s'y remettre! Direction le Paradis (on ira tous au paradis, on ira…) ou ailleurs!
Comme d'habitude s'il fait mauvais temps on improvisera. Le but est d'aérer les chaussons, le sac à pof et de se rappeler à quoi ressemble la fine escalade sur le calcaire du Jura. Allez, allez, on sort de la cave à prises, on lâche sa poutre (ndlr: celle pour les tractions s'entend...) et on regarde ce que ça donne sur le caillou! Mais ça va faire mal?!? Coût: 20.-
Org. Ali Chameau, tél. 078 673 41 14 ou ali.chevallier@bluewin.ch & Nikos.

Remarque

Attention le chef OJ qui est assez joueur a glissé des erreurs dans le programme OJ version papier. Si vous ne les aviez pas trouvées, voici les solutions: la semaine de rando ainsi que la sortie des moniteurs avaient lieu en février et non en mars.

Tant pis donc pour ceux qui ne les ont pas découvertes assez tôt et peut-être qu'en compensation une des sorties «cascade de glace au Jura» sera reprogrammée en août. Et n'oubliez pas: les nouvelles fraiches et fiables sont dans le bulletin!

Schnaps

Pas de colloque, renseignements et inscriptions auprès de l'organisatrice ou sur le Site du CAS. S'il n'y a pas de neige, du ski de fond ou de la raquette pourraient être remplacés par des randonnées pédestres T1 ou T2. L'inverse pouvant aussi se produire.

Mardi 4 mars: La Chaux-du Milieu, La Brévine, La Chaux-du-Milieu, ski de fond
20 km.

Org. Jacqueline Moret, tél. 032 842 21 79 ou 079 690 22 42, jacqueline.moret@hotmail.com.

Vendredi 7 mars: Marche T1 ou raquettes WT1
Selon conditions.
Org. Eliane Meystre, tél. 032 853 32 77 ou 079 543 41 43, eliane.meystre@bluewin.ch.

Jeudi 13 mars: Marche T1 ou raquettes WT1
Selon conditions.
Org. Eliane Meystre, tél. 032 853 32 77 ou 079 543 41 43, eliane.meystre@bluewin.ch.

Vendredi 14 mars: Chemin du vallon des Vaux, T1
Départ et retour à Yvonand, une course avec un côté culturel.
↗ / ↘ 230 m, 4 heures.
Org. Hélène Badstuber, tél. 032 841 35 95 ou 079 450 39 87, mass.helene@gmail.com.

Mardi 18 mars: Soleure, Château de Buchegg, T1
En passant par Lüterkofen, Küttigkofen et Mühledorf.
↗ 335 m, ↘ 530 m, 5 heures, 18 km.
Org. Odile Rames, tél. 032 731 83 80 ou 078 758 07 46, rames.o@net2000.ch.

Vendredi 21 mars: Marche T1 ou raquettes WT1
Selon conditions.
Org. Eliane Meystre, tél. 032 853 32 77 ou 079 543 41 43, eliane.meystre@bluewin.ch.

Jeudi 27 mars: Les Jonquilles d'Eclepens, T1

Eclepens, le Mormont, Pompaples, la Sarraz.
↗ 220 m, ↘ 180 m, 3.30 heures.
Nous profiterons de cette course pour établir le programme de mai et juin.
Org. Jacqueline Moret, tél. 032 842 21 79 ou 079 690 22 42, jacqueline.moret@hotmail.com.

Mardi 1er avril: Gänsbrunnen/St-Joseph (montée par une jolie crête assez pentue), Oberdorferberg, Grandval, T2
↗ 600 m, ↘ 710 m, 4 heures.
Org. Monique Girardier, tél. 032 842 12 68 ou 079 388 89 71, monique.girardier@bluewin.ch.

Vendredi 4 avril: Marche T1
Org. Eliane Meystre, tél. 032 853 32 77 ou 079 543 41 43, eliane.meystre@bluewin.ch.

Herzogenbuchsee Seeberg
10 janvier 2014
Org. Odile Rames

Ce programme remplace une course raquette sur la Jura car la raquette sans neige, ce n'est pas idéal. Donc, après un café rapide, nous quittons Herzogenbuchsee. C'est déjà là un bon exercice de prononciation pour celles qui viennent de Nice et du Québec!

Très vite nous arrivons dans la forêt du Önzberg. Au passage nous lisons les panneaux d'information des CFF qui renseignent sur Rail 2000 et nous constatons qu'il y a effectivement des passages pour la faune au-dessus des voies de chemin de fer. En lisière de forêt, nous apercevons le premier lac, l'Inkwilersee que nous rejoignons en passant par Bolken. Parmi nous plusieurs randonneuses connaissent bien les oiseaux, Geneviève a même emporté son livre de détermination et nous montre un canard souchet pas très fréquent et un cormoran que de plus néophytes avaient reconnu. Une petite pause banane au bord du lac et nous continuons en direction de la belle forêt de Heidenmoos et Langmoos.

Cette forêt est une réserve naturelle elle abrite une faune abondante et des vestiges de l'âge du fer (800-450 AC), des tumulus en forme de petites collines. Des fouilles en 1903 ont mis en lumière une vingtaine de tombes recélant 70 corps, des bijoux, des céramiques etc... C'est là que nous piqueniquons abritées du vent par la forêt. Un peu plus loin un gros bloc erratique a été dégagé, il a été amené là par le glacier du Rhône lors de la dernière ère glaciaire (de 115000 à 12000 ans avant aujourd'hui). On se croirait au printemps, partout des chants d'oiseaux, deux sittelles grimpent le long d'un tronc. Avant de quitter cette forêt, nous admirons encore un immense sapin Douglas (ou pin d'Oregon). Cette espèce qu'on trouvait en Europe avait disparu lors des glaciations et a été réintroduite en Europe en 1827.

Maintenant nous quittons la forêt et rejoignons le Burgäschisee en traversant une zone de tourbière. Ce lac a été creusé par un gigantesque bloc de glace (encore une conséquence de l'ère glaciaire). Le Burgäschiseea dû être sauvé car il était pollué par les cultures intensives de la région et mourait. Maintenant il abrite de nouveau une grande variété de poissons, il sert de refuge à de nombreux oiseaux et en été on peut s'y baigner! Les 2 lacs que nous avons longés font partie de l'inventaire suisse des biens culturels et figurent sur la liste du patrimoine mondial de l'UNESCO en effet ce sont des sites palafittes (vestiges d'habitations lacustres préhistoriques).

La prochaine étape nous fait gravir la forêt qui conduit tout en haut à l'église de Seeberg avec ses fresques de Cuno Amiet et son tilleul de plus de 500 ans. Il ne nous reste plus qu'à descendre vers le village de Seeberg pour rentrer à Neuchâtel en bus et train. Au retour en bus, nous passons enfin devant l'église d'Aeschi que nous avons vue successivement à l'est, au sud, à l'ouest puis au nord lors de notre randonnée presque circulaire.

En grand merci à Odile de nous avoir conduites dans cette partie de la Suisse aussi belle qu'intéressante et que nous ignorions bien que proche de chez nous.
Et merci aussi aux copines qui connaissent la langue de Gœthe et qui traduisent ou résument aux autres le contenu des nombreux panneaux explicatifs rédigés uniquement en allemand.

Jacqueline Moret

Lundi 10 mars: Randonnée dans le Jura, rando pédestre, T1
Environ 5 à 6 heures de marche,
dénivelés: ↗ 650 m; ↘ 400 m
08h20 Rendez-vous dans le hall de la gare de Neuchâtel avec votre billet de train.
08h37DépartNeuchâtel-Bienne-Delémont-Laufon (arrivée à 09h56 avec 2 changements).
Retour à Delémont, soit à pied soit en car postal. Train à 16h20 et retour à Neuchâtel à 17h32 par Bienne.
Suivre la Birse jusqu'à gare de Bärschwil. Depuis Oberwiler, à l'ouest puis au sud par le Röti Flue, la Bergschwiler Jagdhütte, Hof Wasserberg, Val Terbi et Vicques. Visite de l'Eglise et de ses vitraux par Bernard Schorderet.
Prévoir pique-nique et boissons chaudes.
Org. Nadia Hügli, tél. 078 806 90 94 & Heinz Hügli, tél. 078 828 24 97.

Lundi-X: Fondue à la Cabane Perrenoud
9 décembre 2013
Org. Catherine Borel & Geneviève Uyttebrœk

Nous nous retrouvons à Auvernier et après toutes les bises et les salutations traditionnelles, nous répartissons pain et fromage dans les sacs, participants dans les voitures et nous donnons rendez-vous Vers la Porette. Là nous chaussons 44 raquettes. Non ce n'est pas une faute de calcul, Jacques a pris ses skis de fond et Claire-Anne cheminera à pied. Catherine prend la tête de la troupe et Daniel, en dernière position, vérifie que nous ne perdons personne. Il est vrai qu'avec un soleil aussi radieux personne ne pourrait disparaître dans le brouillard.

Arrivés à la Baronne, en passant par Les Prés Rougemont, comme il est encore trop tôt pour l'apéro, il est décidé d'attaquer la face sud du Soliat jusqu'au signal. Arrivés au sommet, nous contemplons la vue sur les Alpes en pensant un tout petit peu à ceux qui sont sous le brouillard.

Nous ne sommes plus que 21 car en passant près de la Baronne, Jean-Paul, Werner et Daniel ont quitté le groupe et sont montés directement à Perrenoud avec la louable intention de chauffer la cabane. Le poêle de la salle à manger s'est montré récalcitrant et c'est le soleil qui s'est chargé du travail.

Nous les rejoignons et cette fois c'est l'heure de l'apéro au soleil sur la terrasse. Quelques membres dévoués s'affairent déjà pour couper le pain, frotter les caquelons à l'ail, etc… Le résultat a été une fondue exceptionnellement délicieuse suivie de tous les gâteaux et cakes amenés dans les sacs. Après café, vaisselle et nettoyage, la cabane a été rendue au club dans un état de propreté et d'ordre absolument parfait. C'est le moment de retourner aux voitures et à Auvernier.

Un tout grand merci aux organisatrices et à tous ceux qui ont œuvré à la cabane avant et après le repas.

Jacqueline Moret

Le coin des Jeudistes

Chaque jeudi deux courses sont proposées (A & B) auxquelles peuvent s'ajouter une ou plusieurs courses spéciales.
Un programme spécifique est prévu pour chacune des courses. Ce programme peut être adapté au dernier moment si la situation l'exige. Dans ce cas le chef de course est chargé de la communication.
La course B propose toujours un ''parcours allégé" pour ceux qui le souhaitent.
Les ainés (PM) sont invités à rejoindre la course B pour partager le repas de midi (par un itinéraire à leur convenance).
Dès que possible, ils communiquent directement leur nombre au restaurant (Le n° de tél. figure sur le bulletin).

6 mars: Course A: Les Prés d'Orvin, Métairie de Gléresse, WT1
08h15 La Mottaz. En voiture pour Nods. Café au restaurant «Auberge de Pistes» et déplacement aux Prés d'Orvin.
Ski de fond: départ des Prés d'Orvin en passant par Jobert (selon proposition de J.-F. Matthey), jusqu'à la Métairie de Gléresse.
Raquettes: départ du centre nordique jusqu'à la Métairie.
Repas de midi à la Métairie, puis retour aux voitures
Org. ***Ski de fond:*** André Chappuis, tél. 032 753 29 43 ou 079 247 11 11.
Raquettes: Guy Quenot, tél. 032 842 12 88 ou 079 677 89 34.

Course B: Vallée de La Sagne, T1
09h15 Parking et café à la Croisée, Malvilliers. En voiture à La Corbatière.
A pied à La Sagne-Crêt, repas à l'Hôtel von Bergen (tél. 032 932 03 18).
Retour par le même itinéraire ou en train.
Temps de marche A+R: 3 heures, peu de dénivellation.
En cas de conditions météorologiques défavorables, une course de remplacement sera mise sur pied et annoncée par e-mail.
Org. Gilbert Jornod, tél. 032 725 62 67 ou 079 510 74 73 & Jean-Jacques Bürki, tél. 032 753 48 90 ou 079 433 33 73.

Du samedi 8 au vendredi 14 mars: Course spéciale, semaine de ski de piste (avec inscription)
Tignes / Espace Killy, 300 km sur 155 pistes entre 1550 et 3450 m d'altitude
Déplacement en car.
Des instructions détaillées seront adressées aux membres inscrits. **Il y a encore de la place!**
Org. Pierre Hubert, tél. 079 217 61 62 & Rolf Revilloud, tél. 079 471 07 94.

13 mars: Course A: La Chaux-du-Milieu
08h30 Champ-Rond à Bôle. Café à l'Hôtel du Vieux Puit, la Chaux-du-Milieu.
Ski de fond: le Prévoux, le Gardot par la France, Bas du Cerneux, 12 km.

Boucle plus courte possible.
Raquettes: Parcours à déterminer sur place. Diner à l'Hôtel du Moulin.
Retour 5 km.
Org. Willy Boss, tél. 032 853 25 76 ou 079 784 91 17 & Guy Quenot, tél. 032 842 12 88 ou 079 677 89 34.

Course B: Des rives du Léman à Gutenberg, T1 (avec inscription)
08h20, Gare de Neuchâtel.
08h34 Départ du train pour Lausanne.
A pied à Ouchy, café. Balade magnifique le long des rives du lac, les pieds dans l'eau, jusqu'à Chavannes.
Dîner «Chez Pascal» (tél. 021 691 22 30).
L'après-midi, visite de l'Atelier-Musée Encre et Plomb. Venez découvrir les vieux métiers de l'imprimerie. Tout fonctionne encore, c'est passionnant.
Temps de marche total: 2.15 heures sur un parcours plat.
Retour en gare de Neuchâtel à 17h59.
Prix pour la visite et le train: CHF. 30.-
Inscription obligatoire pour le billet collectif jusqu'au 10 mars.
Org. Michel Porret, tél. 032 757 22 51 ou 079 230 98 58 & Bernard Porret, tél. 032 842 11 31 ou 076 521 28 13.

20 mars: Course A: Les Fourgs, Mont de l'Herba, WT1
08h00 Bôle, Champ-Rond.
Café à la Grand Borne.
A ***ski de fond*** ou ***raquettes*** sur le domaine des Fourgs. L'itinéraire sera déterminé en fonction des conditions.
Repas de midi au restaurant Le Snabeudzi, Les Fourgs.

Org. Werner Frick, tél. 032 842 35 08 ou 079 633 31 12 & Yves Lachat, tél. 032 725 01 43 ou 079 417 80 17.

Course B: Le long de la Bibere, T1
09h00 La Mottaz. En voiture à Gampelen, Rasthaus-Platanenhof, café.
Déplacement à Galmiz, parking sous l'autoroute.
A pied: Galmiz, Agriswil, Jerisbergmühle, montée de la rivière Bibere jusqu'à Ulmiz.
Repas de midi au Restaurant zum Bauernhof, Ulmiz (tél. 031 751 10 09).
Retour aux voitures à pied par Büchslen.

Temps de marche: 3.15 heures.
Dénivelé: ↗ / ↘ 80 m.
Org. Walter Peter, tél. 032 841 29 67 ou 079 397 02 41.

27 mars: Course A: Les Méandres de l'Aar, T1, T2

Billet collectif (AG ou 1/2 tarif), inscription obligatoire pour les courses A & B auprès de Dolfi Bangerter
Nombre de participants limité à 50.

07h45 La Mottaz. A pied jusqu'à la station CFF de Zihlbrücke.
Départ à 08h05. Arrivée à Berne à 08h55.
A pied au bord de l'Aar-Tierpark.
Café puis à pied d'Auguetbrügg au Jägerheim (le tout en 3 heures).
Repas de midi au Jägerheim (tél. 031 819 01 63).
Après-midi: Départ à 14h00 via Hunzigebrügg, Schützenfahrbrügg - gare Münsingen (arrivée vers 16h00).
Départ du train pour Berne à 16h26.
Arrivée à 16h45. Départ de Berne, voie 12, à 17h08. Arrivée à Zihlbrücke à 17h45.
17.5 km, temps de marche: 4.30 heures, peu de dénivelé.
Org. Alex Reichard, tél. 079 938 48 10 & Dolfi Bangerter, tél. 079 649 81 65.

Course B: Les Méandres de l'Aar, T1, T2 en version raccourcie

07h45 La Mottaz. A pied jusqu'à la station CFF de Zihlbrücke.
Départ à 08h05. Arrivée à Berne à 08h55.
A pied au Bärenplatz 31, café au Restaurant Fédéral puis trolleybus n° 19 jusqu'à Elfenau.
A pied au bord de l'Aar, jusqu'au Jägerheim (tél. 031 819 01 63). Repas de midi.
Après-midi: Comme la course A, à pied jusqu'à la Hunzigebrügg puis en bus jusqu'à Münsingen gare.
Départ du train pour Berne à 16h26.
Arrivée à 16h45. Départ de Berne, voie 12, à 17h08. Arrivée à Zihlbrücke à 17h45.
Distance totale: 9.5 km, 1.30 heure le matin et 50 min. l'après-midi, à plat.
Org. Roger Burri, tél. 032 835 23 91 & Dolfi Bangerter, tél. 079 649 81 65,
e-mail: lamottaz@bluewin.ch.

Participation janvier 2014

2 janvier: 44 part.
Course A: Aération à la Cabane Perrenoud: 22
Course B: Fondue à la Cabane de la Menée: 18
PM: Dans la forêt du Devens: 4

9 janvier: 52 part.
Course A: Les Bugnenets: 22
Course B: Lac de Morat: 26
PM: Lac de Morat, avec la course B: 4

16 janvier: 54 part.
Course A: Les Emibois, Pré Petitjean: 30
Course B: Buttes, Môtiers: 21
PM: 3

23 janvier: 61 part.
Course A: Autour de la Tourne: 31
Course B: Brüttelen, Finsterhennen: 24
PM: 6
Course spéciale: ski de piste à Métabief: annulée par manque de neige

30 janvier: 60 part.
Course A: La Cuisinière: 21
Course B: Environs d'Estavayer-le-Lac: 22
PM: 6

Du 27 au 30 janvier: Course spéciale ski de fond en Forêt Noire: 11

Robert Thiriot

Course des sections amies
dans le cadre du 150ème du CAS
20 octobre 2013
Org. Philippe Aubert & Catherine Borel

Dans le cadre du 150ème du Club Alpin Suisse, la section Neuchâteloise, a organisé la rencontre annuelle des 7 sections, à savoir: Chasseral, Chasseron, La Chaux-de-Fonds, Neuchâtel, La Neuveville, Sommartel et Yverdon, dans la région du Creux du Van.

Participaient pour Chasseral: Francis Flühman et son amie Marlyse, le soussigné J.-R., pour Chasseron: Isabelle et Mari Liechti, pour La Chaux-de-Fonds était inscrit Maurice Zwahlen malheureusement au fond du lit par une grosse crève, pour Neuchâtel, Michael Ledermann (bras droit de Me Bourillon), Catherine Borel coordinatrice en remplacement de son président retenu en Birmanier, Marie-Ange Clerc, Liliane Charmillot, Mary-Jeanne Robert, Hans Peter Sutter, Ida Gumy, Nadia Hügli, pour la Neuveville: Claude Wessel éminent spécialiste des sirènes d'alarmes pour le canton de Berne, Irène Vaucher, pour Sommartel: tous absents! pour Yverdon: idem...

Rendez-vous à 09h00 à la ferme Robert où le temps était encore passable. Sur les 14 participants présents, 4 ont emprunté le sentier alpin du Dos d'Ane pour rejoindre la Cabane Perrenoud, via le Soliat. Le reste de la troupe a gravi le sentier du Single. Arrivés au sommet du Creux du Van, le temps s'est déchaîné. Une tempête de vent et une pluie diluvienne, enrobé par le brouillard, nous a accompagnées jusqu'à la cabane.

Après l'apéro, un succulent risotto et une salade nous ont été servis, accompagné par un bon coup de rouge. Le tout avec un café arrosé et un délicieux gâteau, nous a été facturé par la modique somme de Fr. 13.-. Un tout grand merci aux deux cuistots.

Le retour aux voitures s'est fait, pour les uns par la descente, très glissante du Single et les autres par le chemin de la Grand Vy.

Nord Sud Sport
Sport + Mode
Randonnée : location + matériel d'occasion + accessoires
F. & G. Duvoisin Temple 7 2022 Bevaix
duvoisin@nordsudsport.ch www.nordsudsport.ch

Anecdote: un avocat parmi nous, rentrant du Pérou, a demandé à l'assistance si quelqu'un connaissait le Népal. Il ne pouvait pas mieux tomber, car Catherine pour laquelle le Népal est sa deuxième patrie, lui a répondu à la question, je cite: «y a-t-il des douches dans toutes les cabanes»? La réponse a fusé...

En conclusion, ce fut une sortie riche en culture générale et surtout une excellente rencontre où l'amitié peut s'écrire avec un A majuscule. Dommage que cette sortie n'a pas le succès escompté au niveau fréquentation.

J.-R. Küng l'inamovible

Alpes uranaises
Du samedi 21 au lundi 23 décembre 2013
Org. Erich Tanner

- Jour 1: Dieni (GR), Fuorcla Pz Nair via le Val Giuv, Etzlihütte (env. ↗ 1100 m, env. ↘ 800 m)
- Jour 2: Etzlihütte, Piz Giuv (sans le sommet) (env. ↗ / ↘ 900 m)
- Jour 3: Etzlihütte, Pörtlilücke en passant en dessus de Felleli (sous les Steinstock). Redescente par l'Etzlital, Bristen (Platten) (env. ↗ 500 m; env. ↘ 1700 m)
- Itinéraire prévu depuis Pörtlilücke: Fellital à Gurtnellen. Abandonné pour manque de neige.

Après avoir fait le tour de la Suisse en train, la joyeuse équipe composée de 7 motivéEs se rertouve enfin à Dieni (GR) aux alentours de 11h00. Un nécessaire café plus tard et nous partons depuis le sommet des pistes de Mulinatsch pour remonter à ski le beau Val Giuv. Nous atteignons le col Fuorcla Piz Nair vers les 15h30 après avoir vécu un gradient climatique depuis les pistes. En effet, nous passons d'un air de printemps ensoleillé au bas du val à un hiver glacial et brumeux au col. Belle ambiance sur les sommets uranais malgré tout!

Cette journée étant la plus courte de l'année, nous nous pressons de redescendre en direction de la Cabane Etzli située quelques 1000 m plus bas de l'autre côté de la vallée. La neige n'est pas faramineuse en ce début de saison, mais néanmoins présente. Le gardien a la réputation d'être sympathique et il saura nous conquérir avec sa cuisine de montagne. L'ambiance est animée autour de la table à l'heure des racontars.

Le deuxième jour, on se décide pour le Piz Giuv. Il ne fait pas franchement beau et le vent est à décorner les bœufs absents des pâturages depuis longtemps. Arrivés non loin le col qui mène au sommet, nous décidons de rebrousser chemin dans le vent glacial et la neige gelée. Nous dépeautons sous les vires rocheuses et redescendons tranquillement dans le vallon de Felli. Nous arrivons en début d'après-midi à la cabane.

Au programme: repos, jeux, petit Chasselas de St-Saphorin avec une mythique saucisse de vieille vache bio transportée par un participant ayant les papilles particulièrement fines. Ce soir-là nous avons la cabane que pour nous, et l'ambiance chaleureuse à l'intérieur contraste avec les hurlements glaciaux du vent à l'extérieur. Madame Rose et le Münggenpfiff du parton finissent par avoir raison de nous. La nuit se fait plus calme,

quoique un peu rafraîchissante suite à une ouverture de fenêtre un peu opportune.

Le lendemain c'est grand soleil au programme. On prévoit de rentrer en Suisse romande malgré tout, car les conditions d'enneigement et les possibilités de course s'amenuisent. C'est le vallon de Felli que nous visons pour redescendre sur Gurtnellen, puis Erstfeld par les transports publics. Nous longeons le vallon de Felleli par les croupes enneigées en passant sous les pics des Steinbock et nous profitons de ce versant de montagne pour recharger nos batteries en soleil. Au col du Pörtlilücke, c'est la grande surprise.

En effet, au lieu d'un val enneigé nous découvrons tristement sous nos spatules un champ de cailloux parsemé de taches blanches. On renonce à rentrer par Gurtnellen et on met les voiles pour Platten en passant par le val d'Etzli. Nous empruntons le chemin d'été qui passe par la rive gauche du ruisseau de l'Etzli et ne dépeautons que vers le hameau de Herrenlimi. C'est de loin que nous apercevons le car postal. En effet, nous ne le verrons jamais de près mais uniquement son derrière, il nous file entre les mains à une minute d'intervalle.

Notre chef de course attentif et réactif nous dégote 5 minutes plus tard et dans un dialecte chantant une Land Rover conduite par un retraité local. Ce trajet à une tune pour Erstfeld restera tout aussi mythique que la saucisse de vieille vache bio. L'engin avec les skis et les sacs sur le toit dévale si bien les lacets de la routes que nous parvenons même à prendre le train prévu.

Un grand merci à notre chef de course pour l'organisation et la gestion en main de maître des imprévus! Un grand merci également à chacune et chacun des participants pour la bonne humeur et les bons moments improvisés et partagés.

Une petite pensée pour Mona Klein nous a accompagnés ce week-end puisque que c'était ces itinéraires de skis qu'elle avait choisi l'hiver passé lors de l'organisation de sa première course pour la section.

Marylaure de la Harpe

Rando géologique à Lauterbrunnental
Samedi 21 et dimanche 22 septembre 2013
Org. Jean-Bernard Python

Situons, tout d'abord, le cadre: la magnifique région de Grindelwald, Wengen, Mürren et les grandioses 3 Bernoises (Eiger, Mönch, Jungfrau). La journée s'annonce grandiose et elle le sera. C'est à l'heure et au complet (ce

VINS DE NEUCHÂTEL
OLIVIER LAVANCHY
Rue de la Dîme 48 - 2000 NEUCHÂTEL
Tél.+ Fax 032 753 68 89 vins.lavanchy@bluewin.ch
Cave ouverte: Vendredi 15h - 18h, Samedi 9 h - 16 h,
ou sur rendez-vous

qui, parfois, relève presque du miracle) que toute l'équipe débute la randonnée en dessus d'Alpigen, au pied de la face nord de l'Eiger.

Parés de nos plus beaux atours et de notre excellent matériel didactique, fourni la veille par Jean-Bernard, nous partons à la découverte du mystérieux monde, ô combien complexe, qu'est la géologie. Mais ce monde complexe sera bien vite démystifié grâce aux talents de vulgarisation de notre guide spirituel J.-B.!

On regarde, on contemple, on se retourne (et on discute!); Grosse Scheidegg, Kleine Scheidegg, face nord… on se dit que le Massif de l'Aar ou la nappe de l'Axen n'ont déjà plus de secrets pour nous et que tout deviendra clair et facile. Si seulement! Pendant ce temps, le soleil s'est bel et bien levé; le ciel est d'un bleu immaculé. Il fait toujours un peu froid mais ça ravive les esprits.

Nous suivons les traces de l'Eiger Trail et arrivons à la Petite Scheidegg, forts de nos nouvelles connaissances sur les calcaires, granits, gneiss et autres schistes. Certains se permettront même quelques fantasmes au sujet du Silberhorn. Notre descente se poursuit dans des conditions estivales, dans une excellente ambiance, et nous nous arrêterons même dans un magnifique petit café non loin de la mythique piste du Lauberhorn, avant de prendre le train direction Wengen puis Lauterbrunnen. Arrivés à Mürren, nous constatons que notre organisateur nous a trouvés un excellent et accueillant petit hôtel à l'accueil sympathique. Nous aurons même droit à une séance de cinéma géologique après un très bon repas!

Après une nuit quelque peu agitée pour certains et un petit-déjeuner de luxe, nous arpentons cette fois les contreforts du Schilthorn et nous dirigeons vers le col de la Sefinafurgga (Via Alpina). La montée est parfois raide et sans pitié, mais au vu du cadre toujours aussi magnifique et du soleil resplendissant, on en redemande presque! D'autant plus que notre instruction se poursuit grâce aux commentaires passionnés de J.-B., qui a même mis sur pied pour l'occasion le désormais fameux quiz «détermine quelles sont les roches que tu as sous les yeux»! Comme l'ambiance est excellente en plus, les 1000 m de dénivelé seront avalés comme les meringues et les tartes qui nous attendent en fin de journée!

La nourriture, c'est important, et, une fois au col, nous décidons de manger avant la longue descente sur Griesalp et le Kiental. Durant celle-ci, certains fantasmeront sur ces mêmes pentes, mais enneigées. D'autres joueront, comme d'habitude, à chaud-froid (je mets une couche, j'enlève une couche). Feldspaths, micas et quartz sont devenus nos amis, même si chacun semble admettre que la géologie reste encore difficile, fasti-

CHAUSSURES SPORT
BOTTIER-ORTHOPÉDISTE diplômé
Avec nous vos pieds sont entre de bonnes mains
despland
Carte de fidélité
www.despland.ch
E-mail: francois.despland@net2000.ch
Tél. 032 846 12 46
Fax 032 846 27 46
2022 BEVAIX
P

dieuse, ardue, complexe, donc intéressante! Quelques marmottes montreront encore le bout de leur nez avant Griesalp. Puis, nous nous régalons à Reichenbach, où boissons, tartes et meringues réduisent à néant ces 2 journées de dépenses caloriques… selon certains!

Fatigués mais heureux, nous rentrons sans problème et remercions Jean-Bernard pour ce beau week-end!

Jérôme Jaunin

Initiation ski de rando, partie 1
Samedi 4 et dimanche 5 janvier 2014
Org. Sylvie Gossauer & Fabrice Aubert

Samedi 4 janvier
Nous avons commencé notre initiation à la randonnée à ski… sous la pluie. Rendez-vous donc à Boudry d'où nous partons à 9 direction Les Bugnenets. Arrêt au café où Fabrice et Sylvie nous donnent une bonne leçon de théorie: préparation d'une course, météo, risque d'avalanche, matériel, lecture d'une carte… tout ce dont on devrait tenir compte avant de partir.

Nous sommes prêts pour la pratique, mais dehors il pleut toujours. Nous allons jusqu'à la métairie des Planes où nous mettons quand-même nos peaux pour quelques exercices de conversion et une petite descente toujours sous une pluie de plus en plus forte. Un courageux chaton s'est uni à notre groupe, mais glacé et trempé il trouve abris dans la poche de Fabrice!

Retour à la métairie où nos habits sèchent à côté du feu pendant que nous prenons une bonne soupe chaude.

Dimanche 5 janvier
Deuxième étape de notre cours dans la région du Gantrisch. Cette fois le soleil est au rendez-vous, après un arrêt café toujours bien apprécié nous allons jusqu'à Untergantrischhütte. Départ dans la bonne humeur, le paysage est magnifique avec une belle poudre tout autour de nous.

La montée se fait tranquillement jusqu'au petit col délicat où certains d'entre nous finissent les skis à la main. L'aide de nos accompagnateurs est la bienvenue!

Encore un effort et nous voilà déjà au sommet du Bürglen. La vue est belle mais quelques nuages arrivent. On enlève les peaux pour



descendre dans la poudre non sans quelques chutes, mais pas de mal. Petit arrêt pique-nique avant de continuer jusqu'aux voitures. Et pour bien finir ce beau week-end nous retournons au café, et oui!

Merci Sylvie et Fabrice pour votre dévouement et votre patience pendant ces deux jours.

Barbara

Unders Tatelishore, 11.01.14

Nos cabanes ce mois

Cabane Perrenoud

1-2 mars	Mohamed Boukhchacha, tél. 078 739 20 12
8-9 mars	Fabrice Gouzi, e-mail: fab@gouzi.ch
15-16 mars	Daniel Gindraux, e-mail: danielgindraux@yahoo.fr

Chalet des Alises

8-9 mars	Pilar Nadal Maicas

Cabane la Menée

1-2 mars	Sabine Jeanmonod
8-9 mars	Valérie Jeanmonod
22-23 mars	Vérène Frick

Appartement d'Arolla

15-22 mars	Complet
23-30 mars	Complet

Perrenoud, 1419 m, 43 pl.
P : Jean-Paul Randin
T : 032 842 16 50
E : jpmhrandin@sunrise.ch

Bertol, 3311 m, 80 pl.
G : Anne-Marie Dolivet
T : 076 711 19 22
E : cabane.bertol@gmail.com

Alises, 1000 m, 10 pl.
P : Marie-Jo Diethelm
T : 032 853 43 74
E : hmncdiethelm@net2000.ch

Menée, 1292 m, 20 pl.
P : Martine Droz
T : 079 793 21 51
martinejeanmonod@net2000.ch

Arolla, 2000 m, 6 pl.
P : François Birde
T : 033 345 02 12
E : panorama.casne@gmail.com

Saleinaz, 2691 m, 48 pl.
P : Roger Burri
T : 032 835 23 91
E : cabane.saleinaz@gmail.com

Analyse du manteau neigeux

Test du bloc

Stand & Mennigrat, 01.12.13

Solalex, 05.01.14

Section neuchâteloise

Club Alpin Suisse CAS
Club Alpino Svizzero
Schweizer Alpen-Club
Club Alpin Svizzer

Bulletin nº 4 - Avril 2014

DOMAINE de MONTMOLLIN
Auvernier – Neuchâtel

Grand-Rue 3 – 2012 Auvernier – Tél. 032 737 10 00
info@domainedemontmollin.ch – info@domainedemontmollin.ch

pharmacieplus
centrale matthys
françoise et romaine matthys
rue de l'hôpital 13
2000 neuchâtel
t. 032 725 11 58

spagyrie
homéopathie
fleurs de bach

Rôtisserie
LA CHARRUE

Unique dans la région:
Viande sur le gril au feu de bois

Vivianne Mentha & Werner Bolliger
2063 Vilars
Tél. 032 852 08 52

Bernard Küenzi
Artisan-cordonnier
Réparations et entretien de vos chaussures de:
Marche / Trekking / Grimpe
Grand choix de lacets – Produits d'entretien – Conseil
Un professionnel à votre service Cordonnier Bernard Küenzi
Place Coquillon 4, 2000 Neuchâtel, Tél. 032 724 20 30

COMTESSE STORES

EXTÉRIEURS ET INTÉRIEURS
RÉPARATION TOUTES MARQUES

CORCELLES/NE TÉL. 032 731 84 77
NATEL 079 440 54 64

Neuchâtel, avril 2014 N° 4, mensuel 87e année

BULLETIN DE LA SECTION NEUCHÂTELOISE DU CAS

Club Alpin Suisse, section Neuchâteloise, 2000 Neuchâtel. Site Internet : www.cas-neuchatel.ch.
Président : Heinz Hügli, Les Nods 54, 2035 Corcelles, tél. 032 731 93 67, e-mail : heinz.hugli@unine.ch
Rédaction : Claudia Fama, Av. de la Gare 14A, 2013 Colombier, tél. 032 841 18 28, e-mail : claudia.fama@bluewin.ch
Gestion des membres : par écrit à Christelle Godat, Rue de l'Orée 36, 2000 Neuchâtel,
e-mail: casne.membres@gmail.com, tél. 031 370 18 53
Impression : Imprimerie H. Messeiller SA, Saint-Nicolas 11, 2006 Neuchâtel, tél. 032 725 12 96
Compte de chèques postaux de la section (caisse générale) : 20-1896-2

Gestion des membres

Admissions

Membres individuels

- Borboën Jérôme, 1988, Neuchâtel, transfert de la section Carouge
- Brodu Alexandre, 1987, Corcelles
- Demoute Anne-Laure, 1985, Corcelles
- Donner Viviane, 1986, Neuchâtel
- Gaberell Vincent, 1984, Auvernier
- Hélary Katy, 1950, Dombresson
- Mégroz Roger, 1980, Corcelles
- Rey Jean-Marc, 1964, Fleurier
- Tschanz Steve, 1989, Peseux

Membres famille

- Rosselet Martine, 1961, Belmont-sur-Lausanne, transfert section Diablerets
  Rosselet Robin, 1997, Belmont-sur-Lausanne, transfert section Diablerets

Membre jeunesse

- Cardot Toussain, 1999, Neuchâtel
- Jeannin Marie, 1998, Peseux
- Täube Ella, 1998, Cormondrèche

Christelle Godat

Délai ultime pour la remise à la rédaction des communications à paraître dans le prochain bulletin : **5 mai 2014**

Prochaine assemblée : **5 mai 2014**
Assemblée générale de printemps

Couverture :
Cabane Monte Rosa, 16-21 avril 2013
Photo: Lucie Wiget Mitchell

Le dossier du comité

Eoliennes neuchâteloises

Le CAS est une association indépendante de tout parti politique mais elle se réserve le droit de prendre position dans le débat politique lorsque la question discutée la concerne directement. Est-ce que la question soumise aux Neuchâtelois ce 18 mai relative aux éoliennes la concerne et est-ce qu'une prise de position existe? Le texte qui suit a pour but d'informer sur l'attitude du CAS en la matière et de donner la parole à deux membres de notre section soutenant chacun un avis différent sur le développement de l'éolien neuchâtelois.

Au niveau du CAS central, on trouve des réponses dans les lignes directrices ainsi que dans l'interprétation qui en est faite par son Comité central. Ainsi, les lignes directrices stipulent que le CAS s'engage pour le développement durable et la sauvegarde de l'environnement alpin (Jura compris). Concernant l'implantation d'infrastructures industrielles, un équilibre entre l'exploitation économique et les exigences de la protection de la nature et du paysage ainsi que l'exercice des sports de montagne doit être trouvé. Selon ses lignes directrices environnementales, le CAS considère que les grandes éoliennes doivent être construite dans des espaces habités et accessibles et il refuse qu'elles soient construites dans des zones exposées ou dans des paysages de valeur. Toutefois, le CAS ne se prononce que sur les projets relatifs aux énergies renouvelables qui se trouvent à plus de 1400 m d'altitude, excluant pratiquement les projets neuchâtelois.

De son côté, la Section neuchâteloise du CAS n'a pas pris position sur les projets éoliens neuchâtelois. Consciente toutefois de l'importance du développement en cours, elle donne dans ce qui suit la parole à un partisan de l'initiative et à un partisan du contre-projet du Grand Conseil en leur demandant pourquoi leur solution constitue, à leurs yeux de membres de la Section neuchâteloise du CAS, un meilleur équilibre entre l'exploitation économique et les exigences de la protection de la nature et du paysage ainsi que l'exercice des sports de montagne.

- **Pourquoi l'initiative?**

Le 18 mai prochain, vous devrez vous prononcer sur trois questions:

a) Acceptez-vous l'initiative constitutionnelle populaire cantonale «Avenir des crêtes: au peuple de décider!»?
b) Acceptez-vous le contre-projet du Grand Conseil sous forme d'un décret portant modification de la Constitution de la République et Canton de Neuchâtel?
c) Si le peuple accepte à la fois l'initiative populaire et le contre-projet du Grand Conseil, est-ce l'initiative ou le contre-projet qui doit entrer en vigueur?

Cette initiative demande de laisser le Peuple compétent dans la décision d'implanter ou non des éoliennes sur les crêtes. Le contre-projet donne la compétence au gouvernement d'industrialiser ces dernières.

Notre paysage est un des biens les plus précieux. Sachons ne pas bétonner ce qu'il en reste et sachons faire une analyse critique et pondérer les valeurs réelles des choses. Une fois, notre paysage détruit par les 59 éoliennes que le Conseil d'Etat prévoit d'implanter sur nos crêtes, nous ne pourrons plus que le regretter. Ces 10 prochaines années, il n'y a aucun péril énergétique en Europe. Faisons dans un premier temps notre possible pour économiser l'énergie. Ne rentrons pas, pour combler nos excès de consommation, dans ces mécanismes de mauvaise conscience qui nous imposent d'accepter des solutions pas adaptées ayant comme conséquence notamment la destruction du paysage. Soyons d'abord stricts et prenons le temps de trouver une solution durable et satisfaisante.

Le lobby des grandes entreprises électriques a réussi à convaincre bon nombre de nos autorités et une partie de la population que la sortie du nucléaire ne peut se faire qu'en développant fortement l'éolien. Ces autorités sont prêtes à sacrifier une grande partie de nos crêtes en les industrialisant avec de gigantesques machines de 180 m, soit 5 à 6 fois plus hautes que les sapins jurassiens, sans qu'une étude fondée démontre leur nécessité, étude dans laquelle on discuterait efficacité, efficience et rentabilité.

Pourtant l'on sait que les coûts de production de l'énergie éolienne sont très importants, que cette énergie est fortement subventionnée et surtout que la matière première, soit le vent, est largement insuffisante en Suisse.

Les crêtes, ce bien précieux, les Neuchâtelois de 1966 avaient décidé de les protéger, souhaitons que les Neuchâtelois de 2014 comprendront à l'occasion de la votation du 18 mai prochain l'enjeu et mettront dans les urnes un OUI à l'initiative et un NON au contre-projet du Grand Conseil.

Dr Félix Gueissaz, président du Comité de campagne «Avenir des Crêtes - au peuple de décider» et membre de la Section neuchâteloise du CAS

- **Pourquoi le contre-projet?**

L'initiative soumise à votation oblige le canton à établir un plan d'affectation spécial soumis à un référendum populaire obligatoire. Concrètement, l'initiative constitue un tel frein pour le développement d'éoliennes dans le canton qu'elle les exclut pratiquement de fait.

Le Grand Conseil a souhaité donner une chance à l'énergie éolienne et propose un contre-projet direct, c'est-à-dire une modification de la constitution prévoyant un maximum de 5 sites.

Le canton a fait le choix de planifier le développement des éoliennes de manière coordonnée et cohérente en respectant les enjeux environnementaux et paysagers et d'éviter les erreurs commises ailleurs, où la population n'a pas été consultée et où les éoliennes ont été implantées de manière inadéquate, notamment trop proche des habitations.

Il est prévu d'implanter un maximum de 59 machines sur les cinq sites et elles produiraient à terme plus de 200GWh/an, soit environ 70% de la consommation d'électricité de tous les ménages neuchâtelois. Il est aussi intéressant de constater qu'en 2012, les zones de crêtes et de forêt recouvraient 60% du territoire cantonal alors qu'elles en couvraient environ 55% en 1966!

Même si le peuple soutient la planification cantonale - donc le contre-projet du Grand Conseil - les études d'impact sur l'environnement pourraient remettre en question l'un ou l'autre projet.

Les nouvelles éoliennes répondent à de nombreuses contraintes environnementales, elles peuvent p.ex. s'arrêter rapidement lors de passages d'oiseaux migrateurs ou de chauve-souris avec des pertes minimes d'énergie car ces derniers ne volent pas quand il y a beaucoup de vent. Les éoliennes sont moins bruyantes et les pales chauffantes permettent d'éviter les jets de glaçons tout en augmentant les périodes de fonctionnement.

Les chemins d'accès aux éoliennes sont réduits à la dimension d'un chemin agricole et peuvent être interdits à la circulation. Les zones de chantier n'impactent pas plus les sols qu'un labour agricole et les terrains sont ensuite cultivables jusqu'au pied de l'éolienne.

Toute production d'énergie génère des nuisances. Je préfère voir fleurir quelques éoliennes dans le canton que de consommer du courant produit dans des centrales à gaz, très polluantes ou du courant nucléaire dangereux et dépassé. Les éoliennes ne suffiront pas pour sortir du nucléaire mais elles doivent faire partie du scénario, comme les économies d'énergie (le contre-projet direct prévoit d'ailleurs de les ancrer dans la Constitution), et la production d'autres énergies renouvelables, notamment le solaire.

Veronika Pantillon, députée au Grand Conseil et membre de la Section neuchâteloise du CAS

Du côté de nos cabanes

Chalet des Alises

Samedi 3 mai 2014

Je cherche quelques personnes pour entretien des alentours, nettoyages et mise en place du bois.

Repas offert + une nuitée à chaque participant.

Inscription jusqu'au 30 avril
Tél. 032 853 43 74 ou hmncdiethelm@net2000.ch

Marie-José Diethelm

PV assemblée du 3 mars 2014

Film/conférence de Serge Roetheli: 40'912 km de course à pied, 5 ans, 5 continents

Pour cette deuxième assemblée bimestrielle de 2014, Jean-Louis Juncker accueille Serge Roetheli. Valaisan d'origine, guide de montagne et aventurier, ancien champion de boxe, Serge est également devenu conférencier. Pour nous, ce soir, il commente en direct son Tour du monde au rythme du marathon, qu'il a accompli de 2000 à 2005. En enchaînant 970 marathons qui l'ont conduit sur les 5 continents, dans l'ordre: Afrique, Asie, Australie, Amérique (en passant par le sommet de l'Aconcagua) et Europe, il a parcouru 40'912 km à une vitesse de 12 km/heure, par tous les temps. Dans ce périple, il était accompagné de Nicole, sa compagne d'alors, qui, au volant d'une moto, tirait une remorque chargée des vivres et du matériel nécessaire à leur entreprise. Et sur des routes se prêtant souvent mieux à la course à pied qu'à la pratique de la moto! L'expédition leur a permis de faire de belles rencontres et de soutenir des projets humanitaires, au Costa Rica et en Colombie. À la fin de la projection, Serge répondra encore volontiers aux questions, nombreuses, de l'assistance.

Communications du comité

Heinz Hügli, président, salue les membres présents (plus de 60). Malgré un hiver particulièrement chaud, 115 courses ont eu lieu durant les mois de janvier et février, ce qui témoigne d'un beau dynamisme de notre section. Il a le regret d'annoncer le décès de Fernand Donner, jeudiste, qu'Hermann Milz a bien connu et auquel il rend hommage. Roger Burri, excusé, fait savoir que la cabane de Saleinaz sera ouverte pour la période de Pâques du 11 au 21 avril; les gardiens nous y attendent. La section ALFA a édité un album de photos retraçant les activités 2013; ce livre pourra être consulté à la cabane Perrenoud. Une équipe de grimpeurs/rédacteurs prépare un guide d'escalade Neuchâtel/Vaud; les personnes intéressées à collaborer peuvent s'adresser à Heinz.

Réception des nouveaux membres

Christelle Godat reçoit une douzaine de nouveaux membres impatients de participer aux activités de la section.

Divers

Dominique Gouzi cherche des membres libres en semaine pour aider au ravitaillement de la cabane Bertol, à l'occasion de l'ouverture. Albertino Santos suggère de revoir le prix du kilomètre accordé aux chauffeurs, 40 centimes depuis de nombreuses années. Le président des Jeudistes nous signale qu'ils pratiquent le tarif de 50 centimes. Le président a pris acte du message et mettra ce point à l'ordre du jour d'un prochain comité.

Heinz donne rendez-vous dans deux mois, soit le premier lundi de mai pour l'assemblée générale de printemps (approbation des comptes) et lève la séance à 22h30.

Pour le PV, Monique Bise

Domaine
Château de Vaumarcus

Châtenay
Depuis 1796
Vins et Mousseux de Neuchâtel

Bouvier Frères
1er Mousseux en Suisse

Caves Châtenay-Bouvier SA ▪ Route du Vignoble 27 ▪ CH 2017 Boudry
Tél. 032 842 23 33 ▪ Fax 032 843 02 69 ▪ info@chatenay.ch ▪ www.chatenay.ch

Courses – activités du mois

Colloque pour une course: les vendredis à 18h00 au Café des Amis, Quai Robert Comtesse 4, près de la patinoire de Neuchâtel. En règle générale, le départ des courses a lieu à Neuchâtel, l'endroit est choisi selon la course. En s'inscrivant à une course, on s'engage à y participer ou à signaler son renoncement au chef de course (lire les modalités en pages 7-8 du programme).

Nº	Date-s	Type course	Descriptif	Chef-s de course
82	Ve 4 avril	C	Premiers secours Théorie 1/2	Adien Ruchti
83	Ve 4 - Di 6 avril	SkA	Claridien et Tödi	Emmanuel Onillon, Erich Tanner
84	Sa 5 avril	C	Premiers secours Pratique 2/2	Adien Ruchti
85	Sa 5 - Di 6 avril	SkA	Dômes de Miage en traversée	Martin Liberek, Cyrille Fama
86	Di 6 - Ma 8 avril	Sk	Pizzo Lucendro et Leckihorn	Dominique Gouzi, Edouard Fasel
87	Ve 11 - Sa 12 avril	SkA	Bishorn par TurtmannHütte	Sébastien Gerber
88	Sa 12 - Di 13 avril	SkA	Allalinhorn, Strahlhorn et Zermatt	Bernhard Spack
89	Di 13 - Me 16 avril	SkA	Finsteraarhorn et Cie	Aurélie Luther
90	Ve 18 - Di 20 avril	SkA	Mont Rose: Castor, Liskamm Est et Nordend	Martin Liberek
91	Ve 18 - Di 20 avril	SkA	Aletschhorn	Aurélie Luther
92	Ve 18 - Ma 21 avril	SkA	Gross Fiescherhorn et Lauteraarhorn	Erich Tanner, John Park
93	Je 24 avril	Th	Rando dans le Jura et salade sauvage	Christelle Godat
94	Sa 26 - Di 27 avril	SkA	Grand Combin, face Sud	Sébastien Gerber
95	Sa 26 avril - Sa 3 mai	E	Semaine de grimpe dans le Sud	Philippe Habegger, Véronique Jaquet

Lexique des abréviations

A *Alpinisme –* ***Ass*** *Assemblée –* ***Csc*** *Cascade de glace –* ***Com*** *Commission, rencontre –* ***C*** *Cours –* ***Div*** *Divers*
E *Escalade –* ***RdA*** *Rando alpine –* ***Rd*** *Rando pédestre –* ***Raq*** *Raquettes –* ***SkA*** *Ski alpinisme –* ***SkF*** *Ski de fond*
SkP *Ski de piste –* ***Sk*** *Ski de rando –* ***Sbd*** *Snowboard –* ***Th*** *Soirée thématique –* ***Spl*** *Spéléo –* ***Fer*** *Via Ferrata –* ***VTT*** *VTT*

Cours HIVER 2014. Simulation d'un accident, 18-19.01.14

Savagnières → Cornette
12 janvier 2014
Org. John Park

Nous sommes partis des Savagnières avec une bonne allure. Mais à un moment donné, la pente se fit raide et on mit les couteaux en mangeant un morceau.

Après une longue montée et quelques glissades malgré les couteaux, nous sommes arrivés à la Cornette. Là, nous nous sommes reposés en mangeant et en découvrant le contenu du sac de John. Après ça tous les enfants firent des glissades en attendant la descente.

Enfin, ce fut l'heure de redescendre. Les uns après les autres, tout le monde descendait heureux de pouvoir bientôt se reposer. Puis, arrivés en bas, nous mangeâmes des frites pour célébrer la fin de la sortie.

Alice Mitchell

Organisation de jeunesse

Du dimanche 13 au dimanche 20 avril: Semaine d'escalade dans le Sud

Une semaine au soleil du sud pour se mettre en route en prévision d'une super année!
D'après les derniers renseignements du contre-espionnage suisse (ouvert pendant les heures de bureau), cela se passera dans la région de Seynes. Seynes est une commune française située dans le département du Gard en région Languedoc-Roussillon. Il semble qu'il faille faire remonter l'origine de Seynes à l'antiquité. «Statumae», l'un des bourgs indiqué sur une inscription lapidaire du musée de Nîmes, pourrait se situer à Seynes.
Dans la plaine de Seynes il s'est trouvé des tegulae, des tessons d'amphores et de céramiques ainsi que des monnaies gauloises et romaines. L'oppidum, situé sur le petit plateau qui se trouve au-dessus de la Font de Trône, semble avoir été occupé jusqu'à l'époque romaine.
On y trouve des fragments de tegulae et de dolia. Dans Seynes même une inscription, encastrée dans un mur de maison, vient confirmer la présence des romains sur ce territoire.
Mais il est bien difficile, aujourd'hui, de localiser l'oppidum de «statumenses».

Coût: 380.-
Org. Pascal Renaudin, pascalrenaudin@bluewin.ch ou tél. 079 478 72 54.

Samedi 3 mai: Initiation escalade sur coinceurs
Pour apprendre à grimper en «trad» qui, nous le rappelons, est la seule vrai escalade, tout le reste n'est que garniture!
Rdv à 07h00 au pan avec pique-nique tiré du sac et si disponible, un double jeu de camalot jusqu'au 16 et demi.
Coût: 30.-
Org. Christelle, krishich@yahoo.fr ou tél. 079 729 41 32.

Dimitri Boulaz

Groupe féminin

Pas de colloque, renseignements et inscriptions auprès de l'organisatrice ou sur le Site du CAS.

Mardi 1er avril: Gänsbrunnen/St-Joseph (montée par une jolie crête assez pentue), **Oberdorferberg, Grandval, T2**
↗ 600 m, ↘ 710 m, altitude maximum 1300 m, 4 heures.
Org. Monique Girardier, tél. 032 842 12 68 ou 079 388 89 71, monique.girardier@bluewin.ch.

Vendredi 4 avril: Marche, T1
Org. Eliane Meystre, tél. 032 853 32 77 ou 079 543 41 43, eliane.meystre@bluewin.ch.

Mardi 8 avril: Eggiwil, Geissholle, Trubschachen, T2
↗ 585 m, ↘ 590 m, altitude maximum 1260 m, 5 heures, 14,5 km.
Org. Hélène Badstuber, tél. 032 841 35 95 ou 079 450 39 87, mass.helene@gmail.com.

Jeudi 10 avril: Marche, T1
Org. Eliane Meystre, tél. 032 853 32 77 ou 079 543 41 43, eliane.meystre@bluewin.ch.

Jeudi 17 avril: Thörishaus-Schmitten, T1
13 km, ↗ 310 m, ↘ 280 m, altitude maximum 740 m, 3.45 heures.
Org. Eliane Meystre, tél. 032 853 32 77 ou 079 543 41 43, eliane.meystre@bluewin.ch.

Jeudi 17 avril: La Chaux-de-Fonds, Gor-du-Seyon, T2
Par la voie révolutionnaire. 20 km, ↗ 300 m, ↘ 850 m, 5 heures, altitude maximum 1290 m.
Org. Odile Rames, tél. 032 731 83 80 ou 078 758 07 46, ramodile@gmail.com.

Jeudi 24 avril: Marche, T1
Org. Eliane Meystre, tél. 032 853 32 77 ou 079 543 41 43, eliane.meystre@bluewin.ch.

Vendredi 25 avril: Sentier des adonis, T2

Saxon, Vison, Le Rosé, Sapin Haut, Saxon.
↗ / ↘ 580 m, 4.30 heures, altitude maximum 900 m.
Org. Jacqueline Moret, tél. 032 842 21 79 ou 079 690 22 42, jacqueline.moret@hotmail.com.

Mardi 29 avril: Hägendorf, Tüfelsschlucht et ses 15 ponts, Belchen, Olten, T2
↗ / ↘ 780 m, 5 heures, altitude maximum 1050 m.
Org. Jacqueline Moret, tél. 032 842 21 79 ou 079 690 22 42, jacqueline.moret@hotmail.com.

Vendredi 2 mai: Marche, T1
Org. Eliane Meystre, tél. 032 853 32 77 ou 079 543 41 43, eliane.meystre@bluewin.ch.

Jacqueline Moret

La Robella, Le Chasseron et retour en raquettes
Samedi 8 février 2014
Org. Ida Gumy

Rendez-vous est pris à la gare de Neuchâtel à 08h40 afin de prendre le train qui doit nous mener à Buttes (petit village du canton de Neuchâtel introuvable sur les cartes).

Je rejoins deux dames, à savoir Doris et Josiane. Par la suite d'autres dames nous rejoignent à Auvernier, Ida notre cheffe de course, Hélène, Odile. Arrivés (sans e, en effet un homme suffit à accorder ce participe passé au masculin) à Buttes nous nous rendons au départ du télésiège. Je tente tant bien que mal, en me fondant dans le groupe, de profiter du tarif AVS, en vain.

Nous commençons notre course à l'arrivée du télésiège en remontant la piste noire. Nous nous suivons à la file indienne. Par la suite, un fort vent nous oblige à rabattre les capuches de nos vestes et à porter le regard vers le sol afin de se protéger du blizzard qui ne manque pas de ralentir notre pas. A cet égard, j'ai bien cru un moment que notre cheffe de course allait terminer la course dans les airs plutôt que sur ses raquettes.

Nous profitions de faire quelques photographies. C'est là que je découvre qu'une dame à la retraite (Doris) a atteint un niveau de technologie surpassant de beaucoup celui du soussigné. En effet, par le biais d'un téléphone portable avec un écran tactile, Doris prend quelques clichés du groupe alors que le soussigné doit encore effectuer une pression sur des touches.

Nous arrivons au restaurant du Chasseron, au menu soupe de légumes pour les dames, soupe du Chasseron pour l'unique mâle du groupe. Après moins d'une heure, nous entreprîmes notre descente. Notre cheffe de course décida à un moment donné de modifier notre itinéraire. Bien mal lui en a pris, en effet, il a commencé à neiger et nous ne trouvâmes aucun chemin nous menant à l'arrivée du télésiège, raison pour laquelle nous revînmes sur nos pas. Après une séance de voltige sur le télésiège en raison du vent qui ne faiblissait nullement. Nous arrivâmes à notre point de départ.

BOISSONS VOEGELI
2034 PESEUX
info@voegeli-boissons.ch

Du fait du temps très court qui nous séparait du départ du train nous ne pûmes nous réchauffer dans la seule et unique taverne du coin encore ouverte. Arrivés à la gare, nous espérions nous abriter de la pluie dans la salle d'attente. Hélas, celle-ci ne remplit plus son office, en raison des nombreuses déprédations commises, si bien que nous n'eûmes d'autres choix que de patienter sous la marquise. Après quelques balistos, certaines des dames du groupe entamèrent une danse qui ne visait pas à amuser la galerie inexistante dans la gare d'un patelin non répertorié sur les cartes, mais bien à réchauffer quelque peu des os qui souffraient des températures plutôt basses. La journée se termina dans le train à faire sécher nos vêtements et à prendre congé des participantes du groupe.

Pour finir je tiens à rassurer les mâles de notre section, les dames ne sont pas aussi dangereuses qu'on le prétend, bien au contraire j'ai passé une agréable journée en leur compagnie et je ne déplore aucune séquelle durable, si ce n'est un merveilleux souvenir.

Michael Ledermann

Lundi 14 avril: Les Pléiades,
Châtel-St-Denis, rando pédestre, T2
08h15: Rendez-vous dans le hall de la gare de Neuchâtel avec billet circulaire.
Départ de Neuchâtel 08h34, Lausanne 09h15/09h20, Vevey 09h33/09h38, Les Pléiades 10h22, Retour depuis Châtel-St-Denis 15h59, Palézieux 16h10/16h18, Lausanne 16h36/16h45, Neuchâtel 17h25.
Coût: 41.40 avec ½ tarif.
Billet circulaire Neuchâtel, Lausanne, Les Pléiades, retour depuis Châtel-St-Denis via Lausanne, 42.-
En train jusqu'aux Pléiades. De là à pied par Les Conversions, la Passerelle Fégire, le Lac des Joncs, Les Paccots, le Pont de Braseyres et Châtel-St-Denis.
Environ 4 heures de marche,
dénivelés: ↗ 300 m, ↘ 840 m.
Pique-nique en cours de route.
Org. Catherine Borel, tél. 078 792 42 16 & Claude Stettler, tél. 077 422 37 71.

Lundi-X: Raquettes aux Prés-d'Orvin
13 janvier 2014
Org. Nadia Hügli & Claude Settler

C'est sous un ciel gris et bas que les 15 participants quittent le parking du port de St-Blaise à 09h00. Aux Prés-d'Orvin, la décision est vite prise: pas de raquettes pour aujourd'hui! La neige se fait trop rare.

Nous nous mettons en route pour notre premier rendez-vous aux Colisses du Bas avec... un troupeau de bisons! Ces bêtes puissantes nous impressionnent. Personne ne cherche à les caresser par contre certains ont des pensées d'ordre culinaire!

Nous continuons notre marche, en partie dans la neige, pour atteindre le Clédar de Pierrefeu. Petite pause avant de traverser la Place Centrale où nous croisons le seul skieur de fond de la journée. Et c'est bien au chaud, dans la charmante métairie de Gléresse que nous nous restaurons. Une bonne soupe et pour certains d'impressionnantes petites meringues avec crème fouettée! On pourrait même vous dévoiler le nom du plus gourmand du groupe!

Un changement d'ambiance nous attend lorsque nous quittons la métairie. Il neige, il vente, un vrai temps du mois de janvier. Nous remontons sur la crête pour finir notre boucle en admirant au passage notre Spitzberg!

Beau parcours, très bonne ambiance. Un grand merci aux organisateurs.

Catherine

Ski de fond aux Rochats, 10.02.14

Le coin des Jeudistes

Chaque jeudi deux courses sont proposées (A & B) auxquelles peuvent s'ajouter une ou plusieurs courses spéciales.
Un programme spécifique est prévu pour chacune des courses. Ce programme peut être adapté au dernier moment si la situation l'exige. Dans ce cas le chef de course est chargé de la communication.
La course B propose toujours un «parcours allégé» pour ceux qui le souhaitent.
Les Ainés (PM) sont invités à rejoindre la course B pour partager le repas de midi (par un itinéraire à leur convenance). Dès que possible, ils communiquent directement leur nombre au restaurant (le n° de tél. figure sur le bulletin).

3 avril: Course A: Fleurier, Môtiers, Les Planes / Chalet de La Clinchy, Couvet, T1, T2
07h05 Gare de Neuchâtel.
07h15 Départ du train pour Fleurier. Chacun achète sa carte journalière selon son lieu de départ.
Café à Fleurier (lieu à confirmer).
A pied jusqu'au chalet de la Clinchy (Club jurassien, à côté du restaurant des Plânes), ↗ 530 m en 2.45-3 heures.
Soupe et pique-nique au chalet, boissons à disposition sur place.
Descente jusqu'à Couvet: ↘ 382 m en 1 heure environ.
Retour en train depuis Couvet.
Org. **Pour la marche**: Alex Reichard, tél. 032 753 48 64 ou 079 938 48 10 et un coorganisateur encore à désigner.
Chalet: Robert Thiriot et son équipe.

Course B: Les rives de la Basse Areuse, T1, T2
09h00 Robinson. Départ à pied et café offert à la Pêcherie Cantonale (chute de l'Areuse).
Par les rives du Vivier, dîner au Boccia Club de Cortaillod (tél. G. Troiano 079 644 24 25).
Retour par la communauté de Grandchamps et Grandchamps.
Temps de marche: 3 heures (2+1). Pas de dénivellation. Curiosités en chemin.
Org. Bernard Porret, tél. 076 521 28 13 ou 032 842 11 31 & Michel Porret, tél. 079 230 98 58 ou 032 757 22 51.

10 avril: Course A: Fribourg, Avenches. Un parcours qui nous raconte l'histoire régionale, T1, T2
07h15 La Mottaz.
En voiture à Avenches puis en car jusqu'à Givisiez (Fribourg), café.
A pied par le Bois de Faye, La Corbaz, Courtepin. Repas de midi au Café du Chasseur. Retour par Chandossel, Villarepos jusqu'à Avenches.
Durée de la course: 4.30 heures. Dénivelés: ↗ 200 m, ↘ 400 m.
C'est un parcours très intéressant qui sera commenté tout au long de notre balade.
Org. Guy Quenot, tél. 032 842 12 88 & José Canale, tél. 079 214 95 74.

Course B: Vaumarcus, Provence, par le bois de Seyte et retour par La Vaux, T1, T2.
08h30 Robinson, café à Vaumarcus. Dîner à l'Auberge de Provence.

Temps de marche total: 3.30 heures, 2.15 heures le matin et 1.15 heure l'après-midi, dénivelés: ↗ / ↘ 420 m.
Org. Roger Burri, tél. 032 835 23 91 & François Röösli, tél. 032 835 22 10.

17 avril: Course A: Amsoldingen, Spiez. Visite de l'église romane de Spiez, T1

06h15 Gare CFF de Neuchâtel.
06h33 Départ pour Berne. Possibilité de prendre le café à la gare de Berne.
Car postal de Thun à Amsoldingen.
Le matin, à pied jusqu'à Spiez en 3.30 heures, à plat.
Repas de midi: Hôtel Welle à Spiez au bord du lac de Thoune.
L'après-midi: Visite guidée (par Jacques-André Calame), de **l'église romane du château de Spiez** puis marche jusqu'à Faulensee.
Retour en **bateau** jusqu'à Thun avec départ de Faulensee à 15h20.
Train pour Neuchâtel, départ de Spiez 15h32, arrivée à 17h57.
Billet collectif (env. 33.-)

Inscription dès samedi 08.04 jusqu'au lundi 14.04 à midi auprès de Robert Thiriot, tél. 032 841 14 08, 079 830 65 82 ou robert_thiriot@hotmail.com.

Org. Hansueli Weber, tél. 079 338 54 94, accompagné par Jacques-André Calame, notre guide.

Course B: Cortaillod, Bevaix, Cortaillod, T1, T2

09h15 Buffet d'un Tram à Cortaillod, tél. 032 842 29 92, parking et café.
A pied à Bevaix par le Petit Cortaillod, port de Bevaix, le Moulin, step. Raccourcis possibles.
Repas au Restaurant du Cygne (tél. 032 845 13 65). Retour par la Tuilerie.
Temps de marche total: 3 heures, 2 heures le matin et 1 heure l'après-midi, dénivelés: ↗ / ↘ 50 m.
Org. Jean-Jacques Mayor, tél. 032 731 59 04 ou 079 306 77 79 & Kurt Breitenmoser, tél. 032 731 25 15 ou 078 858 76 35.

24 avril: Course A: Berthoud et ses environs par la Via Jacobi, T1, T2

08h00 La Mottaz, déplacement en voiture, café en route.
Parcours de 15 km environ, 4.30 heures, ↗ / ↘ 500 m, pique-nique. Plus de détails par courriel quelques jours avant la course.
Org. Jean-Paul Randin tél. 032 842 16 50 ou 079 777 94 09 & Werner Frick, tél. 032 842 35 08 ou 079 633 31 12.

Course B: Schwarzwasserbrücke, T1, T2

Inscription pour le billet collectif aussi par e-mail: lamottaz@bluewin.ch ou jeanlouis.grau@bluewin.ch.

07h45 La Mottaz. A pied à la station du train Zihlbrücke.
Train pour Berne à 08h05, arrivée à 08h55.
Départ pour Schwarzwasserbrücke à 09h06, arrivée à 09h31. Café au restaurant Hirschen près de la gare.
A pied aux gorges par Aekenmatt, Nydegg, Schwarzwassergraben.
Repas de midi au Restaurant Hirschen (tél. 031 731 02 02).
Vers 14h00, à pied jusqu'à Thörishaus-station via Büffel, Gäu.
Retour en train pour Berne, départ 16h20, arrivée à 17h08 puis arrivée à Zihlbrücke à 17h43.
Temps de marche: env. 3.50 heures, dénivelés: ↗ / ↘ 230 m.
Org. Dolfi Bangerter, tél. 079 649 81 65 & Jean-Louis Grau, tél. 079 301 40 91.

Participation février 2014

6 février: 58 part.
Course A: Pouillerel: 28
Course B: Sur les hauteurs du Val de Ruz: 25
PM: Dombresson et environ avec la course B: 5

Du 8 au 14 février: Course spéciale, semaine de ski de piste: 17 part.

13 février: 32 part sous une pluie et neige battante.
Course A: Col du Mollendruz: 11
Course B: Abbaye de Hauterive: 15
PM: La Tène: marche le long de la Thielle: 6

20 février: 55 part.
Course A: Les Rochats, Les Plânes: 30
Course B: Les Rasses, Les Cluds: 20
PM: Colombier, Areuse: 5



27 février: 51 part.
Course A: Mauborget, Les Cluds: 21
Course B: De Peseux à Neuchâtel par le vallon de la Serrières: 24
PM: de Peseux à Neuchâtel, avec la course B: 6

Robert Thiriot

Route des Graviers 19 - CH-2012 Auvernier 50 ANS 032 731 45 66 - info@carrosserie-auvernier.ch
CARROSSERIE D'AUVERNIER
P. GROSJEAN & M. ABPLANALP
www.carrosserie-auvernier.ch

Ammertenspitz
11 janvier 2014
Org. Edouard Fasel & Dominique Gouzi

«La saison est ouverte!». Ce sont ces termes, prononcés sur le chemin du retour, qui résument bien le plaisir que nous avons tous eu à renouer avec les joies de la neige. Même s'il n'y en avait pas tant que cela.

Notre équipe se retrouve dans la nuit et le froid humide du parking de la Jowa auquel succéda, après une route parcourue en partie dans le brouillard, le merveilleux soleil de l'Engstligenalp sur Adelboden. Les conditions d'enneigement de ce début de saison étant ce qu'elles sont, le choix de renoncer à faire de la rando proche de Leysin aura été le bon. Le temps d'une montée en téléphérique pour admirer les chutes de glace et sortir de l'ombre de la vallée, nous voici sur l'alpage à 1948 mètres, prêts à faire notre grimpette pour atteindre l'Ammertespitz à 2613 mètres d'altitude. Après quelques dizaines de conversions, les premières de l'hiver pour certains, et l'occasion de constater que les conditions ne sont pas de saison mais tout de même bonnes, nous nous retrouvons avec un autre groupe à chercher notre place autour du magnifique cairn marquant le sommet de cette montagne.

Les derniers mètres se sont faits avec les couteaux avec, à notre droite, la possibilité de skier sur la corniche mais pas trop au bord car personne n'avait vraiment envie de devoir remonter, et à notre gauche, de faire glisser nos lattes sur quelques centimètres de neige à peine. Finalement les derniers cent mètres sont parcourus skis sur l'épaule dans de la caillasse d'ardoise mouillée.

Après une pause bien appréciée devant un panorama grandiose, nous redescendons la pente, d'abord à pied sur quelques mètres, puis chaussons nos skis pour une descente sur neige variable mais tout de même agréable et même parfois excellente… sur un ou deux virages.

Pour les anecdotes, parlons skis puis visiteurs inattendus. Personne ne sachant vraiment quelle quantité de neige nous aurions, certains ont ressorti les vielles lattes, sans doute les plus prudents. D'autres mettaient pour la première fois les nouveaux skis au risque de faire quelques marques mais surtout découvraient qu'il faut tout de même fermer complètement la fixation. Les skis de nouvelle génération sont tellement légers qu'il arrive parfois qu'on ne les sente même plus…

Quant aux visiteurs imprévus, il s'agit d'un jeune chien arrivé au sommet et pour lequel les maîtres n'avaient pas prévu de pique-nique. A force de lui donner qui un bout de sandwich qui de la viande séchée, pour peu notre section avait un membre de plus. Mais la plus belle surprise aura été de croiser Miss Engstligenalp, une superbe perdrix des neiges, un peu hautaine, bien droite dans sa belle robe blanche hivernale.

De retour en plaine, notons encore que ce weekend-là à Adelboden se déroulaient les compétitions de ski alpin. Grâce à une logistique de première, les routes étaient dégagées. Les nombreux autocars assurant la liaison entre la piste d'aviation de Reichenbach où étaient stationnées les voitures et la station auront fait l'affaire.

Un grand merci à nos chefs de course et organisateurs, Edouard Fasel et Dominiqe Gouzi. Que la saison se poursuive!

Pascal Sandoz

Initiation ski de rando, partie 2
Samedi 11 janvier 2014
Org. Cyrille & Claudia Fama

Vendredi soir lors du colloque, la décision est prise: nous n'irons pas au Patraflon, vu les conditions, il n'y aura pas de neige.

Il nous faut donc bénéficier d'une remontée mécanique pour aller chercher la neige.
Où aller alors, sachant que:

- Le Valais est en risque 3.
- Adelboden est pris d'assaut par une manche de coupe du monde.
- Nous sommes en initiation, il nous faut donc moins de 800 m de dénivelé, suffisamment de pente pour pouvoir faire des conversions, suffisamment peu de pente pour ne pas nous bloquer.

Le rendez-vous est donc pris pour le samedi, mais sans savoir où nous irons.

Le lendemain nous découvrons la surprise du chef: «un petit mamelon sous l'Altels», après vérification sur la carte, le mamelon porte le nom d'Unders Tatelishore (2497 m).

Rendus au sommet du Sunnbüel, nous découvrons le mamelon. Dès ce moment, il est clair que cela va être une belle journée: de la neige, beau temps (trop chaud cependant) et cadre magnifique. Il est 10h10 quand nous attaquons tranquillement la petite descente du télécabine, suivit d'une légère en faux plat elle aussi.

Ceci permettant de nous échauffer tout en laissant les animaux en paix dans la zone de tranquillité. Après cette première demi-heure une première montée se profile. Les conversions tout d'abord compliquées s'enchainent ensuite à un rythme de plus en plus efficace tant et si bien qu'à 11h15 nous débouchons sur un

replat. Il était temps: la pause, c'est toutes les heures, pas toutes les 1h05! Donc nous pausons un petit 1/4 d'heure et repartons sur un plat, afin d'achever le contournement de la zone de tranquillité.

12h15, la seconde pente devant nous doit nous mener au sommet. Ni une, ni deux, certains remettent une calle et c'est parti. 12h30, stop! Cela fait 1 heure depuis le départ de la dernière pause! Les protestations de Martin seront veines: Oui le sommet est là, juste au-dessus de nous. Mais 1 heure, c'est 1 heure: on a déjà fait 1h05 avant la première pause, on ne va pas faire 1h15 pour la seconde. Il est 13h00 quand nous débouchons au sommet. Félicitations, photos et pique-nique, le temps de laisser la neige dégeler un petit peu, et feu!

La neige un peu cartonnée sur les premiers mètres devient vite très bonne. Le plat est bien négocié (même si un re-peautage est nécessaire) et nous arrivons au sommet du petit couloir à descendre. Au vu de la montée ce matin, une certaine appréhension est palpable. Comment sera la neige? Cyrille s'élance pour la tester et nous confirme que c'est bon.

Erreur, ce n'était pas bon, mais excellent. Une qualité de neige que nous n'espérions pas vues les conditions de ce début janvier. Après avoir porté les skis pour remonter jusqu'au Sunnbüel, la terrasse du Sunnbüel nous tend les bras pour boire un verre et conclure magnifiquement cette journée.

Le comble de tout cela, notre chef de course insiste pour offrir la tournée. A charge de revanche, c'est sûr, on reviendra. Rendez-vous est d'ailleurs pris pour la troisième partie de l'initiation début mars dans un lieu encore tenu secret...

Josselin Pollier

Ski de rando, sortie du Lundi
Lundi 13 janvier 2014
Org. Albertino Santos & Sylvie Gossauer

Sept heure moins cinq, et le parking de la Jowa est déjà occupé. Vingt et un membres du Club sont à l'appel ce matin, en plus des habitués, quelques nouvelles têtes. Dans un esprit convivial et excité, le matériel est vite distribué entre cinq voitures et le groupe se dirige à Etivaz.

C'est un temps clair et frais, avec quelques nuages qui les attend. Après une tentative décidément sport de passer une route raide et complètement gelée, la randonnée est allongée de quelques centaines de mètres en faveur d'un petit parking qui ne nécessitait pas des chaines pour passer.

Après un court moment de préparations et une petite pause pour vider les vessies, la foule se dirige avec beaucoup d'entrain en direction du Col de Taran. La randonnée commença sur la route gelée, jusqu'à une vielle station hydrologique, ou tout le monde traversa un petit ruisseau avec plus ou moins de succès, et plus ou moins de grâce. Ensuite, la pente monta sous un alpage fermé, ou la plus grande attraction fut une grenouille grelottante, loin de son étang.

Laissant en détresse le batracien, le groupe poursuivit son chemin, parfois sur une petite route d'alpage, et parfois sur des chemins improvisés, qui passaient la ou la neige recouvrait quand même un peu l'herbe et les rochers.

Au second alpage, la première pause pris place pour le plus grand bonheur de tout le monde, mais ne dura pas. En route! Après avoir contourné un petit bois et traversé un tout aussi petit plateau, ils arrivèrent en bas d'un petit couloir, ou un vent frais soufflait, et les plus prudents enfilèrent une veste quand même parce que la, wow, faut pas exagérer hein, on n'est pas venu pour se geler les pompons.

Au plat après le petit couloir, la deuxième pause servit de dernier petit répit avant l'ascension finale en haut une petite coulée d'abords, et ensuite une grande combe qui menait au col. Arrivés à 15 m du col, la pente devint très raide, et seul un ou deux aventuriers gardèrent leurs skis, pendant que le reste termina le col en souliers de ski. Le sommet fut célébré avec une petite goutte et plusieurs bravos, pour l'anniversaire de notre cheffe de groupe Sylvie Gossauer.

La descente fut un plaisir, avec de la neige quand même assez légère dans la combe, mais dure dans la coulée. La journée pris fin juste à temps, le ciel s'assombrit, et la neige tomba, alors que le club alpin descendit en voiture faire fortune à la fromagerie d'Etivaz et l'Hôtel du Chamois.

Merci encore à tous qui sont venus, et surtout à nos chefs de groupe, Sylvie Gossauer et Albertino Santos.

Traversée du Mont Racine
Mardi 14 janvier 2014
Org. Heinz Hügli & Heinz Etter

Le manque de neige a poussé Heinz et Heinz (ce qui fait deux) à remplacer la sortie rando de ce mardi par un grand bol d'air frais sur nos crêtes jurassiennes, mais sans raquettes vu le peu d'or blanc.

Départ depuis la Tourne en direction du Mont Racine, en passant par la Grande Sagneule. Belle accalmie au rendez-vous et presque du soleil avec le lac en fond de paysage. Des traces de grosses pattes qui pourraient être celles d'un lynx, d'un loup pour certains ou d'un autre animal nous interpèlent, Brigitte et Heinz (avec son joli appareil rose) les immortalisent. Qui donc a passé par là-haut? Enquête en cours!!!

Petit repas bienvenu à l'Hôtel Clair de Lune à Tête de Ran, puis descente à la Gare des Hauts Geneveys.

Très chouette sortie avec les deux Heinz, Brigitte, Noëlle-Christine, Pierre et Patricia.

VINS DE NEUCHÂTEL
OLIVIER LAVANCHY

Rue de la Dîme 48 - 2000 NEUCHÂTEL
Tél.+ Fax 032 753 68 89 vins.lavanchy@bluewin.ch

Cave ouverte: Vendredi 15h - 18h, Samedi 9 h - 16 h,
ou sur rendez-vous

Sortie en raquettes dans les Préalpes fribourgeoises
19 janvier 2014
Org. Oliver Neumann

Alors que Neuchâtel est sous une brume bien épaisse, nous sommes quatre à découvrir la Gruyère irradiée de soleil.Notre jolie randonnée débute sur le chemin enneigé bordant le Riau du Motélon; son doux murmure invite à la méditation. L'atmosphère est douce, presque printanière. Durant notre ascension de plus de 1'000 mètres, nous avons tout loisir d'observer la beauté du lever du soleil sur les différents sommets, notamment un moment unique où l'étoile solaire illumine la Dent de Folliéran comme un spot.

On dit que cet astre donne aussi de l'énergie, nous en avons tous emmagasiné. Le chef – vu sa haute taille – en a heureusement bénéficié plus que nous. Ce qui lui a permis d'ouvrir le chemin dans plus de cinquante centimètres d'une neige légèrement cartonnée depuis La Vacheresse jusqu'au sommet des Merlas. Lors de courtes pauses, nous avons tenté de ralentir voire même de casser le rythme en lui demandant le nom des sommets. C'était peine perdue, il les nommait d'un souffle! Le fameux dessert régional occupait régulièrement les esprits les plus gourmands; a-t-il aussi contribué à augmenter la cadence? Qui sait?

Arrivés au but, la vue sur la plaine d'un vert bouteille contrastait avec le manteau de neige sur les flancs de coteaux et les sommets. Tout en savourant notre pique-nique, nous admirions le beau panorama et les traces régulières de slalomeurs expérimentés. De plus loin, nous parvenaient les rires d'autres skieurs dévalant la pente.

La descente fut joyeuse, maîtrisée dans tous les styles. Même les épicéas trouvés en travers du sentier ne nous ont pas inquiétés. Nous nous sommes arrachés à ce magnifique décor en dégustant - pour certains - meringues et double crème et pour d'autres, en se procurant quelques produits du terroir! Merci à Oliver de son remarquable dévouement en organisant de jolis circuits qui nous permettent, à chaque fois, de mieux connaître une région de notre beau pays.

Josiane Girardier

Cours avalanches avancés
23, 25 et 26 janvier 2014
Org. Yann Smith

C'est par une avalanche... non pas de neige, mais d'informations à ingurgiter concernant la météo, le bulletin d'avalanches, la méthode de réduction graphique (MRG), la grille 3 x 3, ainsi que la distribution de dépliants et d'une réglette pour mesurer les pentes, qu'a débuté ce cours jeudi soir 23 janvier.

La mise en pratique de tous ces concepts débutait le week-end suivant. Samedi matin: départ 06h33 de Neuchâtel direction Kandersteg.

Boucherie - Charcuterie - Traiteur de la Béroche
J. et N. Matthey
Viande de la région
Médaille d'argent «Jambon de campagne»
Rue du Temple 29
2034 Saint-Aubin
Tél. 032 835 20 02
Fax 032 835 22 86

A 06h45 à peine réveillés dans le train, Yann nous met déjà au boulot: distribution de questionnaires, analyse du bulletin d'avalanche, ces cogitations matinales devaient nous préparer à des exercices bien concrets dans les neiges de la région de la Gemmi.

Une météo ensoleillée était au rendez-vous samedi pour la digestion de tous ces concepts théoriques vue précédemment dans l'exposé de notre guide. Sur place, nous découvrions de la neige fraîche accumulée, de la neige soufflée, un manteau neigeux mince et fragile, un profil de neige propice aux glissements, un niveau de danger marqué dans le bulletin d'avalanche et plus particulièrement pour la zone où nous nous trouvions.

Mais comment expliquer tous ces phénomènes? Pourquoi un faible enneigement est-il plus dangereux qu'un manteau neigeux épais? C'est quoi le gradient? Comment la neige près du sol peut-elle attirer l'humidité pour en faire des gobelets ou des roulements à billes qui vont favoriser la formation d'avalanches?

Yann a essayé la métaphore de l'aimant: «plus l'aimant est éloigné des couches profondes par un manteau neigeux épais, moins la première couche aura de la chance de se transformer en roulement en billes». Pour essayer de mieux comprendre ce phénomène nous avons tenté dans l'imaginaire de remplacer la première couche de neige par de la limaille de fer ou de la vapeur d'eau qui serait retenue par une grande épaisseur de neige supposée. Vint ensuite la métaphore de l'aspirateur: plus il est éloigné du sol moins il aspire... Et c'est sur ces prises de têtes que nous avons reposé nos esprits bien fatigués par cette première journée pratique.

Le lendemain, nous nous retrouvions dans les conditions d'une course réelle avec la confirmation d'un degré de danger toujours marqué et une météo peu favorable. Une course aller-retour s'imposait donc. Nous avons soigneusement mesuré toutes les pentes sur la carte pour nous rendre à l'«Unders Tätelishore», aucune ne dépassait les 30°, excepté les dernières pentes sommitales. A première vue cette course était réalisable. L'approche fut très prudente: identification des dangers, choix d'un itinéraire sûr, discussions...

Le chant d'un lagopède ou d'un grand tétra nous rappela soudain la proximité d'une zone protégée... Nous traversions des accumulations importantes de neige fraîche... soudain des bruits sourds résonnaient sous les skis... A la moitié du parcours nous nous rendions compte qu'il fallait passer à proximité d'une pente bien raide et donc source de danger (zone critique repérée sur la carte mais imaginée différemment).

La réalité du monde (et du terrain en l'occurrence) ne se présente que rarement telle qu'on se l'était imaginée. Huit indicateurs de danger



se situaient dans le rouge et seuls deux parlaient en faveur d'un passage possible. Les anges de la mort étaient au rendez-vous: une pente très raide à proximité, de la neige soufflée, un manteau neigeux instable et un degré de danger d'avalanches marqué.

On y va? On y va pas? C'est finalement sur la maxime «vaut mieux être une lopette vivante qu'un héros mort!» que s'est fixé notre choix du jour avant de faire demi-tour pour terminer en toute sécurité notre cours.

Un tout grand merci à Yann pour sa pédagogie constructive sollicitant chacun d'entre nous et à chaque participant-e pour ces rencontres humaines pleines de richesses partagées.

Philippe Habegger

Nos cabanes ce mois

Cabane Perrenoud

5-6 avril	Mohamed Boukhchacha, tél. 078 739 20 12
12-13 avril	Daniel Gindraux, e-mail: danielgindraux@yahoo.fr
26-27 avril	Claudine Maumary, tél. 032 753 42 88

Cabane Saleinaz

11-21 avril	Roger Burri

Appartement d'Arolla

5-6 avril	Complet
11-21 avril	Complet
26 avril - 3 mai	Complet

Perrenoud, 1419 m, 23 pl.
P : Jean-Paul Randin
T : 032 842 16 50
E : jpmhrandin@sunrise.ch

Bertol, 3311 m, 80 pl.
G : Anne-Marie Dolivet
T : 076 711 19 22
E : cabane.bertol@gmail.com

Alises, 1000 m, 10 pl.
P : Marie-Jo Diethelm
T : 032 853 43 74
E : hmncdiethelm@net2000.ch

Menée, 1292 m, 20 pl.
P : Martine Droz
T : 079 793 21 51
martinejeanmonod@net2000.ch

Arolla, 2000 m, 6 pl.
P : François Birde
T : 033 345 02 12
E : panorama.casne@gmail.com

Saleinaz, 2691 m, 48 pl.
P : Roger Burri
T : 032 835 23 91
E : cabane.saleinaz@gmail.com

Cours de cascade de glace, 08-09.02.14 *Photos : Josep Solà*

Hospental, 25.01.14

Wiriehore, 03.02.14

Section neuchâteloise

Club Alpin Suisse CAS
Club Alpino Svizzero
Schweizer Alpen-Club
Club Alpin Svizzer

Bulletin nº 5 - Mai 2014

DOMAINE de MONTMOLLIN
Auvernier – Neuchâtel

Grand-Rue 3 – 2012 Auvernier – Tél. 032 737 10 00
info@domainedemontmollin.ch – info@domainedemontmollin.ch

pharmacieplus
centrale matthys
françoise et romaine matthys
rue de l'hôpital 13
2000 neuchâtel
t. 032 725 11 58

spagyrie
homéopathie
fleurs de bach

Rôtisserie
LA CHARRUE

Unique dans la région:
Viande sur le gril au feu de bois

Vivianne Mentha & Werner Bolliger
2063 Vilars
Tél. 032 852 08 52

Bernard Küenzi
Artisan-cordonnier
Réparations et entretien de vos chaussures de:
Marche / Trekking / Grimpe
Grand choix de lacets – Produits d'entretien – Conseil
Un professionnel à votre service Cordonnier Bernard Küenzi
Place Coquillon 4, 2000 Neuchâtel, Tél. 032 724 20 30

COMTESSE STORES

EXTÉRIEURS ET INTÉRIEURS
RÉPARATION TOUTES MARQUES

CORCELLES/NE *TÉL. 032 731 84 77*
NATEL 079 440 54 64

Neuchâtel, mai 2014 N° 5, mensuel 87e année

BULLETIN DE LA SECTION NEUCHÂTELOISE DU CAS

Club Alpin Suisse, section Neuchâteloise, 2000 Neuchâtel. Site Internet: www.cas-neuchatel.ch.
Président: Heinz Hügli, Route des Nods 54, 2035 Corcelles, tél. 032 731 93 67, e-mail: heinz.hugli@unine.ch
Rédaction: Claudia Fama, Av. de la Gare 14A, 2013 Colombier, tél. 032 841 18 28, e-mail: claudia.fama@bluewin.ch
Gestion des membres: par écrit à Christelle Godat, Rue de l'Orée 36, 2000 Neuchâtel,
e-mail: casne.membres@gmail.com, tél. 031 370 18 53
Impression: Imprimerie H. Messeiller SA, Saint-Nicolas 11, 2006 Neuchâtel, tél. 032 725 12 96
Compte de chèques postaux de la section (caisse générale): 20-1896-2

Assemblée générale de printemps

Lundi 5 mai 2015 à 20 heures
Fbg de l'Hôpital 65, Neuchâtel

Ordre du jour:

1. Salutations et ouverture de l'assemblée
2. Communications du comité
3. Accueil des nouveaux membres
4. Nomination des scrutateurs
5. PV de l'AG du 17 novembre 2013 (bulletin de janvier 2014)
6. Rapport annuel (présent bulletin)
7. Comptes 2013 (présent bulletin)
8. Rapport des vérificateurs des comptes
9. Approbation du rapport et des comptes
10. Nomination des nouveaux vérificateurs
11. Activités passées et à venir
12. Divers

Délai ultime pour la remise à la rédaction des communications à paraître dans le prochain bulletin: **9 mai 2014**

Prochaine assemblée: **5 juillet 2014**

Couverture:
Dôme de Miage, 06.04.2014

Conférence de Dominique Wavre navigateur-régateur-aventurier

Lors de sa formidable carrière, Dominique a pris le départ de dix tours du monde à la voile en course, dont trois Vendée Globe, ce qui constitue un record.
Il a parcouru plus de 400'000 milles nautiques; une fois et demie le trajet Terre-Lune.
Dominique Wavre présentera sa dernière participation au Vendée Globe - faire le tour du monde à la voile en solitaire, sans escale et sans assistance. C'est la compétition sportive la plus longue au monde, et certainement l'une des plus difficiles.

Gestion des membres

Admissions

Membre jeunesse
- De la Fuente Valentin, 1991, Neuchâtel

Membres individuels
- Bertholet Géraldine, 1985, La Chaux-de-Fonds
- Danelon Luciano, 1942, Neuchâtel
- Ferreira Xavier Anabela, 1963, Marin
- Humbert-Droz Vanessa, 1977, Boudevilliers
- Llop-Liechti Sonia, 1972, Boudry
- Rose Lucy, 1985, Neuchâtel
- Sarrasin Paul-André, 1962, Zinal
- Thielen Ralph, 1970, Confignon
- Valley Francine, 1949, Neuchâtel

- **Membres famille**
- Schaffter Leclerc Valentine, 1957, Neuchâtel

Christelle Godat

Du côté de nos cabanes

Cabane Perrenoud

La remise en état de la cabane après l'hiver et quelques travaux de peinture auront lieu le **samedi 17 mai dès 09h30**.

Toutes les bonnes volontés sont les bienvenues! Le repas de midi leur sera offert.

Inscription obligatoire chez Jean-Paul Randin, tél. 032 842 16 50
ou email: jeanpaul.randin@gmail.com.

Jean-Paul Randin

Bibliothèque

Cartes CN

Carte 1:33'333 de swisstopo
Swisstopo a édité une nouvelle série de cartes à l'échelle 1:33'333 (1 km = 3 cm). Elles sont destinées particulièrement à la randonnée pédestre. La précision des détails est semblable à celle des cartes 1:50'000.

Une de ces nouvelles cartes se trouve à la bibliothèque (Droguerie Schneiter). Il s'agit du n° 3303T Creux du Van (Sainte-Croix, Val de Travers, Gorges de l'Areuse), édition 2013, imprimée recto-verso. **Utilisez-la, testez-la et donnez-moi votre avis: est-il utile d'en avoir pour d'autres régions?**

Une nouvelle **carte de randonnées à ski 1:50'000** est disponible à la bibliothèque. Elle couvre le Vallon de St-Imier (Vue des Alpes, Chasseral, Mont Soleil), n° 232S, édition 2010. Vous y trouverez des itinéraires de ski de randonnée, ski de fond, raquettes et des informations utiles au verso.

La carte de **randonnées à ski d'Arolla 1:50'000** est remplacée par une nouvelle. Il s'agit du n° 283S, édition 2013. Nouveauté: Avec itinéraires en raquettes, ski de randonnée et snowboard, indication des pentes dès 30° et zones de tranquillité pour la faune. Au verso on y trouve des informations utiles et une extension de la carte.

Guides CAS

Une nouvelle édition du **guide de randonnée alpine (en allemand) Zentralschweiz Glarus/ Alpstein, du Gotthard au Säntis** est à disposition à la bibliothèque. Ce nouveau guide de 2010 a été actualisé par ses auteurs. Il comporte de nombreux itinéraires, du T3 au T6, dans des magnifiques régions de la Suisse allemande moins connues des romands.

Une nouvelle version du **guide de randonnée en montagne Jura, Fribourg, Vaud** est disponible (édition 2008).

Les nouveautés sont 13 randonnées supplémentaires, mise à jour de plusieurs itinéraires, 70 nouvelles photos, etc. Difficulté du T1 au T4. Pour les amateurs de neige, le guide course en raquettes 1 en allemand est remplacé par la première édition 2007 en français: **Course en raquettes 1, de Montreux au lac de Thoune.** Difficulté du TH1 au TH5 (TH = trekking hivernal).

Bonnes randos à tous.

Adrien Ruchti

Ouverture de la Cabane Bertol, 11.02.14

Courses – activités du mois

Colloque pour une course: les vendredis à 18h00 au Café des Amis, Quai Robert Comtesse 4, près de la patinoire de Neuchâtel. En règle générale, le départ des courses a lieu à Neuchâtel, l'endroit est choisi selon la course. En s'inscrivant à une course, on s'engage à y participer ou à signaler son renoncement au chef de course (lire les modalités en pages 7-8 du programme).

N°	Date-s	Type course	Descriptif	Chef-s de course
96	Je 1 mai	Th	Rando dans le Jura et salade sauvage	Christelle Godat
97	Je 1 - Di 4 mai	SkA	Schinhorn, Nesthorn et Wilerhorn	Aurélie Luther, John Park
98	Je 1 - Di 4 mai	SkA	4 Jours d'Aletsch	Bastien Sandoz
99	Sa 3 mai	A	Arête des Sommêtres	Pierre Py, Franziska Etter-Jaussi
100	Ve 9 mai	E	Voie Kalinka au Troubayet de Vens, Sembrancher	Jean-Michel Oberson, Philippe Habegger
101	Sa 10 mai	C	Cours de grimpe	Ludovic Crotto-Migliett, Eric Maillard
102	Je 15 mai	E	L'histoire de grimpe en Ecosse Partie 2	John Park
103	Je 15 mai	Rd	Dent du Chamois	Christelle Godat
104	Sa 17 mai	Rd	Saut de l'eau, Chasseron, Poëta-Raisse	Marie-Claude Borel Charpilloz, Adrien Ruchti
105	Di 18 - Lu 19 mai	SkA	Sustenhorn (3503 m)	Edouard Fasel, Dominique Gouzi
106	Sa 24 mai	C	Cours longues voies	Florence Christe, Numa Courvoisier
107	Me 28 mai - Di 1er juin	E	Escalade en longues voies au soleil	Nathalie Jaquet, Véronique Jaquet

Lexique des abréviations

A *Alpinisme –* ***Ass*** *Assemblée –* ***Csc*** *Cascade de glace –* ***Com*** *Commission, rencontre –* ***C*** *Cours –* ***Div*** *Divers*
E *Escalade –* ***RdA*** *Rando alpine –* ***Rd*** *Rando pédestre –* ***Raq*** *Raquettes –* ***SkA*** *Ski alpinisme –* ***SkF*** *Ski de fond*
SkP *Ski de piste –* ***Sk*** *Ski de rando –* ***Sbd*** *Snowboard –* ***Th*** *Soirée thématique –* ***Spl*** *Spéléo –* ***Fer*** *Via Ferrata –* ***VTT*** *VTT*

CHAUSSURES SPORT
BOTTIER-ORTHOPÉDISTE
diplômé

Avec nous vos pieds sont entre de bonnes mains

despland

Carte de fidélité
www.despland.ch
E-mail: francois.despland@net2000.ch
Tél. 032 846 12 46
Fax 032 846 27 46
2022 BEVAIX
P

Dimanche 11 mai 2014:
Grimpe aux Fourches et grillade

En tête ou en moulinette, nous allons grimper sur la roche calcaire de Saint Blaise. Probablement utilisée pendant des siècles comme une zone de formation pour l'escalade et utilisé comme telle par les alpinistes d'une époque révolue (comme Yann Smith, chef de l'OJ ou Jeudistes ou quelque chose), la falaise a été rééquipée et nettoyée par Ali Chevalier, l'un des meilleurs grimpeurs de la région et les jardiniers de Neuchâtel.
Certains arbres ont été abattus, le mobilier est en place sur le site de la grillade; une longue journée au soleil est prévue.
Casques, crème solaire, lunettes de soleil et saucisses pour le barbecue sont obligatoires.
Org. John Park, tél. 079 507 62 41 & Manu Onillon, tél. 079 643 59 13.

P.S. L'ALFA dispose d'une réserve de baudriers, de chaussons d'escalade de toutes tailles et de longes: veuillez-vous annoncer si vous en avez besoin.

Organisation de jeunesse

Samedi 3 mai: Initiation escalade sur coinceurs
Voir bulletin précédent. Je vais pas chaque fois tout récrire ou bien!?! Mais c'est fou quand même, vous pensez que j'ai que ça à faire? Non mais quel toupet.

Dimanche 11 mai: Grimpe dans le Jura n°2
Attention la sortie a été déplacée au dimanche!
Sortie exceptionnelle!!! Encadré par les plus grands grimpeurs de notre temps (entre 1m90 et 3m30), vous apprendrez toutes les astuces les plus finaudes de la grimpe sur calcaire ou sur kiff, ce que l'on vous a toujours caché! Vous saurez enfin comment éviter tous les pièges basiques de l'escalade tel que le «bout de corde», le «piquet de tente», la «chaussette au pof», le «pied au bout de la jambe», le «baquet avec les margrites» ou encore la fameuse «division par deux du million», ainsi que certaines techniques d'entrainement de très haut niveau tel que l'assouplissement du zgeglard, le contrôle régulier et rigoureux de ses selles ou encore le moyen de ne pas finir fin sec grâce à l'humidification corporelle maltée.
RDV à la bonne heure au bon endroit.
Coût: 20.-
Org. John Moose, tél. 079 138 88 28 ou steve.clerc@epfl.ch & Schnaps.

24 mai: Grimpe dans le Jura n°3
Encadré par des grimpeurs un peu moins grands mais plus vieux expérimentés, vous aurez l'occasion de peaufiner les techniques apprendues la dernière fois.
Nous rappelons que les participants ayant participé aux sorties n°1, 2 et 3 gagnent une semaine all-inclusive à l'Ermitage!
Coût: 20.-
Org. Yann Smith, tél. 079 665 80 29 (24h/24h) ou smithburger@bluewin.ch & Jean Dog.

Du jeudi 29 mai au dimanche 1er juin: Escalade à Ceüse (France)
La classe! The place to be si vous voulez enfin lancer votre carrière et faire des points sur 8a.nu. Un camping bucolique et une courte marche d'approche vous mènent en effet à la plus belle falaise du mooooonde! Présence de Christina probable. Possibilité de tailler une colonnette dans Biographie.
Nécessite des bras (car comme on dit: pas de bras, pas de bras).

Coût: 180.-
Org. Christelle, krishich@yahoo.fr ou tél. 079 729 41 32 & Ali.

Schnaps

Pas de colloque, renseignements et inscriptions auprès de l'organisatrice ou sur le Site du CAS.

Vendredi 2 mai: Marche, T1
Org. Eliane Meystre, tél. 032 853 32 77 ou 079 543 41 43, eliane.meystre@bluewin.ch.

Jeudi 8 mai: Broye vaudoise, T1
De la halte de Trey à Lucens par Villarzel et Seigneux, ↗ 350 m, ↘ 320 m, altitude maximum 620 m, 4 heures, 15 km.
Org. Jacqueline Haeny, tél. 032 731 58 09 ou 079 643 12 66, jacqueline.haeny@gmail.com.

Jeudi 8 mai: Marche, T1
Org. Eliane Meystre, tél. 032 853 32 77 ou 079 543 41 43, eliane.meystre@bluewin.ch.

Vendredi 16 mai: Môtiers, Pouetta Raisse, les Preisettes, Buttes, T2
↗ 700 m, ↘ 670 m, 5 heures, altitude maximum 1418 m, 15 km.
Org. Ida Gumy, tél. 032 731 11 77 ou 079 761 48 55, narcisse@net2000.ch.

Vendredi 16 mai: Marche, T1
Org. Eliane Meystre, tél. 032 853 32 77 ou 079 543 41 43, eliane.meystre@bluewin.ch.

Mardi 20 mai: Bovernier, Champex, Orsières, T2
Par les gorges du Durnand, ↗ 925 m, ↘ 635 m, 6 heures, altitude maximum 1500 m, 13,5 km.
Org. Jacqueline Moret, tél. 032 842 21 79 ou 079 690 22 42, jacqueline.moret@hotmail.com.

Jeudi 22 mai: Marche, T1
Org. Eliane Meystre, tél. 032 853 32 77 ou 079 543 41 43, eliane.meystre@bluewin.ch.

Jeudi 29 mai (Ascension): Marche, T1
Org. Eliane Meystre, tél. 032 853 32 77 ou 079 543 41 43, eliane.meystre@bluewin.ch.

Samedi 31 mai: Mont Tendre, du Col du Marchairuz au Pont, T2
↗ 425 m, ↘ 880 m, 5.30 heures, altitude maximum 1674 m, 21 km. En voiture jusqu'au Pont.
Org. Doris Weber, tél. 032 753 40 90 ou 079 503 59 32, webdoris1@bluewin.ch.

Jacqueline Moret

Lundi 12 mai: Bramois, Gorges de la Borgne, Euseigne, rando pédestre, T2
Environ 10 km (↗ 720 m, ↘ 260 m). Environ 3.30 heures de marche effective.
07h25 Rendez-vous à la gare de Neuchâtel directement sur le quai, voie 3, en haut des escaliers.
07h34 Départ pour Lausanne.
Retour à Neuchâtel à 18h25.
Prendre un billet circulaire Neuchâtel - Bramois, retour depuis l'arrêt du bus Pyramides d'Euseigne - Neuchâtel.
Coût: 57.50 (avec ½ tarif).
Itinéraire: De Bramois nous suivons le sentier des Gorges de la Borgne jusqu'à Euseigne et ses Pyramides. Arrêts à l'ermitage de Longeborgne et aux sources d'eau chaude de Cambioula. Pique-nique en cours de route.
Org. Monique Bise, tél. 079 282 10 32 & Ruth Monard, tél. 079 425 67 74.

Le coin des Jeudistes

Chaque jeudi deux courses sont proposées (A & B) auxquelles peuvent s'ajouter une ou plusieurs courses spéciales.
Un programme spécifique est prévu pour chacune des courses. Ce programme peut être adapté au dernier moment si la situation l'exige. Dans ce cas le chef de course est chargé de la communication.
La course B propose toujours un «parcours allégé» pour ceux qui le souhaitent.
Les Ainés (PM) sont invités à rejoindre la course B pour partager le repas de midi (par un itinéraire à leur convenance). Dès que possible, ils communiquent directement leur nombre au restaurant (Le n° de tél. figure sur le bulletin).

1er mai: Course A: Mervelier «Ma Vallée», T1, T2 Avec inscription
07h15 La Mottaz. En car pour la Val Terbi, café. A pied de Mervelier par Le Chételat, pt 852, Les Fornés, Sèche, Chenal, Le Grand Mont, «Ma Vallée». Pique-nique à «Ma Vallée» (vin et cafés offerts). Retour par la Moncé, La Chapelle.
Temps de marche: total 4 heures.
Matin, env. 3 heures, ↗ 600 m, ↘ 350 m.
Après-midi, env. 1 heure.
Org. Yves Lachat, tél. 079 417 80 17 & Dolfi Bangerter, tél. 079 649 81 65.

Course B. Mervelier «Ma Vallée», T1, T2 Avec inscription
07h15 La Mottaz. En car pour la Val Terbi, café. A pied depuis le pt 615, pont en direction de la Scheulte et ma Vallée par La Neuve Vie pt 869 et Grand Mont pt 860. Pique-nique à «Ma Vallée» (vin et cafés offerts).
Temps de marche total: 2.50 heures.
Matin, env. 1.50 heure, ↗ 300 m, ↘110 m.
Après-midi, env. 1 heure.
Nos amis PM sont les bienvenus. Service de taxi à disposition.
Org. Yves Lachat, tél. 079 417 80 17 & Dolfi Bangerter, tél. 079 649 81 65.

8 mai: Course A: La Vy aux Moines (1ère partie) T1, T2
07h25 Champ Rond à Bôle.
En car à Montbenoit (coût du déplacement Fr. 25.-). 08h30 Visite de l'abbaye de Montbenoit, entrée € 3.- puis café.
10h00 Départ pour la Vy aux moines: Montbenoit, Le Bichon.
Temps de marche total: 4.50 heures, 16 km, dénivelés: ↗ 750 m, ↘470 m. Pique-nique en route.
Vers 16h00: Retour à Bôle en car. Les frais (25.- + 2.- + € 3.-) seront encaissés à l'aller. Ne pas oublier de prendre une pièce d'identité.
Org. Rémy Comminot, tél. 032 731 70 28 & Denis Perret, tél. 078 722 38 84.

Course B: Saint-Imier, Courtelary, Saint-Imier et visite de Camille Bloch SA, T1 Avec inscription
07h30 Les Gollières. En voiture jusqu'au cime-

tière de Saint-Imier, parking. Café au lieudit puis à pied le long de la Suze jusqu'à Courtelary en 1.30 heure. Visite de l'entreprise avec repas à la Chocantine, restaurant de Camille Bloch. L'après-midi, retour à Saint-Imier à pied (2 heures ↗ 200 m, ↘ 100 m) ou en train. Les PM prendront le café à la Chocantine en attendant le début de la visite à 10h15.

Inscription obligatoire jusqu'au **30 avril 2014** par courriel phubert@bluewin.ch ou tél. 079 217 61 62.

Org. Pierre Hubert, tél. 079 217 61 62 & Roger Saam, tél. 032 842 19 08 ou 079 412 27 27.

15 mai: Course A: La Vy aux Moines (2ème partie), T1, T2

07h30 Gare de Neuchâtel, Départ à 07h40 ou à Serrières à 07h43, Auvernier à 07h47 et Bôle à 07h50. Arrivée à Fleurier à 08h19. Car postal à 08h27 (4.- encaissés sur place) pour la Brévine puis chez Bichon, café.

09h30 Au Bichon, départ pour la Vy aux Moines. Le matin, 11 km, pique-nique au Chalet des Amis de la Montagne.

Soupe préparée par Robert Thiriot et son équipe, boissons sur place.

Temps de marche total: 4 heures, 15 km, dénivelés: ↗ 380 m, ↘ 690 m.

Prendre carte 24h, ½ tarif, 5 zones à 9.80.

Org. Denis Perret, tél. 078 722 38 84 & Rémy Comminot, tél. 032 731 70 25.

Course B: Estavayer, Forel, Autavaux, T1

08h30 La Mottaz, café à Estavayer Minigolf. A pied par les grèves, pique-nique à la cantine du foot à Autavaux, boissons sur place.

Temps de marche total: 3.30 heures, dénivelés: ↗ 120 m, ↘ 120 m.

Org. Roger Burri, tél. 032 835 23 91 & Angelo Brustio, tél. 032 835 23 91.

22 mai: Course A: Noiraigue, Ferme Robert, T1, T2

08h30, Champ Rond à Bôle. En voiture au Crêt-de-l'Anneau, café.

A pied, par Sur-le-Vau et derrière, chez Joly jusqu'au temple de Noiraigue où Claude Monin dira un texte de Christian Bobin: «L'homme qui marche».

Montée à la Ferme Robert, pique-nique et boissons sur place, ceux qui le souhaitent pourront commander une soupe.
Retour aux voitures par Les Oeillons.
Temps de marche: 2 heures le matin, 1 heure l'après-midi.
Dénivellation: 277 m.
Org. Gino Salvi, tél. 032 842 38 06 ou 079 205 23 86.

Course B: Champ-du-Moulin, Noiraigue, Champ-du-Moulin, T1
08h30 Champ Rond à Bôle. En voiture à Champ-du-Moulin, café. Montée à Noiraigue par la rive droite et Vers-chez-Joly jusqu'au temple de Noiraigue où comme pour la course A, Claude Monin dira un texte de Christian Bobin: «L'homme qui marche».
Retour par le Furcil et le Saut-de-Brot. Dîner au Restaurant de la Truite (tél. 032 855 11 34).
Temps de marche le matin: 2 heures, dénivellation: 108 m.
Org. François Jacot, tél. 032 730 26 22 & André Ferrari, tél. 032 754 12 21 ou 079 279 52 62.

29 mai: (jeudi de l'Ascension) Course A: Salvan, gorges du Dailley T1, T2
07h00 Robinson. Déplacement en car (prix maximum 39.- «comme en voiture», prix inférieur si plus que 27 participants), café au resto-route de Martigny.
A pied par les Granges, gorges du Dailley, les Granges. Temps de marche: 5 heures ou 6.50 heures selon le parcours choisi (en boucle).
Dénivelés: ↗ / ↘ 350 m, 500 marches d'escalier à la montée. Sujets au vertige s'abstenir.
Pique-nique à Van d'en bas.
Retour par le Vallon de Van.
Arrivée Robinson vers 18h00.
Org. Claude Ganguillet, tél. 027 395 30 47 & Gino Salvi, tél. 079 205 23 86.

Course B: Balade «des Enges», T1, T2
08h45 La Mottaz. En voiture au collège d'Enges. A pied à Lordel pour le café à la ferme et le parc aux biches.
Nous reprenons notre marche par les Prés des Chênes, la Métairie des Boeufs, le Cerisier, les Grattelets, la Métairie du Landeron (tél. 032 757 12 72), pour le repas de midi. Retour aux voitures par Grange Vallier, Lordel, le collège.
Temps de marche total: 3 heures, dénivelés: ↗ / ↘ 150 m.
Les PM sont cordialement invités à participer au repas.
Org. Michel Porret, tél. 032 757 22 51 ou 079 230 98 58 & Pierre Kerwand, tél. 032 731 78 92 ou 079 417 41 30.

5 juin: Course A, B & PM: Journée des Jeudistes romands
Organisée par la section de La Chaux-de-Fonds.
Informations détaillées dans le prochain bulletin.

Participation mars 2014

6 mars: 62 part.
Course A: Les Prés d'Orvin,
Métairie de Gléresse: 29
Course B: Vallée de La Sagne: 27
PM: 6
13 mars: 60 part
Course A: La Chaux-du-Milieu: 28
Course B: Des rives du Léman à Gutenberg: 25
PM: Au-dessus de Bevaix: 7
20 mars: 67 part.
Course A: Région Bôle-Rochefort: 32
Course B: Le long de la Bibere: 28
PM: Rochefort avec la course A: 7
27 mars: 61 part.
Course A + B: Les Méandres de l'Aar: 40
PM: Cortaillod, Bevaix: 9
Course spéciale: Ski alpin à Tignes: 12

Robert Thiriot

Boucherie - Charcuterie - Traiteur de la Béroche
J. et N. Matthey
Viande de la région
Médaille d'argent «Jambon de campagne»
Rue du Temple 29
2034 Saint-Aubin
Tél. 032 835 20 02
Fax 032 835 22 86

Informations générales

Année	Individuels	Familles	Membres de familles	Jeunesse	Total	Démissions D/R/L
2005	1021	188	276	108	**1593**	7/21/45
2006	1018	191	281	112	**1602**	13/24/53
2007	1048	211	312	116	**1687**	14/35/62
2008	1058	237	385	107	**1787**	13/24/80
2009	1070	241	390	106	**1807**	17/25/36
2010	1115	240	377	99	**1831**	16/22/95
2011	1136	242	371	98	**1847**	12/25/101
2012	1157	254	377	94	**1882**	10/22/82
2013	1195	267	403	88	**1953**	16/10/90

D *Décès –* ***R*** *Radiation –* ***L*** *Lettre de démission*

Finances

Les finances de notre section sont saines avec un résultat positif de CHF 9'928.37. Les produits (CHF 88'023.44) sont sensiblement plus élevés que le budget (CHF 79'000.-) en raison de l'augmentation des cotisations et des bons rendements des placements. Quant aux charges (CHF 78'095.07), elles sont proches de celles budgétées (CHF 76'570.-).

Comité

En 2013, le comité s'est réuni à 12 reprises. Plusieurs sujets importants sont venus s'ajouter aux affaires courantes, notamment:

- **Projet C+ pour une salle d'escalade à Colombier:** La proposition d'un don de CHF 50'000.- avec une contrepartie en rabais par entrée a été accepté en assemblée générale extraordinaire le 4 février 2013. Une convention fixant le détail des modalités de ce financement a été établie entre C+ Urban Climbing SA et notre section. Elle a été signée le 29.10.2013.
- **Lundi-X:** Les courses qui se déroulent depuis 2008 sous la dénomination de lundi-X remportant un beau succès, le comité a accepté de créer un nouveau groupe d'activité avec un statut comparable au groupe des Jeudistes ou au groupe Féminin. Le groupe Lundi-X est devenu réalité le 01.01.2014.
- **Nouveau site Internet:** le comité a travaillé en étroite collaboration avec la commission web pour définir et mettre en oeuvre les informations de notre section à diffuser dans leur nouvel écrin.
- **Nouveau rythme des assemblées:** un nouveau plan des assemblées a été défini qui est entré en vigueur le 01.01.2014. Il y a nouvellement dans l'année 6 assemblées dont deux assemblées générales et quatre assemblées/conférences. Ces dernières sont surtout centrées sur une partie conférence d'intérêt général. En outre, le souper des jubilaires sera une manifestation séparée de l'assemblée générale d'automne.

OJ
Yann Smith

Les efforts réalisés par l'équipe de moniteurs portent gentiment mais sûrement leurs fruits. De nouveaux moniteurs et de nouveaux Ojiens, tous motivés, nous ont rejoints.

L'année 2013 s'est bien déroulée et la plupart des sorties ont eu lieu, avec une fréquentation en légère hausse. Le but n'est pas de favoriser la quantité mais plus la qualité avec un groupe de jeunes motivés à s'investir dans le programme.

L'OJ soigne sa communication (programme en ligne <www.ojneuch.ch> et compte Facebook), mais aussi via le bulletin de la section.

Les semaines ont toujours du succès avec une semaine d'Alpe en été, une semaine de randonnée au printemps et plusieurs semaines d'escalade dans le Sud. Succès également pour les sorties d'escalade qui représentent un tremplin pour aborder les autres disciplines de l'alpinisme.

Les highlights 2013 sont certainement les semaines d'escalades à Buoux et à Finale, la sortie Aventures Alpines, l'ascension de l'arête Sud de l'Evêque, le week-end longues voies au Grimsel, sans oublier la clôture de la saison des courses par la sortie «Dry tooling et saucisson neuchâtelois».

En résumé on peut admettre que l'OJ se porte bien, que les jeunes qui participent sont motivés et engagés. Vive l'OJ.

Alpinisme en famille (ALFA)

Lucie Wiget Mitchell & John Park

Le renouveau de l'ALFA après une année de pause a commencé avec un week-end hivernal à la Cabane Perrenoud. Nous remercions du fond du coeur le regretté Ruedi Meier et les Laperrouza pour leurs précieux conseils.

Lors des 12 sorties effectuées, les 168 participants ont pu apprécier différentes activités comme le ski de fond, les raquettes, le ski de randonnée, le ski de descente, la descente aux flambeaux, l'escalade, l'alpinisme, la randonnée hivernale et la natation. Nous avons séjourné dans les cabanes du CAS, Perrenoud, la Menée, Raimeux et Moiry. Nous avons gravi l'Arête du Raimeux, le Stockhorn et le Pigne de La Lé. Un grand merci à Corinne Stoudman, Jean-Claude Lanz, Philippe Nussbaum et Alexandre Pollini pour leur aide précieuse!

2013 était notre première année en tant que responsables de l'ALFA du CAS Neuchâtel. Nous pensons continuer encore pendant deux ans avant que nos enfants ne deviennent trop âgés pour l'ALFA.

Durant l'année 2013, nous avons complété notre formation alpine. Lucie est dorénavant monitrice J+S en excursion à ski et alpinisme et John, chef de course II hiver et été.

Jeudistes

Robert Thiriot, président

2013 a été d'une très bonne cuvée malgré une météo assez capricieuse. Les commissions des courses A & B ont mis sur pied un riche programme. Nous sommes sortis tous les jeudis, soit 52 fois.

A cela il faut ajouter les «courses spéciales». Il s'agit notamment des sorties à ski de fond / ski de piste ou en cabanes. Nous avons aussi organisé la journée des Jeudistes Romands qui a réuni 150 participants à la Rouvraie.

Notre chorale s'est aussi illustrée, notamment à cette journée des Jeudistes Romands, aux Diablerets, ou encore à l'assemblée générale de la section.

En fait, ce ne sont pas moins de **2'780 participants pour l'année 2013**, soit une moyenne de **53 participants par semaine** (à comparer avec 35 participants par semaine en l'an 2000). Cette participation importante illustre l'immense succès de notre groupe.

Avec plus de 1'000 participants par année, la course «B» jouit aussi d'une participation excellente. S'y ajoutent les petits marcheurs qui se joignent très souvent à eux pour le repas de midi.

L'effectif est actuellement de 138 membres. Ces 12 derniers mois, nous avons dû déplorer la disparition de 4 collègues et amis et avons pu accueillir 9 nouveaux membres.

Notre groupe fonctionne bien grâce au travail de bon nombre de ses membres qui s'engagent semaine après semaine. **Il nous faut 4 GO (A ou B) par semaine. Soit environ 200 par an.** Cela signifie que chaque membre doit s'engager plusieurs fois par année dans l'organisation de nos sorties.

Merci beaucoup à tous ceux qui se dévouent sous une forme ou sous une autre. Vive les Jeudistes!

Groupe féminin
Jacqueline Moret

Tout va bien! L'effectif du Groupe Féminin est, à fin 2013, de **67** membres. Toutes ne participent plus aux courses, mais les membres se renouvellent régulièrement. Leur nombre a augmenté de 4 cette année.

Les Assemblées du Groupe ont dorénavant lieu tous les mois ou tous les 2 mois lors d'une course.

Les courses sont de deux types:

- Chaque semaine, ou presque, une course plus exigeante est programmée. Pendant l'été 3 sorties de 2 jours ont pu avoir lieu; Bella Tola, Loetschenpasshütte, Grubenberghütte.
- De plus, les «baladeuses du jeudi», organisent presque chaque semaine une course plus facile et plus tranquille.
- Les sorties et repas organisés dans nos cabanes du Jura de même que quelques couses faciles permettent à toutes de se rencontrer.

Traditionnelle fête de fin d'année:
Nous étions 18 à cette fête chère aux anciennes qui ne peuvent plus participer aux autres événements.

Découvrez le monde à pied

Du voyage découverte au grand trekking, en petits groupes francophones

Brochure sur demande

Tirawa

Rue du Petit-Chêne 28
1003 Lausanne
021 566 74 91

www.tirawa.ch

Commission des médias

Etienne Uyttebroeck

Deux commissions ont travaillé en parallèle: la commission des médias et la commission Web.

La commission des médias a accueilli deux nouveaux membres, Adrien Ruchti et Jean-Luc Favre.

Dépôt de cartes et guides

Nous avons eu la tristesse de perdre un ami et un membre éminent de notre commission avec le décès de Ruedi. C'est dans la continuité qu'Adrien Ruchti reprend la gestion du dépôt de cartes et guides.

Bulletin

Notre rédactrice Claudia Fama a collecté et publié les activités de notre section sur 276 pages au fil de nos 12 bulletins, complétés du supplément «Organisation et programme des courses». Depuis janvier, le bulletin se présente avec un nouveau graphisme. Depuis juillet, le bulletin est édité tout en couleur et compte également 4 pages supplémentaires.

Site internet

La commission Web a travaillé de manière intense, soit une bonne douzaine de séances, pour mettre en place le nouveau site. C'est une équipe enthousiaste qui a pris en main le produit Dropnet. L'objectif de permettre aux chefs de courses d'introduire en octobre déjà le programme des courses 2014 fut atteint et le site était mis en ligne le 1er décembre pour l'ensemble des membres.

En fin d'année, Jean-Claude Lanz, responsable du site pendant plus de 10 ans, a quitté notre commission. Jean-Luc Favre entre à la commission comme nouveau webmaster.

Archives

Marie-Claude Borel poursuit son travail d'organisation des archives pour les conditionner et en assurer ainsi la conservation.

Conclusion

Je tiens à remercier tous les membres des 2 commissions pour leur engagement et la qualité de leur contribution.

Commission des cabanes

Jean-Marc Schouller

L'année 2013 s'est déroulée de manière normale pour la commission des cabanes. La commission a siégé à trois reprises en commission complète, à une reprise sous la forme de la sous-commission de réflexion «Sécurité Bertol». De nombreuses séances réduites ont été menées en fonction des projets, travaux, ou visites, en particulier à Orsières pour rencontrer les autorités communales ainsi qu'à Evolène pour rencontrer les autorités de la PDG. Une délégation s'est rendue à une rencontre des préposés aux cabanes organisée par le service «cabanes» du CAS dans le cadre du 150ème.

L'année 2013 n'a pas été très favorable à nos deux cabanes des Alpes. La mauvaise météo de la saison d'hiver et du début de la saison d'été a limité le nombre de nuitées. Si cela ne se voit pas dans les comptes de Bertol grâce au principe de la facturation forfaitaire à la gardienne, il y a en revanche un impact direct sur les produits de Saleinaz.

Nous pouvons mentionner le lancement du projet de renouvellement des gardiens de Saleinaz qui a eu un premier résultat positif avec la réponse favorable de près de 10 personnes.

VINS DE NEUCHÂTEL
OLIVIER LAVANCHY

Rue de la Dîme 48 - 2000 NEUCHÂTEL
Tél.+ Fax 032 753 68 89 vins.lavanchy@bluewin.ch

Cave ouverte: Vendredi 15h - 18h, Samedi 9 h - 16 h,
ou sur rendez-vous

Globalement, le résultat financier des cabanes est très proche du budget 2013.

Bertol, Dominique Gouzi
La fréquentation liée aux aléas météo de l'hiver et du début de l'été, est en baisse avec 3'968 nuitées contre 4'415 en 2012. Il y a eu 1'503 nuitées hivernales et 2'465 nuitées estivales.

Les travaux d'investissements pour l'amélioration des mesures de sécurité ont été lancés (sécurisation de l'accès à la cabane, de l'accès à la prise d'eau, de la montée sur le toit pour le déblaiement de la neige, et pose de 21 points de mesures pour contrôler la stabilité des rochers). Une partie des travaux a été réalisée en 2013, le solde se fera au début de la saison d'été 2014. Une intervention d'urgence coûteuse a dû être menée pour cause de fuite de gaz légère mais alarmante à la cuisine.

Après les premières années de fonctionnement, Dominique Gouzi peut relever le fait que les frais d'entretien du nouveau système de WC, ne s'élèvent qu'à 500.- environ contre 3'500.- pour l'ancien système. Il faut aussi relever la satisfaction générale des visiteurs par rapport aux nouvelles échelles et aux nouveaux WC.

Saleinaz, Roger Burri
La saison 2013 présente le plus mauvais résultat de visites et de produits financiers depuis l'ouverture de la nouvelle cabane en 1997. Il n'y a eu que 556 nuitées estivales et 74 nuitées d'hiver. 11 gardiens et 18 aides-gardiens ont œuvré à la bonne marche des lieux, équipes très motivées qui ont bichonné notre belle cabane.

Une campagne a été lancée en fin d'année pour trouver de nouveaux gardiens. Près de 10 personnes se sont annoncées et 5 ou 6 d'entre elles seront formées durant la saison 2014 pour prendre en charge une semaine dès 2015. Le poste de Préposé est encore en suspens. Roger Burri, de retour en pleine forme après son opération, garde toute son activité dans cette fonction.

Il nous reste à mentionner le projet de faciliter l'accès à la cabane, discuté avec la commune d'Orsières. Celle-ci a entrepris les travaux dès la fonte des neiges en 2013 et une première série de marches et de câbles de type via ferrata ont été posés depuis le haut des dalles. Le projet sera poursuivi au début de l'été 2015.

Perrenoud, Jean-Paul Randin
Une bonne fréquentation et l'absence de frais d'entretien et d'investissement a permis de réaliser un bon résultat d'exploitation. Ce sont essentiellement les taxes perçues auprès des non-membres (groupes scolaires et autres, anniversaires, cours J+S, etc.) qui génèrent le bénéfice enregistré. La fréquentation hors gardiennage est en augmentation. Il y a eu 608 nuitées payantes en 2013.

Un éclairage LED est cours d'expérimentation. Le seuil de l'entrée a été refait. Un merci particulier aux Jeudistes pour la journée du bois.

En ce qui concerne les gardiennages, il faut relever que 12 week-ends n'ont pas trouvé de gardiens. Positivement, il faut relever l'excellent travail des gardiens bénévoles qui maintiennent la tradition et assurent la qualité d'accueil de notre cabane et son entretien régulier. Un très grand merci à eux et un appel à tous ceux qui hésitent à venir tenter l'expérience.

La Menée, Martine Jeanmonod
La cabane de La Menée a eu une légère baisse de fréquentation en 2013. Il y a eu 250 nuitées environ, ainsi que près de 200 passages. Depuis que la boîte à code a été posée pour la clé, il y a plus de groupes qui s'arrêtent à notre cabane.

Les Jeudistes ont, comme à Perrenoud, assuré la journée du bois durant l'automne.

Un système de câble chauffant reliant la citerne à la cuisine a été mis en place pour éviter le gel de l'eau dans la conduite.

Les Alises, Marie-Jo Diethelm
L'année 2013 a été une bonne année avec une augmentation de 68% de l'occupation sur l'année. 6 semaines ont été réservées ainsi que 5 soirées.

Suite aux dégâts de gel et d'eau de 2012, il a fallu constater que le revêtement du salon se soulevait. La dépose du nouveau revêtement, et la repose d'un nouveau revêtement insensible à l'humidité a été prise en charge par l'assurance.

Le Panorama, François Byrde
Le taux d'occupation des dernières années s'élève à 26%. Pour 2013, le produit des séjours représente environ CHF 5'000.-, en progression par rapport à l'année passée. Il reste cependant de la place pour une forte amélioration.

Un projet de renouvellement d'une partie du mobilier pour mieux mettre en valeur l'appartement a été lancé pour l'année 2014.

Conclusion
Je tiens à remercier tous les membres de la Commission pour leur disponibilité et leur engagement .

Nous voulons associer à ce rapport, Anne-Marie, notre gardienne de Bertol, et tous les gardiens de Saleinaz, de Perrenoud et de la Menée.

Finalement, un énorme merci à nos préposées et préposés qui assurent le bon fonctionnement des cabanes.

Commission de formation
Josep Solà

La commission de formation s'était fixée comme but en 2013 de réviser et d'articuler un nouveau programme de formation allant des cours base jusqu'au perfectionnement. Au final, la commission a coordonné la mise en œuvre d'un total de 13 cours:

CABANE BALTSCHIEDER

BIENVENUE - bien sûr aussi cet été - À TOUTES ET À TOUS!

Du **21 juin** au **28 septembre** 2014 (dépendant des conditions)
JOLANDA & TEAM (ancien Bertol/Sorniot)

Tél. cabane: +41 (0)27 952 23 65 - www.baltschiederklause.ch
(en-dessus de Visp/Ausserberg, au fond de la vallée de Baltschieder)

Amenez ce bon à la cabane et vous aurez un bon café gratuit

Cours	Participants en 2013	Responsable en 2013
Ski de fond	25	A. Geiser
Avalanches avancé	20	Y. Smith
Initiation cascade glace	11	J. Solà
Cours hiver	46	E. Fasel
Conduite course	8	C. Fama
Premiers secours	21	A. Ruchti
Escalade	37	L. Crotto
Escalade longues voies	6	F. Christe
Tech. Escalade	15	P. Habegger
Grimpe Alpine	12	J.B. Python
Cours glace	43	Y. Buchs
Lecture cartes	13	P. Bonvin
Initiation DVA	20	E. Fasel
TOTAL	**277**	

Le budget 2013 de la commission s'est élevé à un total de 7.6 journées de guide, permettant aux cours de «avalanches avancé», «hiver» et «glace» d'être encadrés par des guides de la section.

Une nouvelle stratégie de communication de la formation a été élaboré et publié sur le site web ainsi que dans le programme annuel.

La commission remercie les responsables des cours et tous les moniteurs pour leur engagement dans le travail de formation.

Commission des courses
Erich Tanner

Activités

L'ensemble des activités alpines de notre section se compose de courses et de cours. Dans le tableau récapitulatif qui suit, nous reportons la statistique des cours et courses effectuées et annulées en 2013.

Remarques sur l'année 2013

Les courses de notre section se sont déroulées sans accident majeur, merci à tous pour la bonne conduite des courses. Malgré le bon déroulement des courses nous avons dû nous séparer de deux chefs de courses de notre section. Katja Lehr et Mona Klein nous ont quittés lors de courses effectuées hors section. Elles ont perdu la vie dans des accidents en montagne, en pratiquant leur passion.

Depuis l'an passé, le nombre de courses au programme a sensiblement augmenté, de 146 à 178 courses. Cependant, 26 courses ont dû être annulées pour des raisons diverses.

La plus grande augmentation se trouve dans les activités diverses. Malgré plusieurs annulations de courses de ski alpinisme, je suis ravi de voir l'augmentation de sorties dans ce domaine. Les variations dans les autres disciplines sont moins importantes.

Les courses rajoutées pendant l'année ont bien trouvé leur place. Nous enregistrons au total 34 courses supplémentaires ce qui porte à 212 le

Statistique 2013

Type de course	Courses	Participants	Moyenne	Annulées
Divers	26	282	10.8	0
Cours	21	408	19.4	1
VTT	2	18	9.0	0
Total intermédiaire I	**49**	**708**	**14.4**	**1**
Ski de fond	1	9	9.0	0
Ski de rando	49	516	10.5	3
Ski alpinisme	18	131	7.3	8
Raquette	8	59	7.4	0
Cascade de glace	0	0	-	2
Total intermédiaire II	**76**	**715**	**9.4**	**13**
Alpinisme	23	134	5.8	3
Varappe	6	45	7.5	1
Rando	15	173	11.5	6
Rando alpine	6	68	11.3	2
Via ferrata	3	12	4.0	0
Total intermédiaire III	**53**	**432**	**8.2**	**12**
Total	**178**	**1855**	**10.4**	**26**
Courses ajoutées	**34**			

nombre total de courses proposées et à 186 celui de courses effectuées cette année.

Durant cette année du 150ème du CAS nous avons organisés 4 sorties ouvertes au public. Au total 78 participants ont bénéficié de cette opportunité.

Formation des chefs de courses
Plusieurs clubistes ont suivi une formation du CAS central:

- Eté I: Numa Courvoisier, Olivier Neumann, Nicolas Plumey, Lucie Wiget Mitchell & Léo Bélime (J+S)
- Eté II: Aurélie Luther
- Hiver II: John Park & Bastien Sandoz.

Félicitations aux membres ayant réussi avec succès une formation.

Remerciements
Je remercie tous les chefs de courses pour leur dévouement, le temps investi dans notre section, chaque participant pour sa participation et sa bonne humeur.

Commission des expéditions

Simon Perritaz

Année de deuil au sein de la commission des expéditions
Premier chef d'expédition de la Section neuchâteloise du CAS et membre des premières heures de notre commission, Ruedi Meier nous a subitement quittés. Ruedi le passionné aura marqué son époque au sein de notre section tant il se sera dévoué pour promouvoir l'alpinisme pour tous et à tous les âges.

Expédition pour 2015
Lancée en 2012, l'expédition prévue pour 2015 est en bonne voie de concrétisation et son chef, Mazal Chevallier a commencé de former son équipe.

L'objectif se situe en principe dans le haut massif de l'Ausangate, dans la Cordillera Vilcanota (région Cuzco) au Pérou. L'idée est de gravir plusieurs sommets en style alpin et si possible d'ouvrir quelques nouveaux itinéraires.

Archives
Après la mise en ligne sur le site Internet de notre section des pages dédiées aux mini-expés - travail de Heinz Hügli en 2012 - la commission veut poursuivre en 2014 le travail d'archivage initié par Ruedi concernant les anciennes expéditions.

Renouvellement des membres de la commission
La commission des expéditions a vu deux mouvements de ses membres en 2013. Philippe Aubert, délégué du comité, est remplacé par Cyrille Fama dans ce rôle.

Autre nouveau membre: André Geiser, ancien membre d'expéditions et représentant de la Fondation Louis et Marcel Kurz.

Commission des récréations
Thomas Zeller

L'année 2013 s'est caractérisée par le terme «courant normal». La composition de la commission est restée inchangée.

Notre stand à la Fête des vendanges nous a rapporté un bénéfice moyen de CHF 1100.- et a réuni nos membres autour de la soupe aux pois et d'un verre de l'amitié. Nouveauté: cette année notre soupe aux pois vendue durant la Fête des vendanges fut, pour la première fois, préparée à l'ancienne, sur un feu de bois durant toute une journée dans un chalet des montagnes neuchâteloises... une véritable soupe «faite maison».

Le banquet de fin d'année, combiné une dernière fois avec l'assemblé générale et la reconnaissance de nos jubilaires, s'est bien déroulée, et fut agrémenté par le chœur des Jeudistes fortement applaudi.

Mes remerciements vont à tous les membres de notre commission pour leur engagement et bonne humeur ainsi qu'au Comité pour son soutien à notre commission qui n'a pas de lien direct avec la grimpe, les peaux de phoques ou des piolets à glace.

Commission du 150ème anniversaire du CAS
Georges Boulaz

L'année 2013 a été marquée par le 150ème anniversaire du CAS.

Commission
Le 28 juin 2011, une commission a été constituée, composée de: Catherine Borel, Katja Lehr, Mohammed Boukhchacha, Jean-Claude Lanz, Claude Stettler, Georges Boulaz, président. Par la suite, deux autres membres sont venus en renfort: Jean-Louis Juncker et Etienne Uyttebroek.

Durant 2 ans, elle s'est réunie à 14 reprises. Ayant rempli et terminé son mandat, elle s'est auto-dissoute le 25 septembre 2013. Nous tenons ici à rendre hommage à Katja Lehr, victime d'une chute mortelle le 18 juillet 2013 lors d'une course au Gspaltenhorn.

Programme
Le programme des festivités: 4 conférences, 2 expositions, 4 courses

Les conférences
7 janvier 2013: Au Musée d'Histoire Naturelle (MHN): Podium de discussion, animé par Jean-Philippe Rapp sur le thème «Alpinisme d'hier et d'aujourd'hui» avec la participation de Yvette Vaucher, Ruedi Meier, Christelle Marceau et Jonas Jurt.

4 mars 2013: conférence de Frank-Urs Müller, sur le thème «Relations et organisations internes et internationales du CAS».

18 mai 2013: Au MHN Jean Troillet, a présenté différentes expéditions dans l'Himalaya.

3 juin 2013: Jürg Stüssi, présentation sur le thème «Les Alpes dans l'histoire suisse».

Les expositions

15 février au 15 août 2013: Participation à l'exposition «K2, partie d'échec en Himalaya».

18 et 19 mai 2013: organisation et encadrement d'ateliers lors de la Nuit des Musées au MHN.

12 avril au 17 mai 2013: patronage de l'exposition «Là-haut sur la montagne» du peintre Yvan Moscatelli.

Les Courses

20-21 juillet 2013: Cabane Monte-Leone

17-18 août 2013: Cabane de Susanfe et Haute-Cîme.

14-15-16 septembre 2013: liaison en VTT des cabanes CAS du Jura.

20 octobre 2013: Course des sections amies à la Cabane Perrenoud.

Présence dans les médias

1. Conférences de presse, au MHN le 12 décembre 2012 pour le lancement des festivités du 150ème, le 14 février 2013 pour l'ouverture de l'exposition «K2, partie d'échec en Himalaya».
2. Articles dans l'Express sur notre programme.
3. Flyers présentant notre section et son programme.
4. Rappels dans le journal Les Alpes.
5. Exposition à la librairie Payot en février-mars 2013.
6. Galerie avec les portraits d'anciens membres, coordonnée par Jean Michel.

Conclusion - Bilan

Notre section croît régulièrement. C'est avec beaucoup d'impatience que nous attendons le nouveau membre qui fera passer notre effectif à 2000.

Avec des courses de section surmultipliées, l'ALFA nouveau, une OJ super motivée, un groupe Féminin florissant, des Jeudistes conjuguant l'alphabet (A, B...), un Lundi-X nouvellement reconnu, le bilan 2013 est très réjouissant.

A vous tous... vont tous nos vifs remerciements pour votre engagement bénévole, pour votre disponibilité et pour venir partager avec nous, au sein de notre section, vos intérêts, envies et passions de la montagne.

Neuchâtel, le 4 avril 2014
Heinz Hügli
Président de la Section neuchâteloise du CAS

Les dames aux Rochats, 06.03.14

COMPTES 2013

	Comptes 2012	Budget 2013	Comptes 2013
Produits			
Cotisations	68’314.99	68’000.00	72’277.99
Produits titres et placements	16’157.60	10’000.00	14’210.90
Dons	-	-	378.50
Exploitation Stand Fête vendanges	2’676.05	1’000.00	1’156.05
Total produits	**87’148.64**	**79’000.00**	**88’023.44**
Charges			
Bulletin et programme des courses	23’286.80	23’000.00	24’096.85
Site Internet et frais informatique	4’450.30	5’000.00	10’081.70
Frais de banque et CCP	1’493.71	1’600.00	1’743.07
Annonces	-	-	248.85
Cotisations, dons	1’075.00	1’000.00	625.00
Assurances	322.00	350.00	290.50
Bibliothèque	941.00	800.00	514.00
Conférences	1’167.00	2’000.00	521.00
Frais assemblées	5’693.90	5’800.00	5’671.80
Comité	2’519.70	1’000.00	1’284.50
Frais ports, bureau, divers	838.25	1’000.00	1’138.55
Frais commissions et bénévoles	-	1’000.00	-
Délégations	-	300.00	-
Manifestations – invitations	2’492.42	2’500.00	2’459.60
Locations local archives	720.00	720.00	720.00
Frais entretien matériel	400.00	-	-
Cours & perfectionnement	2’150.00	4’000.00	2’220.00
Cours formation interne	4’162.20	4’500.00	4’844.00
Indemnités organisation courses	7’415.90	6’500.00	9’549.50
Subvention Jeunesse	5’000.00	5’000.00	5’000.00
Distinctions jubilaires	915.85	1’000.00	720.00
Frais divers	-	-	-
Frais cotisations	3’318.55	3’500.00	2’822.55
Impôts NE	2’935.10	3’000.00	3’754.50
Impôts VS	3’151.00	3’000.00	2’876.30
150ème	10’000.00	-	-3’087.20
Total charges	**84’448.68**	**76’570.00**	**78’095.07**
Excédent de recettes (-charges)	**2’699.96**	**2’430.00**	**9’928.37**

RÉSULTAT CABANES

		Comptes 2012	Budget 2013	Comptes 2013
Perrenoud	charges courantes	-10’416.75	-7’000.00	-6’545.71
	investissement	-1’907.25	-1’000.00	-
	produits	14’511.30	12’000.00	13’966.60
	transfert au fonds entretien	**2’187.30**	**4’000.00**	**7’420.89**
La Menée	charges courantes	-2’270.60	-4’500.00	-3’618.11
	investissement	4’214.00	-500.00	-1’158.80
	produits	-	6’500.00	4’093.00
	transfert au fonds entretien	**1’943.40**	**1’500.00**	**-683.91**

RÉSULTAT CABANES

		Comptes 2012	Budget 2013	Comptes 2013
Les Alises	charges courantes	-3’166.80	-3’500.00	-2’797.69
	investissement	-1’506.10	-500.00	-
	produits	4’617.02	4’500.00	5’590.50
	transfert au fonds entretien	**-55.88**	**500.00**	**2’792.81**
Bertol	charges courantes	-14’954.73	-11’000.00	-18’389.43
	investissement	-2’962.70	-28’500.00	-25’304.05
	produits	56’549.57	55’000.00	57’644.98
	transfert au fonds entretien	**38’632.14**	**15’500.00**	**13’951.50**
Saleinaz	charges courantes	-36’485.45	-40’000.00	-31’456.06
	investissement	-8’951.00	-15’650.00	-14’122.65
	produits	55’241.66	60’000.00	45’827.51
	transfert au fonds entretien	**9’805.21**	**4’350.00**	**248.80**
Panorama	charges courantes	-3’852.65	-3’500.00	-4’036.57
	investissement	-1’440.00	-500.00	-564.85
	produits	4’323.00	5’500.00	4’972.00
	transfert au fonds entretien	**-969.55**	**1’500.00**	**370.58**
Résultat cabanes		**0.00**	**0.00**	**0.00**

BILAN AU 31 DÉCEMBRE

Actifs			Passifs		
	2012	**2013**		**2012**	**2013**
Caisse principale	142.00	271.00	Passifs transitoires	49’078.58	39’791.90
Caisse Saleinaz	-	-	Casco	34’082.17	34’893.82
CCP 20-1896-2	130’961.59	143’830.61		83’160.75	74’685.72
CCP 17-74998-4 (Sal.)	154.29	2’484.40			
BCN c/22752.04	38’754.84	38’684.59	Fds entr. Bertol	90’592.02	104’543.52
Banque alternative	201’221.38	201’384.03	Fds entr. Saleinaz	305’704.29	305’953.09
UBS c/545115.M1W	14’110.28	24’071.26	Fds entr. Perrenoud	8’024.72	15’445.61
			Fds entr. Menée	20’975.07	20’291.16
	385’344.38	410’725.89	Fds entr, Les Alises	10’494.37	13’287.18
Impôt anticipé	5’760.60	8’246.75	Fds entr. Panorama	42’395.16	42’765.74
Actifs transitoires	4’903.65	2’590.00			
	10’664.25	10’836.75		478’185.63	502’286.30
Titres	432’771.00	451’896.00	Fds achat local	22’564.41	22’564.41
			Fds expédition	29’521.31	29’521.31
Marchand. Perrenoud	1’500.00	1’500.00	Fds concours escalade	2’035.45	2’035.45
Barryvox- tentes- mat.	1.00	1.00	Fds entraide membre	2’736.32	2’736.32
Mobilier des cabanes	1.00	1.00	Fds fluctuation titres	15’187.15	34’312.15
	1’502.00	1’502.00	Fds Dr. Clerc	22’500.00	22’500.00
			Fds Fritz Kunz	3’000.00	3’000.00
Cabane Perrenoud	1.00	1.00	Fds C.A. Michel	10’000.00	10’000.00
Cabane de la Menée	1.00	1.00			
Cabane de Bertol	1.00	1.00		107’544.64	126’669.64
Cabane de Saleinaz	1.00	1.00			
Panorama, Arolla	1.00	1.00	Fds réserve générale	158’696.65	161’396.61
Chalet Les Alises	1.00	1.00	Résultat	2’699.96	9’928.37
	6.00	6.00		161’396.61	171’324.98
Total	**830.287.63**	**874’966.64**		**874’966.64**	**874’966.64**

Nos cabanes ce mois

Cabane Perrenoud

4-5 mai	Mohamed Boukhchacha, tél. 078 739 20 12
17-18 mai	Jean-Paul & Hélène Randin, tél. 032 842 16 50 (samedi nettoyages de printemps)
24-25 mai	Mary-Jeanne Robert, tél. 032 852 01 91 ou 079 277 84 36

Chalet des Alises

3 mai	Mary-José Diethelm (nettoyage du chalet)
10-11 mai	Diego Albanese
17-18 mai	Georges Boulaz

Appartement d'Arolla

29 avril-3 mai	Complet

Perrenoud, 1419 m, 23 pl.
P : Jean-Paul Randin
T : 032 842 16 50
E : jpmhrandin@sunrise.ch

Bertol, 3311 m, 80 pl.
G : Anne-Marie Dolivet
T : 076 711 19 22
E : cabane.bertol@gmail.com

Alises, 1000 m, 10 pl.
P : Marie-Jo Diethelm
T : 032 853 43 74
E : hmncdiethelm@net2000.ch

Menée, 1292 m, 20 pl.
P : Martine Droz
T : 079 793 21 51
martinejeanmonod@net2000.ch

Arolla, 2000 m, 6 pl.
P : François Birde
T : 033 345 02 12
E : panorama.casne@gmail.com

Saleinaz, 2691 m, 48 pl.
P : Roger Burri
T : 032 835 23 91
E : cabane.saleinaz@gmail.com

Col du Pacheu, 22.02.14

Val Maira, 23.02.14

Schnierehörnli, 28.02.14

Section neuchâteloise

Club Alpin Suisse CAS
Club Alpino Svizzero
Schweizer Alpen-Club
Club Alpin Svizzer

Bulletin nº 6 - Juin 2014

BOISSONS VOEGELI

2034 PESEUX
info@voegeli-boissons.ch

pharmacieplus
centrale matthys
françoise et romaine matthys
rue de l'hôpital 13
2000 neuchâtel
t. 032 725 11 58

spagyrie
homéopathie
fleurs de bach

Domaine
Château de Vaumarcus

Châtenay
Depuis 1796
Vins et Mousseux de Neuchâtel

Bouvier Frères
1er Mousseux en Suisse

Caves Châtenay-Bouvier SA ▪ Route du Vignoble 27 ▪ CH 2017 Boudry
Tél. 032 842 23 33 ▪ Fax 032 843 02 69 ▪ info@chatenay.ch ▪ www.chatenay.ch

COMTESSE STORES

EXTÉRIEURS ET INTÉRIEURS
RÉPARATION TOUTES MARQUES

CORCELLES/NE TÉL. 032 731 84 77
NATEL 079 440 54 64

Bernard Küenzi
Artisan-cordonnier
Réparations et entretien de vos chaussures de:
Marche / Trekking / Grimpe
Grand choix de lacets – Produits d'entretien – Conseil
Un professionnel à votre service Cordonnier Bernard Küenzi
Place Coquillon 4, 2000 Neuchâtel, Tél. 032 724 20 30

Neuchâtel, juin 2014 N° 6, mensuel 87e année

BULLETIN DE LA SECTION NEUCHÂTELOISE DU CAS

Club Alpin Suisse, section Neuchâteloise, 2000 Neuchâtel. Site Internet : www.cas-neuchatel.ch.
Président : Heinz Hügli, Route des Nods 54, 2035 Corcelles, tél. 032 731 93 67, e-mail : heinz.hugli@unine.ch
Rédaction : Claudia Fama, Av. de la Gare 14A, 2013 Colombier, tél. 032 841 18 28, e-mail : claudia.fama@bluewin.ch
Gestion des membres : par e-mail : casne.membres@gmail.com
Impression : Imprimerie H. Messeiller SA, Saint-Nicolas 11, 2006 Neuchâtel, tél. 032 725 12 96
Compte de chèques postaux de la section (caisse générale) : 20-1896-2

Gestion des membres

Admissions

Membres individuels

- Blanc Vecchi Sonia, 1967, Cheseaux-sur-Lausanne (réactivation)
- Cousin Léo, 1986, Auvernier
- Debély Valérie, 1985, Les Hauts-Geneveys
- Delhove Baptiste, 1987, Villiers
- Guyomard Antoine, 1980, Bienne
- Hildebrand Gwénaëlle, 1975, Colombier
- Kramer Robert, 1966, Vevey (section supplémentaire)
- Schneider Simon, 1987, Cernier
- Thiébaud Tristan, 1991, Auvernier (réactivation)
- Umbricht Marie, 1978, Neuchâtel (réactivation)
- Zurcher Sylvain, 1982, Colombierl

Membres famille

- Mast Patrick, 1984, Villiers
- Delhove Odile, 1985, Villiers

Membres jeunesse

- Piguet Simon, 2006, Boudry
- Vecchi Maud, 1999, Cheseaux-sur-Lausanne

Christelle Godat

Délai ultime pour la remise à la rédaction des communications à paraître dans le prochain bulletin : **6 juin 2014**

Prochaine assemblée et conférence : **7 juillet 2014**

Couverture : Descente du Chasseral
Photo : Jean-Claude Schnörr

Du côté de nos cabanes

Ouverture de la Cabane Saleinaz
Samedi 14 et dimanche 15 juin 2014

Départ à 06h00 de Neuchâtel le samedi.
Deux volontaires sont encore recherchés.

Renseignements: Roger Burri, tél. 032 835 23 91.

Membres de notre section, venez découvrir ou redécouvrir cet été cette magnifique cabane de Saleinaz.

Une attention particulière vous y sera réservée!

Roger Burri, préposé

Expé 2015

Avancement du projet

Voici quelques nouvelles de la prochaine expédition dont l'organisation est maintenant bien lancée.

- L'équipe est formée: Christelle Marceau, Vincent Haller, Jonas Jurt, Martin Luther, Johan Martin, Axel Meyrat, Régis Meyrat et Mazal Chevallier.

La fine équipe de l'Expé 2015 presque au complet lors d'une sortie d'entraînement en terres jurassiennes inexplorées

- La période est confirmée pour l'été 2015.
- L'objectif exact fait encore l'objet de recherche et investigations et sera définitivement fixé au cours de l'été.
- Des informations sur la suite vous seront régulièrement communiquées.

Toute l'équipe est très motivée et se réjouit déjà de partir!

Mazal

PV assemblée générale de printemps

5 mai 2014

Le Vendée Globe de Dominique Wavre

Jean-Louis Juncker, préposé à la culture, a le plaisir de nous présenter son invité: le célèbre navigateur Dominique Wavre. Dominique a participé plusieurs fois au Vendée Globe, course en solitaire, sans escale et sans assistance, de 45'000 km réservée à l'élite des navigateurs. C'est de sa dernière participation qu'il nous parle ce soir avec, à l'appui, un film d'une vingtaine de minutes réalisé par la RTS. Il ne manque pas de relever les similitudes avec l'alpinisme extrême: quitter ses proches pour plusieurs mois, maîtriser les dangers, les pannes, les problèmes physiques (comme une côte fracturée le quatrième jour déjà!), affronter les éléments; dans les mers du sud, les vents peuvent souffler jusqu'à 120 km/h et les vagues atteindre une hauteur de 10 à 12 mètres. Grâce à son mental d'acier, son excellente préparation physique, son esprit de compétition et, bien sûr, le précieux soutien de Michèle, avec qui il a des contacts téléphoniques journaliers, et son voilier Le Mirabaud, admirablement bien préparé, Dominique a rallié les Sables d'Olonne après 90 jours de course. Il répond volontiers aux questions de l'assistance qui veut tout savoir sur le pilotage automatique, les hydro-générateurs, les plages de sommeil, la nourriture… Merci à Dominique de nous avoir fait partager cette magnifique aventure et bon vent pour les prochaines.

Salutations et ouverture de l'assemblée

Après cette passionnante conférence, plus de 65 membres sont encore présents pour assister à l'assemble générale de printemps. Notre président, Heinz Hügli, salue tout spécialement

CHAUSSURES SPORT
BOTTIER-ORTHOPÉDISTE diplômé
Avec nous vos pieds sont entre de bonnes mains
despland
Carte de fidélité
www.despland.ch
E-mail: francois.despland@net2000.ch
Tél. 032 846 12 46
Fax 032 846 27 46
2022 BEVAIX
P

Hermann Milz, membre d'honneur. Il excuse André Rieder, également membre d'honneur, malheureusement absent pour des raisons de santé. L'ordre du jour est accepté.

Communications du comité
Heinz rend hommage à Albert Reiser, décédé dans sa 59ème année de sociétariat. Concernant l'augmentation du dédommagement aux conducteurs (point soulevé lors de l'assemblée de mars), le comité a décidé de relever l'indemnisation de 40 à 50 centimes le kilomètre, dès le 1er janvier 2015. S'agissant du projet de salle d'escalade, C+ nous ont informés qu'il y avait deux oppositions et qu'ils étaient dans l'attente d'une séance de conciliation; ils restent optimistes mais doivent faire preuve de patience. La convention qui lie notre section à la halle d'escalade Magnet à Niederwangen a été renouvelée; merci à Simon Perritaz qui s'en est occupé (pour bénéficier d'une entrée à prix réduit, Fr. 18.-, les mardis et jeudis soirs, s'inscrire sur une liste et présenter sa carte de membre de la section). Les inscriptions sont ouvertes pour le traditionnel cours de sécurité et sauvetage à Moutier qui aura lieu les 27 et 28 septembre. Pour terminer, Heinz félicite les nombreux membres de la section qui ont participé à la Patrouille des glaciers 2014.

Accueil des nouveaux membres
Six personnes nous font le plaisir de se présenter.

Nomination des scrutateurs
Roger Burri et Francis Bonny sont désignés.

PV de l'assemblée générale du 16.11.2013
Heinz demande une rectification concernant la publication des avis mortuaires: une annonce sera publiée pour les membres d'honneur, les anciens présidents, les membres du comité et de commissions, ainsi que les membres victimes d'un accident lors d'une course officielle de la section. Pour le reste, le PV est approuvé avec remerciements à son auteure.

Rapport annuel 2013
Heinz tient à remercier tous les rédacteurs et s'excuse d'avoir dû parfois un peu raccourcir leurs rapports afin qu'ils puissent tous être publiés dans le bulletin de mai. Il rappelle que chaque responsable de groupe/commission a la possibilité de transmettre en tout temps à la rédactrice des informations à publier dans le bulletin mensuel. Les activités ont été importantes: reprise de l'ALFA, dynamisme des dames (souvent 2 courses par semaine), OJ en hausse, nombreuses courses des Jeudistes (en plusieurs groupes), sorties du nouveau groupe Lundi X. Il remercie les bénévoles pour leur engagement et leur disponibilité ainsi que tous les participants.

Comptes 2013
Pour le caissier, Cyrille Fama, l'année 2013 a été bonne puisque les comptes bouclent avec un bénéfice approchant les Fr. 10'000.-. Nous avons enregistré une hausse des recettes grâce aux cotisations des membres. Les charges ayant principalement augmenté sont des dépenses pour le site Internet et l'indemnisation des chefs de courses.

Rapport des vérificateurs de comptes
Les comptes ont été vérifiés par Claude Stettler et Nadia Hügli au domicile du caissier. Claude lit le rapport et propose de les accepter, de donner décharge au caissier et le remercie pour ce travail auquel il consacre de nombreuses soirées.

Approbation du rapport et des comptes
Le rapport annuel ainsi que les comptes sont soumis au vote et acceptés à l'unanimité avec remerciements et applaudissements.

Nomination des nouveaux vérificateurs
Pour l'exercice 2014, Nadia Hügli devient première vérificatrice et Carole Maeder-Milz, suppléante, fonctionnera comme deuxième vérificatrice. Une suppléante est désignée en la personne de Christine Favre. Pour conclure la partie officielle, le président remercie encore particulièrement tous les chefs de courses, les membres du comité, des commissions, les préposés et les gardiens de cabanes. En outre, il annonce que la section devrait passer le cap des 2000 membres en 2014.

Divers

Daniel Besancet, au nom des anciens présidents, remercie le comité pour le travail effectué. Jamais à court d'idées, il propose une sortie réunissant une délégation de chacun des différents groupes, à savoir la via ferrata du Moléson en nocturne le 16 août, suivie d'une fondue. Jean-Paul Randin annonce la journée de nettoyage à la cabane Perrenoud le 17 mai et rappelle que certains week-ends n'ont pas de gardien (voir calendrier sur le site). Les gardiennages sont une bonne occasion pour les nouveaux membres de participer aux activités de la section. Roger Burri annonce que la cabane de Saleinaz a pu être ouverte 11 jours avec Hans Diethelm (ouverture plus courte que prévue en raison des ennuis de santé d'André Rieder). Il a déjà reçu 80 réservations pour la saison d'été. L'ouverture aura lieu le 14 juin et il cherche encore quelques volontaires pour l'aider. Cet été, 5 nouveaux gardiens seront formés. Il promet en outre une récompense aux visiteurs de notre section (jusqu'à épuisement du stock). Jean-Bernard Python rappelle les cours de formation à venir en mai et juin: cours de glace, initiation et perfectionnement à la grimpe alpine. L'assemblée est close à 22h20. Prochain rendez-vous: le lundi 7 juillet 2014.

Pour le PV, Monique Bise

Courses – activités du mois

Colloque pour une course: les vendredis à 18h00 au Café des Amis, Quai Robert Comtesse 4, près de la patinoire de Neuchâtel. En règle générale, le départ des courses a lieu à Neuchâtel, l'endroit est choisi selon la course. En s'inscrivant à une course, on s'engage à y participer ou à signaler son renoncement au chef de course (lire les modalités en pages 7-8 du programme).

N°	Date-s	Type course	Descriptif	Chef-s de course
108	Sa 7 juin	Rd	Diemtigtal Turnen	Eric Rochat
109	Sa 7 juin	C	Cours d'initiation à la grimpe alpine	Léo Belime
110	Ve 13 juin	C	Cours de glace (installation des postes pour moniteurs)	Aline Renard, Cédric Singele
111	Sa 14 - Di 15 juin	Div	Ouverture Cabane Saleinaz	Roger Burri
112	Sa 14 - Di 15 juin	C	Cours de glace et alpinisme	Aline Renard, Cédric Singele
113	Sa 21 - Di 22 juin	SkA	Dammastock 3630 m	John Park, Emmanuel Onillon
114	Sa 21 - Di 22 juin	C	Perfectionnement grimpe alpine	Jean-Bernard Python
115	Sa 21 - Di 22 juin	A	Combin de Corbassière	Albertino Santos
116	Di 22 juin	E	Mont Oreb Voie into the wild	Florence Christe, Numa Courvoisier
117	Sa 28 - Di 29 juin	A	Pointe de Mourti	Numa Courvoisier, Ludovic Crotto-Migliett

Lexique des abréviations

A *Alpinisme* – ***Ass*** *Assemblée* – ***Csc*** *Cascade de glace* – ***Com*** *Commission, rencontre* – ***C*** *Cours* – ***Div*** *Divers*
E *Escalade* – ***RdA*** *Rando alpine* – ***Rd*** *Rando pédestre* – ***Raq*** *Raquettes* – ***SkA*** *Ski alpinisme* – ***SkF*** *Ski de fond*
SkP *Ski de piste* – ***Sk*** *Ski de rando* – ***Sbd*** *Snowboard* – ***Th*** *Soirée thématique* – ***Spl*** *Spéléo* – ***Fer*** *Via Ferrata* – ***VTT*** *VTT*

Samedi 14 et dimanche 15 juin:
Galtigentürme, Pilatus et camping
Notre camp de base sera le très joli Camping de Giswil sur les rives du Lac de Sarnen.
Le but du week-end est d'atteindre le sommet du légendaire Pilatus. Après avoir pris le train depuis Alpnachstadt, nous marcherons de Esel (2119 m) jusqu'à Tomlishorn (2128 m), le long du chemin panoramique.
Selon le niveau des participants, nous pouvons grimper sur la crête qui relie le Galtigentürme I-IV, pour rejoindre le train à Mattalpplatte.
Équipement: Tout pour camper dans la bonne humeur, matériel d'escalade, maillots de bain pour savourer l'eau fraiche du Lac de Sarnen.
Org. John Park, tél. 079 507 62 41 & Lucie Wiget Mitchell, tél. 079 504 26 30.

Construction d'igloos
Samedi 8 et dimanche 9 mars 2014
Org. Edouard Fasel & John Park

Alors voilà... Samedi 8 mars, journée de la femme, jour anniversaire de ma petite nièce de 1 an... c'est un réveil laborieux... Mais pourquoi se réveiller si tôt, c'est un samedi quoi!... Les garçons traînent un peu et devant nos ptit dej respectifs… On fait le bilan de notre journée à venir... bon les filles de Sarah ne seront pas là, il fait beau, il faut appeler ma nièce pour son anni et pour la journée de la femme? On trouvera un truc, c'est sûr! Et puis, ...c'est l'aventure de se lancer pour construire un igloo... en Suisse!?... Ben oui dans le canton de Neuchâtel même!... Alors c'est décidé, ça va être rigolo… on se lance.

Etienne, mon plus grand, à mes notes de destination élaborées par Edouard, on contacte aussi Tom-Tom notre bon pote des expéditions vers des lieux inconnus. Et ma voiture de «Oui-Oui à la montagne» pleine comme un œuf, c'est parti! Sur le chemin, on découvre les bords du lac après Neuchâtel... jamais vus! En tous cas de jour!!! et finalement juste cette route pour aller au «Cerisier», c'est déjà toute une aventure!

Les discussions vont bon train dans la voiture. «Mais enfin Maman, tu vois cette herbe dégagée partout... si on ne trouve pas de glace comment on va faire un igloo...?» Bonne question, je ne sais pas quoi répondre, je propose qu'on construise des cabanes dans les arbres comme alternative... on trouvera sûrement un truc à faire!... Presque au Cerisier, ça s'emmêle, Edouard parle de métairies et je suis devant un embranchement... pour l'une il faut aller à gauche, pour l'autre il faut aller à droite... Pfff entre les deux, mon cœur balance, Tom tom est largué...

Rôtisserie
LA CHARRUE



Unique dans la région:
Viande sur le gril au feu de bois

Vivianne Mentha & Werner Bolliger
2063 Vilars
Tél. 032 852 08 52

Et là, telle une bonne fée, une dame blonde en voiture avec sa famille s'arrête et me regarde... puis me lance ... «Heu Hélène? Tu viens au WE ALFA?...» Ouf, on se retrouve au rdv du Cerisier… sans trop avoir compris comment on était arrivé là!... 2ème surprise, le chef des spaghettis, John Park vient nous accueillir... Ça commence bien: on est au bon endroit avec des gens sympas, le responsable de notre repas du soir est là aussi et autre grande surprise... la neige! Il y a de la neige sur ce sentier...! Ca ne peut pas mieux commencer!

Les garçons sortent leur matos... raquettes et sacs à dos pour le WE... Surprise, personne n'est en raquettes… et tout le monde est en ski de rando… qu'à cela ne tienne, on se lance aussi à l'ascension... comparant les bénéfices des skis par rapport aux raquettes... on croise quelques cabanes sur le chemin et ce ne sont jamais les bonnes... un peu lassés de se sentir patauger avec des raquettes… ben oui ça ne glisse par trop... et une fois arrivés sur la crête, les garçons enlèvent les raquettes arguant que c'est très bien sans!...

Et puis finalement cette balade est un peu longue... Alors quelques grenouilles de notre autre copain Haribo en bouche et hop la... les semelles chauffent et voilà Etienne et Gaston dopés!... ben oui, au bout, il y a le pique-nique!... Le panorama est fabuleux du blanc partout et de la neige, des sommets enneigés autour de nous… il fait un temps extra… on a même trop chaud!! Finalement on arrive en vue de la Métairie de l'Isle!... et les premiers courageux sont déjà arrivés! Un immense tronc d'arbre nous inspire pour se poser là et attendre les autres participants…

Et enfin, le tant attendu moment du pique-nique... d'un seul coup, ça s'agite sur les injonctions d'Edouard... on sort des tables et des bancs de l'étable... ça prend forme ce moment de pique-nique!!! Et là, tous bien rangés par famille, nous prenons place autour de la table de banquet improvisée... et là...c'est la farandole de pique-nique, chacun avec ses habitudes de consommations... saucisses au pain, pain maison et lard, carottes, sandwiches de la boulangerie... d'un coup, les Wigets sont encore plus super sympathiques pour Etienne et Gaston. Ils proposent des chips sorties tout droit d'un paquet Enoorme!... et là ça va encore mieux!... On fait tous connaissance, l'occasion de se raconter un peu… d'où on vient, comment on est arrivé là…

Un fois les estomacs satisfaits, c'est parti pour… les igloos... alors donc finalement on va les construire ces fameux igloos!... Mais comment ça marche?... Plein de curiosité et de questions, Etienne, Gaston et moi... nous nous approchons du «terrain d'igloo»... bien sûr on est un peu embarrassés... et là, on se fait repérer par Edouard qui nous coache sur la construction d'un igloo... on se retrouve en équipe à s'organiser avec Isabelle et «Philou». La fine équipe s'organise: chacun son boulot!

Attention!!

* Il y a le préparateur de carrière: le grand fils Park aux skis tasseurs.
* Le carriériste: Philou qui découpe les blocs et les décolle du sol.
* Les colmateurs: Etienne et Gaston...
* Le chef de chantier: Edouard.
* Les livreuses de bloc, colmateuses et autres…: Isabelle et moi...

Une vraie ruche autour de nous et de partout! Ça s'active et ça papote, ça rigole aussi… Pas

le temps de regarder à côté!... De temps en temps, Lucie vient nous prendre en photo... Et au bout de quelques heures... on ouvre les yeux et chaque famille à son igloo, un vrai village Igloo vient de sortir de la neige!... Et ben non, Edouard n'a pas d'igloo… pas acceptable alors on s'active pour l'aider à se créer un petit nid douillet... bon ça ressemble un peu à un caveau... à vin bien sûr mais Edouard est ravi et nous aussi... on devient efficace dans la construction des igloos... on améliore notre technique!

On est tous fiers de nos réalisations… incroyable ce boulot! L'apéro est bien mérité. On est un peu mouillés, alors c'est le Haro sur la métairie… il y a peut-être de la chaleur là-haut! Et quoi? Qu'est-ce qu'on y découvre? Un Poêle qui chauffe la pièce... trop top! Ni une ni deux, on investit le poêle et on le décore comme un arbre de Noël de nos chaussettes, gants et chaussures, sous le contrôle du patron de la métairie qui rappelle souvent les règles de sécurité... Les pieds nus et la mine réjouie... on se retrouve attablés… les enfants d'un côté et les grands de l'autre... Après l'apéro... C'est bientôt l'heure de manger... Trop bien, les spaghettis arrivent comme par magie… John souriant nous sert une assiette fort appétissante… et ensuite, c'est l'invasion des caquelons avec la fondue fumante... Mhhh... quelle ambiance! On commence à avoir bien chaud dans cette salle de banquet!... Les discussions vont bon train... on est bien!

Et puis c'est le retour aux Igloos... un peu d'appréhension… On va vraiment dormir dans ces igloos? On installe les couchages et ça discute de qui dort où et comment et pour faire pipi ça se passe où et quelle lumière... hum hum...
On s'installe dans nos sacs et on attend... Et ben c'est pas mal cette ambiance! Il fait bon, on est bien et finalement un peu fourbu d'avoir manipulé de la neige toute la journée... On s'endort comme des pierres. Isabelle n'est pas à la maison-igloo mais elle ne devrait pas tarder!?

Le matin, le réveil est un peu dur... On a dormi par intermittence, le sol n'était pas bien plat et on se retrouve tous collés les uns aux autres... un peu coincés... Etienne s'est battu avec son tapis de sol et a rencontré une gouille dans la nuit. Gaston a glissé contre la paroi et est un peu mouillé, Isabelle a sorti toute sa garde-robe de montagnarde dans la nuit pour éprouver la résistance au froid! Pas grave, on est tous ravi de notre aventure... une nuit dans cet igloo!... Incroyable! Le matin, Lucie vient croquer nos portraits, reporter sans frontières de la vie reculée d'un village igloo!

Très vite on se retrouve devant un petit déjeuner gargantuesque... le cake au citron de Jocelyne, le pain de Lucie, la tresse d'Edouard et les confitures maison de Lucie... en somme encore une occasion de goûter les préférences de chaque famille!... Les discussions vont bon train sur les expériences de la nuit... et les autres weekends ALFA à venir... C'est le dernier weekend d'hiver mais il y aura des weekends d'été... qui vient et quand? Et puis c'est le programme de la suite du weekend qui s'annonce… recherche ARVA, DVA...

Nous nous éclipsons pour préparer la semaine à venir, la semaine de camp de ski d'Etienne... Nous partons les yeux remplis d'étoiles et encore tout surpris de notre aventure. Dans la voiture sur le chemin du retour, mon copilote est passé en mode automatique et Gaston répond aux abonnés absents… C'est l'heure de la sieste!...

Merci beaucoup à vous tous pour votre accueil si chouette, merci de nous avoir fait partagés ces moments avec vous et à bientôt pour de nouvelles aventures!

Hélène, Etienne & Gaston

Organisation de jeunesse

Du samedi 7 au lundi 9 juin:
Escalade de blocs
Pas besoin d'aller à Rockland pour trouver une multitude de blocs, la Suisse en offre pour tous les goûts: petits ou gros, fastochs ou méga durs, techinco-fino ou brutus, bleu pomme ou vert marin, polis ou malhonnètes... de tout on vous dit!
En plus c'est un excellent entrainement pour le pan!
Coût: 100.-
Org. Pascal, tél. 079 478 72 54 ou pascalrenaudin@bluewin.ch.

Samedi 14 et dimanche 15 juin:
Escalade alpine - Susten
Informations auprès du guide ci-dessous. Pour les curieux, je vous conseille cet article palpitant intitulé «Col du Susten - entre gorges profondes et tunnels»: www.myswitzerland.com/fr-ca/col-du-susten.html

Boucherie - Charcuterie - Traiteur de la Béroche
J. et N. Matthey
Viande de la région
Médaille d'argent «Jambon de campagne»
Rue du Temple 29
2034 Saint-Aubin
Tél. 032 835 20 02
Fax 032 835 22 86

Coût: 100.-
Org. Yann Smith, tél. 079 665 80 29 ou smithburger@bluewin.ch & Léo.

Samedi 28 et dimanche 29 juin:
Perfectionnemet Alpin, Le Luisin
Perfectionnez votre musculature grâce à ce stage de culturisme alpin, au-dessus du lac de Salanfe et son barrage qui fuit. Tentez la directissime japonaise ou la variante tchéquoslovaque et parvenez en moins de deux (ndlr. deux jours) à ce beau petit sommet.
Coût: 100.-
Org. Jed, tél. 079 257 77 21 & Christian.

Du lundi 7 au vendredi 11 juillet:
Semaine d'Alpes à Gelmer
Nous allons découvrir la belle région de Gelmer, entourée d'arêtes sauvages et de sommets en neige et glace.
Au programme:
Des courses d'arête, par ex. Gelmerhörner.
Des voies de une à plusieurs longueurs dans un très beau granit.
Initiations à la glace et au rocher (technique et sauvetage).
De beaux sommets comme Tieralplistocks (3382 m), Diechterhorn (3389 m), Ofenhorn (29 43 m), Gwächtenhorn (3214 m) et tant d'autres.
Les places sont limitées! Coût: 400.-.
Délai d'inscription: 15 juin!
Org. Benno Treier, guide, tél. 078 720 89 14 ou info@voyagevertical.ch.

Schnaps

Pas de colloque, renseignements et inscriptions auprès de l'organisatrice ou sur le Site du CAS.

Vendredi 6 juin: Le Gasteretal et ses sabots de Vénus, T1, T2
Eggeschwand (1194 m), Waldhus (1358 m), possibilité de rejoindre Waldhus avec le bus, station des sabots de Vénus, puis montée à Selden (1537 m) et Heimritz (1635 m) retour à Eggeschwand, possibilité de reprendre le bus à Selden ou Waldhus.
Pour le bus, s'inscrire au plus tard le **mercredi 4 juin.**
Org. Jacqueline Moret, tél. 032 842 21 79 ou 079 690 22 42, jacqueline.moret@hotmail.com & Eliane Meystre, tél. 032 853 32 77 ou 079 543 41 43, eliane.meystre@bluewin.ch.

Jeudi 12 juin: Marche, T1
Org. Eliane Meystre, tél. 032 853 32 77 ou 079 543 41 43, eliane.meystre@bluewin.ch.

Jeudi 12 juin: Le «Tapis d'Orient», Le Schilt, Crête des Boveresses, Crêt du Soleil, Porte des Enfers, T3
(Passages avec chaînes), à partir de la gare de La Heutte (déplacement en voiture ou en train à préciser).
Itinéraire varié, ↗ / ↘ 700 m, 5 heures.
Altitude maximum 1300 m.
Org. Monique Girardier, tél. 032 842 12 68 ou 079 388 89 71, monique.girardier@bluewin.ch.

Mardi 17 juin: Doldenhornhütte (1915 m) T2, T3 (un très court passage)
Montée et descente par 2 sentiers différents.
↗ / ↘ 740 m, 5.30 heures.
Org. Jacqueline Moret, tél. 032 842 21 79 ou 079 690 22 42, jacqueline.moret@hotmail.com.

Vendredi 20 juin: Marche, T1
Org. Eliane Meystre, tél. 032 853 32 77 ou 079 543 41 43, eliane.meystre@bluewin.ch.

Jeudi 26 juin: Marche, T1
Org. Eliane Meystre, tél. 032 853 32 77 ou 079 543 41 43, eliane.meystre@bluewin.ch.

Vendredi 27 juin: Fründenhütte (2562 m), T3

↗ / ↘ 1075 m, 6 heures.
Org. Odile Rames, tél. 032 731 83 80 ou 078 758 07 46, ramodile@gmail.com.
Jeudi 3 juillet: Col du Grand-Saint-Bernard, Ferret, par la Fenêtre de Ferret (2395 m) et les lacs de Fenêtre, T2
↗ 360 m, ↘ 1100 m en pente douce, 5 heures.
Org. Jacqueline Moret, tél. 032 842 21 79 ou 079 690 22 42.

Jeudi 3 juillet: Marche, T1
Org. Eliane Meystre, tél. 032 853 32 77 ou 079 543 41 43, eliane.meystre@bluewin.ch.

Jacqueline Moret

Sentier des Adonis
Vendredi 11 avril 2014
Org. Jacqueline Moret-Scheidegger

La légende raconte qu'Adonis fut abandonné à sa naissance dans un buisson de myrte. Aphrodite, déesse de l'amour, le recueillit. Quelques années plus tard, au cours d'une journée de chasse, un sanglier blessé tua le jeune éphèbe. La déesse éplorée laissa couler autant de larmes que son protégé avait perdu de gouttes de sang. De chacune jaillit un adonis de printemps.

Cependant, l'adonis de printemps n'est pas un dieu grec, mais une extraordinaire fleur, originaire des lointaines steppes russes, et qui ne fleurit qu'en Valais. Le parcours de cette randonnée nous permet de découvrir une fleur relativement rare, d'un jaune éclatant, et elle s'épanouit entre début avril et mai.

De nombreux sentiers pédestres sillonnent le coteau. Nous avons choisi de partir depuis Charrat-Fully. A mentionner, et fait rarissime, un élément masculin, Pierre, fait partie de la troupe. Dès le départ de notre randonnée, des panneaux explicatifs permettent de découvrir la géologie, l'histoire et l'agriculture de la région. A l'approche de la colline de Vison, nous apercevons les premières touffes d'adonis surgissant de l'herbe sèche et qui illuminent le coteau. Depuis cette hauteur, la vue sur la plaine du Rhône et les cimes est époustouflante. Quel plaisir pour les yeux! Nous pouvons voir depuis ici que la récolte des asperges dans la vallée est en plein essor.

Après une halte photo, nous continuons notre montée, d'abord en traversant prés et vignes, ensuite en forêt, pour arriver à Mayen Moret, où nous nous installons confortablement pour le piquenique, tout en profitant du panorama.

Un sentier parfois abrupt, nous mène jusqu'à une ferme, La Rosé. En grimpant sur une petite bute en dessus d'une falaise, nous trouvons en présence de toutes sortes de fleurs,

entre autre les orchis à odeur de sureau et les oxytropis veloutés.

Nous continuons notre route jusqu'à Sapinhaut à 900 m d'altitude. A partir de ce village, nous entamons la descente vers Saxon. Nous passons parfois par des forêts et plus bas, le chemin nous conduit à travers un verger d'abricotiers en fleurs.

Peu avant d'arriver à Saxon, s'élevant sur un contrefort, nous visitons la tour bien conservée des ruines du château de Saxon. Nous montons au sommet par un escalier en colimaçon à l'intérieur de la tour pour contempler le paysage qui se trouve à nos pieds.

En attendant le train à Saxon, les unes vont à la quête d'asperges du Valais, les autres s'installent dans un restaurant pour déguster un verre de Petite Arvine.

Un grand merci à Jacqueline M. pour l'organisation de cette randonnée dédiée aux fleurs.

Doris Weber

Découvrez le monde à pied

Du voyage découverte au grand trekking, en petits groupes francophones

Brochure sur demande

Tirawa

Rue du Petit-Chêne 28
1003 Lausanne
021 566 74 91

www.tirawa.ch

Lundi 16 juin: Randonnée au Napf, rando pédestre, T2
Environ ↗ 500 m et ↘ 400 m.
Environ 3 heures de montée et 2.30 heures de descente.
06h33 Train à Neuchâtel; 07h07 Arrivée à Berne; 07h37 Départ de Berne; 08h11 Arrivée à Trubschachen; 08h13 Bus pour Fankhaus (arrivée à 08h23).
De Fankhus montée au Napf par Leen, Buechli, Höchstullen et Grüebli.
Descente sur Menzenberg par Gmeinalp, Oberwaldegg et Oberlehn.
Retour en bus de Menzberg à 16h40 pour Menznau à 17h00; train 17h05 pour Wolhusen à 17h11; 17h15 pour Berne à 18h26; Berne 18h53 et arrivée à Neuchâtel à 19h27 (possibilité des mêmes horaires une heure plus tôt selon le timing de marche).
Pique-nique, boissons, bâtons de marche si besoin.
Train et bus: 45.- avec ½ tarif.
Cartes Escholzmatt 244 et Willisau 234.
Rendez-vous à 06h20 dans le hall de la gare de Neuchâtel.
Org. Nadia Hügli, tél. 078 806 90 94 & Catherine Borel, tél. 078 792 42 16.

Lundi 23 juin: Dent d'Oche 2222 m, France, rando alpine, T4
Environ 5 heures de randonnée avec 1000 m de dénivellation.
En voiture (320 km A+R) par Düdingen jusqu'à La Fétiuère au-dessus de F-34500 Bernex.
Prendre euros et carte d'identité.
De la Fétiuère au Refuge, 2.40 heures, Dent d'Oche, 20 min. (déconseillé aux sujets au vertige). Pique-nique en route.
Retour au Refuge, 20 min, La Fétiuère, 1.45 heure. Pas de traversée envisagée. Le refuge est fermé.
Retour à St-Blaise vers 20h00.
Coût: env. 40.-
Rendez-vous à 06h30 au parking du port de St-Blaise.
Org. Jacques Isely, tél. 079 680 79 83 & Nadia Hügli, tél. 078 806 90 94.

Des Pléiades à Châtel-St-Denis par le lac des Joncs
14 avril 2014
Org. Catherine Borel et Claude Stettler

Un récit a demandé Catherine… alors le voilà, à chaud. S'il est bon parfois de laisser reposer, je crains que si j'applique cette façon de faire, le récit ne voie pas le jour.

Combien? 17 participants.
Comment? En train: moyen de transport agréable, vue superbe sur les bords du Léman et au retour sur les vignes du Lavaux.

Un café? Le resto de la Gare des Pléiades fermé, pas d'établissement public en vue, c'est aux Pives, maison de vacances, que la propriétaire nous a offert Nescafé et thé.

Le parcours? Une première étape nous emmène de la gare des Pléiades, par Lally, le marais des Tenasses, presque sec, quelques restes de neige, Fontanna David, la passerelle Fégire, - petit pont de métal et de bois - que nous atteignons le Lac des Joncs. C'est un plan d'eau montagnard de grande profondeur datant de plus de 5000 ans. Site protégé, il est inscrit dans

l'inventaire fédéral des sites de reproduction de batraciens d'importance nationale. Le lac abrite diverses espèces végétales et animales rares et menacées. Nous avons été témoins que le nombre de batraciens est promis à une belle augmentation pour l'inventaire 2014. C'est au bord du lac que nous avons pique-niqué.

Une deuxième étape: Nous sommes revenus sur nos pas pour emprunter un chemin à flanc de coteau nous menant au plateau de la Bria surplombant la bruyante autoroute A12 et la ville de Châtel-St-Denis. Nous avons fait halte à la Chapelle du Scé ou Notre Dame de l'Espérance et avons admiré ses vitraux réalisés par Yoki. De là, nous sommes descendus sur la localité, par ses fermes puis par ses quartiers résidentiels, pour rejoindre le centre-ville et enfin la Gare. Il nous restait 5 min. avant de monter dans le train et à défaut de meringues toutes crémeuses, nous nous sommes payé un super Magnum.

Les sommets? Au départ, nous avons pu admirer la Tour d'Aï, les Dents du Midi, puis plus à l'est la Cape au Moine, le Vanil des Artses, la Dent de Lys et au nord-est, le Teysachaux, prolongement du Moléson, au loin, la chaîne de Jura.

La météo? Très agréable, printanière.
La végétation? Les Pléiades est le pays des narcisses et malgré la saison avancée, nous n'en avons vu que le feuillage. Primevères officinales, hépatiques, anémones et bien d'autres jolies petites fleurs bordaient notre chemin. Les cerisiers sauvages nous ont souvent fait lever les yeux au ciel pour les admirer.

L'équipe? Sympa. Les G.O.? Super sympas. En conclusion une course toute réussie. Merci aux deux organisateurs.

Le coin des Jeudistes

Chaque jeudi deux courses sont proposées (A & B) auxquelles peuvent s'ajouter une ou plusieurs courses spéciales.
Un programme spécifique est prévu pour chacune des courses. Ce programme peut être adapté au dernier moment si la situation l'exige. Dans ce cas le chef de course est chargé de la communication.
La course B propose toujours un «parcours allégé» pour ceux qui le souhaitent.
Les Ainés (PM) sont invités à rejoindre la course

Route des Graviers 19 - CH-2012 Auvernier 032 731 45 66 - info@carrosserie-auvernier.ch
50 ANS
CARROSSERIE D'AUVERNIER
P. GROSJEAN & M. ABPLANALP
www.carrosserie-auvernier.ch

B pour partager le repas de midi (par un itinéraire à leur convenance).
Dès que possible, ils communiquent directement leur nombre au restaurant (Le N° de tél. figure sur le bulletin).

5 juin: Course A, B & PM:
Journée des Jeudistes romands
08h00 Les Gollières, en voiture jusqu'aux Planchettes.
08h30 Arrivée au parking du pavillon des Planchettes.
Le café nous est offert au pavillon.
Après un court briefing, nous marcherons selon détails ci-dessous.
«A la découverte du haut des Côtes du Doubs». Parcours A: 2.30 heures, Parcours B: 2 heures, Parcours PM: 45 min.
Repas de midi: La soupe et le café sont offerts par les organisateurs. L'apéritif est offert par la ville de La Chaux-de-Fonds.
Une courte partie officielle suivra.
Les chorales d'Yverdon et de Neuchâtel se produiront pour le plus grand plaisir de tous!
Prendre avec soi: pique-nique, verre, assiette ou bol et des services. Possibilité d'acheter des boissons sur place.
Une très belle journée en perspective et l'occasion de renouer des liens d'amitié, d'échanger des souvenirs et partager nos expériences.
Org. Pierre Steudler, des «mercredistes» de la Chaux-de-Fonds, tél. 032 968 81 78, Robert Thiriot, tél. 079 830 65 82 & Guy Quenot, tél. 032 842 12 88.

12 juin: Course A: Tour du Lac St Point, T1, T2
07h30 Robinson.
Déplacement en voiture jusqu'au lac St Point, café en route (en Suisse).
Tour du lac à pied, distance 19 km.
Temps total 5 heures, dénivelé 375 m.
Pique-nique (sans abri) en route.
Pas de difficulté.
Org. Samuel Suter, tél. 032 725 62 94 ou 076 341 83 61 & François Perrin, tél. 032 753 80 37 ou 079 561 56 10.

Course B: Nidau et les corrections des eaux du Jura. T1, T2
08h15 Gare de Neuchâtel
08h37 Départ en direction de Bienne, de préférence dans le dernier wagon.
09h08 Arrivée à Bienne.
A pied au Standboden pour le café, ensuite par le bord du lac et le canal de la Thielle au Château de Nidau pour visiter l'exposition permanente consacrée aux corrections des eaux du Jura. Continuation à pied jusqu'au lieu du pique-nique, à l'endroit où l'Aar sort du lac de Bienne. Possibilité de repli en cas de pluie. L'après-midi, retour à la gare de Bienne en suivant les rives de l'Aar et ensuite de la Thielle. Temps de marche: max. 3 heures, «à plat».
Chacun prend son billet «aller et retour «depuis sa gare de départ.
Org. J.-J. Bürki, tél. 032 753 48 90 ou 079 433 33 73 & Michel Kohler, tél. 032 724 63 44 ou 079 817 32 26.

19 juin: Course A, B & PM: Journée des contemporains 1924, 1934 et 1944
08h30 Place de parc du téléski du Crêt du Puy.
Déplacement à la Buvette du Crêt du Puy 200 m plus haut, pour le café.

Course A, T1, T2: A pied en direction de la Combe Biosse, la Métairie de Dombresson, la Métairie de l'Ile, Chuffort, Clémesin, Crêt du Puy.
Responsable: Jean-Paul Ryser, tél. 079 559 04 81 & ?

Course B, T1: Tour de Sareyer par le Pâquier, le Côty, le haut des Planches, Villiers, Clémesin, Crêt du Puy.
Responsable: Jean-Pierre Besson, tél. 079 719 62 54 & ?

Les PM peuvent nous rejoindre directement à la buvette et marcher à plat jusqu'au Bas de Clémesin.
Pour tout le monde, retour à la Buvette vers12h30 pour l'apéro et le repas.
Org. Jean-Francis Mathez, tél. 032 853 53 49, Jean-Paul Ryser, tél. 079 559 04 81 & Jean-Pierre Besson, tél. 079 719 62 54.

26 juin: Course A: Seehorn (2282 m), Diemtigtal, T2, T3
Position: 601736 / 157290
07h00 La Mottaz. En voiture jusque au P Seeberg 1750 m, en 1.30 heure (distance env. 105 km).
Péage 10.- par voiture pour la route privée Zwischenflüh, P Seeberg.
Très belle région, riche flore et faune en juin-juillet. Vue impressionnante sur les Préalpes et Alpes depuis le sommet. Possibilité de prendre un bain frais dans le lac au pied du Seehorn après la descente.
Temps de marche total: env. 5 heures, dénivellation: ↗ / ↘ 600 m.
Pique-nique en route.
Org. Jürg Franz, tél. 032 846 13 51 ou 079 812 69 14, email: juerg.franz@gmx.ch & Jean-Claude Lalou, tél. 078 810 26 90.

Course B: La Ferme Modèle, Le Château Rose, T1
09h00 Malvilliers, La Croisée.
En voiture à la Ferme Modèle, parking, café (tél. 032 931 15 16). A pied au Château Rose (Balleau) (tél. 032 931 10 40) par le Belvédère, Les Recrettes, La Saignotte, repas. Retour aux voitures.
Temps de marche total: max. 3 heures (env. 2+1), dénivelés: ↗ / ↘ 200 m.
Org. Gilbert Jornod, tél. 032 725 62 67 ou 079 510 74 73 & Michel Kohler, tél. 032 724 63 44 ou 079 817 32 26.

Du 1er au 3 juillet: Course spéciale: 3 jours sur le Sentiero Lago di Lugano
Rando en montagne, T3
Course spectaculaire sur des chemins de crêtes dominant le lac de Lugano et le lac Majeur.
Une flore remarquable.
L'Eglise Santa Maria degli Angeli de l'architecte Botta.

- Mardi: 07h10 Gare de Neuchâtel.
- En transports publics jusqu'à Alpe Foppa, 1530 m. A pied à la Capanna Tamaro, 1867 m, au sommet du Monte Tamaro, 1962 m.
- Mercredi: de la Capanna Tamaro au Monte Lema, 1620 m, en transports publics jusqu'à Cimadera. Montée à pied jusqu'à la cabane Pairolo, 1347 m.
- Jeudi: de la Capanna Pairolo au Monte Brè, 925 m, descente en funiculaire.

Retour prévu à Neuchâtel à 20h32.
En 3 jours: 15 heures, 30 km, ↗ 2000 m, ↘ 2200 m.
Détails et inscriptions sur le site CAS jusqu'au **24 juin**.
Org. Jacques Isely, tél. 079 680 79 83 & Werner Frick, tél. 079 633 31 12.

3 juillet: Course A: La Tourne, Tablette, Noiraigue, Champ-du-Moulin, Chambrelien, T1, T2
07h40 Gare CFF Neuchâtel.
En bus postal jusqu'à La Tourne,
Café à l'Hôtel de la Tourne.
Repas de midi au Restaurant de la Truite à Champ-du-Moulin.
Retour à Neuchâtel en train depuis Chambrelien.
Temps de marche total: 5 heures, ↗ 430 m, ↘ 875 m.
Bâtons recommandés.
Depuis Neuchâtel: Prendre carte 24h, ½ tarif, 3 zones (10, 11 et 30) pour Fr. 7.20.
Chacun adapte sa carte selon son endroit de départ.
Org. Edgar Renaud, tél. 032 730 55 21 ou 079 450 75 25 & Georges Crevoisier, tél. 032 725 27 06 ou 079 458 69 85.

Course B: Les méandres de l'Aar depuis Zollikofen, T1
Plus de détails sur le prochain bulletin.

Participation avril 2014

3 avril: 73 part.
Course A: Fleurier, Les Planes / La Clinchy, Couvet: 35

Course B: Les rives de la Basse Areuse: 32
PM: Les rives de la Basse Areuse
(avec la course B): 6

10 avril: 62 part.
Course A: Fribourg, Avenches: 34
Course B: Vaumarcus, Provence: 22
PM: 6

17 avril: 54 part.
Course A: Amsoldingen, Spiez, Visite de l'église romane de Spiez: 21
Course B: Cortaillod, Bevaix, Cortaillod: 28
PM: Bevaix avec la course B: 5

24 avril: 57 part.
Course A: Berthoud et ses environs par la Via Jacobi: 31
Course B: Schwartzwasserbrücke: 18
PM: au dessus de Gorgier: 8

Robert Thiriot

Bunderspitz, 2546 m
Samedi 15 février 2014
Org. Rolf Eckert

Je propose le récit d'une course sur un autre sommet que prévu (l'Albristhorn trop pentu par un degré d'avalanche marqué), organisée par un autre chef que prévu (Monsieur Eckert, remplaçant au pied levé), honorée par moins d'inscrits que prévu (trois malades), bénie d'une météo bien plus clémente que prévue, sur une neige plus souple que prévu. Je crois n'avoir pas prévu, en 1979, de refaire cette sortie, sinon j'aurais gardé mes notes d'antan. Entre tradition et évolution du CAS, tout fut idéalement équilibré en ce samedi de foehn pour garantir un succès aux cinq participants.

Prendre le café à une Stammtisch, conservativement bernoise, chercher le parking de Margelibrügg sur une application androïde (banlieue d'Adelboden), passer devant le guide en queue-leu-leu pour contrôle du barryvox (sorry: du DAV), attaquer la pente grâce aux cales dorénavant amovibles (l'usine Diamir est dans la région), reprendre son souffle après nonante minutes près du chalet 1755 (sur la CN en papier), conclure la phase finale à flanc de coteau (extra, ces bâtons télescopiques) et rallier au pas du montagnard la croix du sommet.

Photographier le paysage avec un téléphone (ah?), se tutoyer entre clubistes encore inconnus le matin même (salut Thierry, Corinne, Jérémy, Rolf, Bernard), analyser la performance sur GPS (3.30 heures pour un dénivelé de 1345 m, soit 384 m/heure), énumérer les sommets alentour, enlever les peaux (quoi, sans colle?), croquer un Toblerone (aussi bernois qu'il y a trente-cinq ans), rechausser les skis d'un simple clic (cool, plus de courroie), suivre l'organisateur dans les meilleures pentes de descente, savourer la guidance du ski contemporain, relaxer un bon moment au soleil de l'alpage, étudier les zones de protection pour retrouver la voiture sans ennui.

Boire un pot à une Stammtisch (une autre), calculer le coût de la journée sur une application androïde (une autre), désigner un rapporteur de course, reprendre la route adéquate grâce à l'écran interactif (même la limitation de vitesse s'affiche au fur et à mesure, pratique), échanger quelques propos (ou somnoler si on est derrière) avant de quitter, sur le parking, de fort sympathiques camarades. Oh: la tradition faisant toujours achever le récit par: «un grand merci à l'organisateur», évolution et intégration me font conclure: «Wir danken dir, Rolf».

Bernard Huguenin

Sortie Télémark
Samedi 15 février 2014
Org. et super moniteur: Eric Soller

Les amateurs: Nadine Honegger, Katherine Swann, Claudine Jornod, Fabrice Aubert, Jérôme Wieser, Catalin Starica, Patrice Renaud.

Le petit groupe de (futurs) télémarkeurs se retrouve au local de location de skis des Savagnières, véritable caverne d'Ali Baba où chacun va rapidement trouver son bonheur.

Un petit échauffement, plus ou moins gracieux selon les participants, et nous voici fin prêts pour prendre un premier téléski. Démonstration de virage par Eric… ça a l'air très simple… mais finalement, notre tour venu…ça ne l'est pas du tout! Le groupe comporte quelques «champions» qui sont très à l'aise avec les mouvements de base (ils ont déjà une séance à leur actif!) et quelques «champions en devenir» qui peinent à oublier leurs réflexes de skieurs alpins. Une montée jusqu'au sommet de la station et nous voici

déjà en train d'attaquer une piste bien raide… Les genoux et les quadriceps sont mis à rude épreuve et les virages sont émaillés de chutes, heureusement plus risibles que dramatiques. Les plus vaillants finissent les genoux ligotés par une cordelette tandis que les bleus essaient tant bien que mal d'écarter toujours et encore ces mêmes genoux! Petit à petit, les progrès se font sentir avec une agréable impression d'avoir enfin saisi le mouvement clé… Il est temps d'effectuer une pause pique-nique.

La reprise s'annonce un peu plus douloureuse: les premières courbatures se font sentir! Les meilleurs prennent leur envol et vont skier entre eux tandis que le reste de la troupe, tel des cannetons effarouchés, suivent «papa» à la trace! Quelques chutes, crampes et douleurs musculaires diverses plus tard… nous mettons un terme à cette magnifique journée d'initiation autour d'une boisson chaude. Seuls muscles qui ont fonctionné sans faille: les zygomatiques!

Un tout grand merci à Eric pour la transmission de son savoir et sa grande patience ainsi qu'à tous les participants pour leur excellente humeur pas même entamée par les nombreuses chutes. L'esprit «talons libres» a fait des émules!

Claudine Jornod & Patrice Renaud

Semaine seniors au Val Maira
Du 23 février au 2 mars 2014
Org. Jacques Isely & Eric Jequier

Départ avec un soleil radieux. Un premier arrêt café est fixé à Bourg-St-Pierre. Amicales retrouvailles, nous sommes 13 participants et, à mon étonnement, le sujet des discussions n'est pas les futures randos de rêve, mais la route à suivre pour rejoindre le Val Maira. Nos organisateurs Jacques et Eric ont imprimé et distribué la dernière version de la carte Michelin et, oh surprise, une nouvelle bretelle d'autoroute A33 vers Cuneo apparait. Pas encore sur les cartes des chauffeurs, elle tient la vedette. Faut-il l'adopter ou sortir de l'A6 plus au Nord? Bref, avec tous les avis entendus, les chauffeurs sont un peu stressés (toutes les belles limos sont pourtant équipées d'un GPS!).

Bon, nous repartons pour le prochain poste: un Autogrill d'autoroute près d'Ivrea pour manger un panini grillé. Pour certains, gros coup de nostalgie en pensant au bon petit resto familial de Varzo de l'an dernier. Après ce tout de même assez bon casse-croûte et avec l'A33 toujours au centre des préoccupations nous attaquons l'ultime tronçon. Finalement chacun choisi sa sortie d'autoroute et, avec l'aide conjuguée des aides chauffeurs, de M. Michelin, de Mlles Garmin et Tom-Tom, excusez du peu, tout le monde arrive sans problème à l'hôtel Le Marmotte à Acceglio entre 16h45 et 17h15!

Premier repas et déjà c'est le coup de cœur. Chaque soir cinq plats au menu avec de multiples spécialités piémontaises y compris le typique Bagna Cauda. Tout cela après l'apéritif accompagné de charcuteries et fromages locaux!!! Pour apprécier le tout, les Barbera, Dolcetto, Nebiolo d'Asti et d'Alba coulent à flots. Sans oublier, parfois, le génépi maison.

En grande forme... nous attaquons notre première rando avec nos deux guides: Pierre, alsacien chamoniard d'adoption et Enrico, valdotain. Au départ ils confondent le S (senior) de la semaine avec un E (élite). Les rumeurs dans le groupe ne tardent pas et, comme aujourd'hui le pouvoir est à la rue, les chefs s'adaptent vite au rythme S. Ce bon pas ne change plus pour toute la semaine et

nous apprécions beaucoup la bonne humeur et les compétences de nos guides qui œuvrent avec une belle complicité.

Les conditions sont très bonnes et les chutes peu nombreuses. A croire que, comme pour les grands crus, la technique des participants se bonifie avec l'âge! Les mélèzes articulés, type piquet de slalom, mis en place par Pierre sont peut-être aussi une explication.

Vendredi, après une traversée par le Bric Boscosso, nous arrivons à Marmora, à l'Hôtel Croce Bianca, pour y passer nos deux dernières nuits. Eric et Guy, malheureusement un peu grippés ce jour, nous attentent déjà sur place, l'air un peu "bizarre". Explication: ils ont découvert la vue personnelle que l'hôtelier a de la chambre à deux lits. Parfois les lits sont superposés, parfois ils se rapprochent pour faire place à un troisième! Dès l'arrivée de Pierre la situation se normalise avec la réquisition de chambres dans le charmant hôtel Ceaglio d'à côté. A part cela, la cuisine et l'ambiance sont aussi excellentes avec Yvan et sa famille, propriétaires de l'hôtel, dans ce très pittoresque village.

Le Val Maira et ses nombreuses vallées latérales offrent des possibilités de randos exceptionnelles. Neige transformée au début, brouillard et neige mercredi, 50 cm de poudreuse pour les derniers jours, au final c'est 6 jours de courses magnifiques, très variées, pour environ 6700 m de dénivelé.

Un grand merci à Jacques et Eric pour cette organisation impeccable et à tous les participants pour la très bonne ambiance qui a régnée durant toute la semaine, sans oublier notre animateur François, spécialiste en meubles Ikea! Une pensée encore pour Alexandre que nous avons quitté dans un état de santé préoccupant, heureusement bien accompagné par notre Dr. Willy. Un rapide rétablissement pour toi, Alexandre!
Maurice, rapporteur... temporaire!

Maurice Fallet

Le Mont de l'Arpille
Mercredi 5 mars 2014
Org. Christelle Godat

La journée s'annonce belle, parsemée de quelques nuages. Départ d'un parking au-dessus des Crottets. A quatre participants, aucune difficulté d'organisation. Un petit groupe soudé jusqu'au sommet. Première halte sur un plateau, auprès d'un des chalets de l'alpage de l'Arpille pour se désaltérer.

Arrivée au sommet à 2085 m. Magnifique vue sur le Glacier du Trient, Le Combin et le Catogne. Belle descente dans une neige poudreuse à souhait et très agréable. L'alpage de l'Arpille rejoint, petite halte pour un pique-nique. Nous décidons ensuite de compléter notre course par un second sommet, au Nord Est du Mont de l'Arpille.

La seconde descente se déroule également dans une neige poudreuse, devenant toutefois quelque peu plus lourde.

Nous profitons de l'ensoleillement et du temps nous restant pour s'adonner à un exercice de recherche au moyen du DVA. A tour de rôle, chacun peut profiter du savoir et des précisions de Christelle. Puis descente jusqu'au parking.

Très belle journée en petit groupe convivial. Un grand merci à Christelle pour son organisation.

René Phocas

Initiation 3, Wildhorn, 08.03.14

Nos cabanes ce mois

Cabane Perrenoud

31 mai-1er juin	Claudine Maumary, tél. 032 753 42 88 ou 077 410 53 73
7-8 juin	Bernard Huguenin, tél. 032 731 84 46 ou 078 815 21 53
14-15 juin	Susanne Michel, tél. 032 731 41 17 ou 079 657 77 16, rés. 10 pers.
21-22 juin	Louis Bardet, tél. 032 841 36 59
28-29 juin	Nicolas Plumy, tél. 076 204 61 43

Chalet de la Menée

31 mai-1er juin	Martine Droz (nettoyages de printemps)
20 juin	Bernard Huguenin
28-29 juin	Valérie Jeanmonod

Chalet des Alises

7-9 juin	Carmen Diaz
21-22 juin	Raphaëlle Probst
28-29 juin	Brigitte Collioud

Cabane de Saleinaz

14-22 juin	Roger Burri, tél. 032 836 23 91
22-29 juin	Jean-Daniel David, tél. 032 842 17 36 ou 079 257 14 72
29 juin-6 juillet	Bernard Huguenin, tél. 032 731 84 46 ou 078 815 21 53

Perrenoud, 1419 m, 23 pl.
P : Jean-Paul Randin
T : 032 842 16 50
E : jpmhrandin@sunrise.ch

Bertol, 3311 m, 80 pl.
G : Anne-Marie Dolivet
T : 076 711 19 22
E : cabane.bertol@gmail.com

Alises, 1000 m, 10 pl.
P : Marie-Jo Diethelm
T : 032 853 43 74
E : hmncdiethelm@net2000.ch

Menée, 1292 m, 20 pl.
P : Martine Droz
T : 079 793 21 51
martinejeanmonod@net2000.ch

Arolla, 2000 m, 6 pl.
P : François Birde
T : 033 345 02 12
E : panorama.casne@gmail.com

Saleinaz, 2691 m, 48 pl.
P : Roger Burri
T : 032 835 23 91
E : cabane.saleinaz@gmail.com

Métairie de Gleresse, 06.03.14

Construction d'igloos, 08.03.14

Wildhorn, 8-9.03.14

Champex, 15-16.03.14

Section neuchâteloise

Club Alpin Suisse CAS
Club Alpino Svizzero
Schweizer Alpen-Club
Club Alpin Svizzer

Bulletin nº 7 - Juillet 2014

DOMAINE de MONTMOLLIN
Auvernier – Neuchâtel

Grand-Rue 3 – 2012 Auvernier – Tél. 032 737 10 00
info@domainedemontmollin.ch – info@domainedemontmollin.ch

pharmacieplus
centrale matthys
françoise et romaine matthys
rue de l'hôpital 13
2000 neuchâtel
t. 032 725 11 58

spagyrie
homéopathie
fleurs de bach

BUREAU DES GUIDES – ÉCOLES D'ESCALADE

Verti Neuch

www.vertineuch.ch

Cascade de glace | Escalade | Freeride | Haute montagne | Rando raquettes | Rando ski | Via ferrata | Expéditions | Formations

COMTESSE STORES

EXTÉRIEURS ET INTÉRIEURS
RÉPARATION TOUTES MARQUES

CORCELLES/NE TÉL. 032 731 84 77
NATEL 079 440 54 64

Bernard Küenzi
Artisan-cordonnier
Réparations et entretien de vos chaussures de:
Marche / Trekking / Grimpe
Grand choix de lacets – Produits d'entretien – Conseil
Un professionnel à votre service Cordonnier Bernard Küenzi
Place Coquillon 4, 2000 Neuchâtel, Tél. 032 724 20 30

Neuchâtel, juillet 2014 N° 7, mensuel 87e année

BULLETIN DE LA SECTION NEUCHÂTELOISE DU CAS

Club Alpin Suisse, section Neuchâteloise, 2000 Neuchâtel. Site Internet: www.cas-neuchatel.ch.
Président: Heinz Hügli, Route des Nods 54, 2035 Corcelles, tél. 032 731 93 67, e-mail: heinz.hugli@unine.ch
Rédaction: Claudia Fama, Av. de la Gare 14A, 2013 Colombier, tél. 032 841 18 28, e-mail: claudia.fama@bluewin.ch
Gestion des membres: Patrick Berner, Chanée 6, 2016 Cortaillod, tél. 078 767 03 97, e-mail: casne.membres@gmail.com
Impression: Imprimerie H. Messeiller SA, Saint-Nicolas 11, 2006 Neuchâtel, tél. 032 725 12 96
Compte de chèques postaux de la section (caisse générale): 20-1896-2

Gestion des membres

Admissions

Membres individuels

- Achard Justin, 1990, Neuchâtel
- Fallet Jean-Paul, 1952, La Vue des Alpes
- Frick Christophe1975, Montezillon
- Gretillat Christiane, 1946, St-Aubin-Sauges
- Merkt Janine, 1936, Neuchâtel
- Pascarella Alexandre, 1983, Neuchâtel (transfert de la section des Diablerets)
- Pierard Isabelle, 1967, Cortaillod
- Regazzoni Didier, 1965, Bevaix
- Renuncio, Natacha, 1975, Neuchâtel
- Winkler Pascal, 1972, St-Blaise

Membres famille

- Ferrari Natacha, 1982, Cormondrèche
- Lorenzana Juan, 1976, St-Imier
- Michäel Baudin, 1985, Lignières
  Aurélie Rossé, 1984
- Solange Cetlin, 1970, Neuchâtel

Patrick Berner

Délai ultime pour la remise à la rédactrice des communications à paraître dans le prochain bulletin: **4 juillet 2014**

Prochaine assemblée: **1er septembre 2014**

Couverture:
Rappel à la Pierre qu'Abotse
Photo: Charles Robert-Charrue

Assemblée mensuelle

Du lundi 7 juillet 2014 à 20 heures, Faubourg de l'Hôpital 65, Neuchâtel

Aventure cycliste au pays de Fidel
A vélo, 5 membres de la section découvrent un coin du Cuba d'aujourd'hui. Avec Albertino, André, Dominique, Doris & Heinz

The Scottish Islands Peaks Race
Dominique Gouzi nous fait vivre sa participation à ce biathlon d'un style très british: une compétition entre teams composés de marins et de coureurs d'orientation dans les îles situées au large de la côte ouest de l'Ecosse.

Ordre du jour:

1. Salutations et ouverture de l'assemblée
2. Communications du comité
3. Réception des nouveaux membres
4. Divers

Bibliothèque

Guides d'escalade

2 nouveaux guides d'escalade sont à dispositions des membres:

Plaisir West
Edition Filidor, 2011

Plaisir Jura
Edition Filidor, 2011

L'auteur Jürg von Känel était bien connu des grimpeurs, débutants ou confirmés, pour décrire des voies d'escalades «plaisir».

Ces guides contiennent une sélection de belles voies de grimpe.

Bien du plaisir... et en quittant l'endroit pensez à reprendre vos déchets, la faune vous en sera reconnaissante.

Adrien Ruchti

Exposition

«Himalaya Report» au Musée Alpin

Jusqu'au 26 juillet 2015

L'exposition anniversaire «Helvetia Club» appartient à l'Histoire depuis la fin du mois de mars. Le Musée alpin abrite dès le 25 avril tout ce que l'on doit savoir sur l'alpinisme à l'ère des médias: «Himalaya Report» fait toute la lumière sur les grandes histoires de la conquête des plus hauts sommets et sur l'accompagnement médiatique des expéditions, de 1902 à 2015.

Cette grande saga est accompagnée de manifestations approfondissant le sujet (davantage d'informations sur le site www.alpinesmuseum.ch).

La rédaction

Avec nous vos pieds sont entre de bonnes mains
CHAUSSURES SPORT
BOTTIER-ORTHOPÉDISTE diplômé
despland
Carte de fidélité
www.despland.ch
E-mail: francois.despland@net2000.ch
Tél. 032 846 12 46
Fax 032 846 27 46
2022 BEVAIX
P

Courses – activités du mois

Colloque pour une course: les vendredis à 18 heures au Café des Amis, Quai Robert Comtesse 4, près de la patinoire de Neuchâtel. En règle générale, le départ des courses a lieu à Neuchâtel, l'endroit est choisi selon la course. L'inscription pour une course est un engagement à y participer ou à signaler son renoncement au chef de course (lire les modalités en pages 7-8 du programme).

N°	Date-s	Type course	Descriptif	Chef-s de course
118	Sa 5 - Lu 7 juil.	A	Aiguilles Dorées Traversée intégrale arêtes	Ludovic Crotto-Migliett, Eric Maillard
119	Sa 12 - Di 13 juil.	A	Schalihorn (3974 m)	Jean-Claude Lanz, Christine Favre
120	Sa 19 - Di 20 juil.	A	Dent de Tsalion et Aiguille de la Tsa	Philippe Nussbaum, Mélanie Favre
121	Sa 19 - Di 20 juil.	A	Dom, voie normale par le Festjoch	Bernhard Spack
122	Sa 19 - Di 20 juil.	A	Les Courtes Traversée	Ludovic Crotto-Migliett, Sébastien Gerber
123	Sa 26 - Di 27 juil.	A	Pigne d'Arolla	Adrien Ruchti, Heinz Etter
124	Sa 26 - Di 27 juil.	A	Weissmies Traversée S-NW	Nicolas Plumey

Lexique des abréviations

A *Alpinisme –* ***Ass*** *Assemblée –* ***Csc*** *Cascade de glace –* ***Com*** *Commission, rencontre –* ***C*** *Cours –* ***Div*** *Divers*
E *Escalade –* ***RdA*** *Rando alpine –* ***Rd*** *Rando pédestre –* ***Raq*** *Raquettes –* ***SkA*** *Ski alpinisme –* ***SkF*** *Ski de fond*
SkP *Ski de piste –* ***Sk*** *Ski de rando –* ***Sbd*** *Snowboard –* ***Th*** *Soirée thématique –* ***Spl*** *Spéléo –* ***Fer*** *Via Ferrata –* ***VTT*** *VTT*

Samedi 5 et dimanche 6 juillet:
Arpelistock et Geltenhuette
09h00 Départ de Neuchâtel.
Depuis le Lauenersee (1380 m), nous remonterons la belle vallée du Gälte. Nous dénicherons un coin propice pour casser la croûte le long de la rivière.
Nuit avec demi-pension (mais sans ronfleurs!) à la Geltenhütte (2000 m) pour se remettre d'aplomb.
Et attaquer avec une ardeur retrouvée les pentes qui mènent à l'Arpelistock (3036 m).
Environ 4.30 heures depuis la cabane.
Un baudrier est nécessaire pour assurer les enfants en cas de besoin dans les passages raides.
Org. Emmanuel Onillon & John Park, tél. 079 507 62 41.

Les Fourches → Couvet

Dimanche 11 mai 2014
Org. John Park & Emmanuel Onillon

Comme il était censé pleuvoir des cordes, six familles et un clandestin nommé Biff se sont repliés au centre sportif de Couvet.

Pique-nique et retrouvailles au menu, John a sauvé Biff d'une mort certaine au relais. Certains ont fini la séance sportive tout mouillés d'eau chlorée.

Voilà pour cette fois, à tout bientôt.

Loan, Noëlle, Raphaël & Biff

Organisation de jeunesse

Samedi 26 et dimanche 27 juillet:
Canyoning Bas Valais
Annulé
Les personnes intéressées à faire une sortie canyon prennent directement contact avec l'organisateur.
Sébastien Grosjean, tél. 079 282 82 47, sebastiengrosjean@hotmail.com & Vincent.

Groupe féminin

Pas de colloque, renseignements et inscriptions auprès de l'organisatrice ou sur le Site du CAS.

Jeudi 3 juillet: Grand bisse de Lens, T2
↗ 120 m, ↘ 270 m, 5.15 heures, altitude maximum 1100 m, 17 km.
Org. Jacqueline Moret, tél. 032 842 21 79 ou 079 690 22 42, jacqueline.moret@hotmail.com.

Jeudi 3 juillet: Marche, T1
Org. Eliane Meystre, tél. 032 853 32 77 ou 079 543 41 43, eliane.meystre@bluewin.ch.

Lundi 7 juillet: Cabane Balmhorn (1955 m), T3
↗ / ↘ 600 m, 4 heures.
Pour personnes non sensibles au vertige.
Org. Jacqueline Moret.

Mercredi 16 juillet: Ploumachit (Montana), Loèche-les-Bains, T3
↗ 600 m, ↘ 980 m, 5.30 heures, altitude maximum 1980 m, 17 km.
Org. Jacqueline Moret.

Jeudi 24 juillet : Col du Grand-St-Bernard, Ferret par la Fenêtre de Ferret (2695 m) et les lacs de Fenêtre, T2
↗ 360 m, ↘ 1100 m en pente douce, 5 heures.
Org. Jacqueline Moret.

Du mardi 29 au jeudi 31 juillet:
Course spéciale: 3 jours sur le Sentiero Lago di Lugano, rando en montagne, T3
Course spectaculaire sur des chemins de crêtes dominant le lac de Lugano et le lac Majeur. Une flore remarquable.
L'Eglise Santa Maria degli Angeli de l'architecte Botta.

- **Mardi**: 07h10 Gare de Neuchâtel.
  En transports publics jusqu'à l'Alpe Foppa, 1530 m.
  A pied à la Capanna Tamaro, 1867 m, au sommet du Monte Tamaro, 1962 m.
- **Mercredi**: de la Capanna Tamaro au Monte Lema, 1620 m, en transports publics jusqu'à Cimadera.
  Montée à pied jusqu'à la Capanna Pairolo, 1347 m.
- **Jeudi**: de la Capanna Pairolo au Monte Brè, 925 m,
  Descente en funiculaire.
  Retour prévu à Neuchâtel 20h32.

En 3 jours: 15 heures, 30 km, ↗ 2000 m, ↘ 2200 m.
Org. Mary-Jeanne Robert, tél. 032 852 01 91 ou 079 277 84 36, mary-jeanne.robert@bluewin.ch.

Jacqueline Moret

Bovernier, Champex, Orsières

Vendredi 20 mai 2014
Org. Jacqueline Moret

Grâce aux cartes journalières récoltées par Jacqueline M. et Ida la troupe a été nombreuse pour la découverte, pour certaines, des Gorges du Durnand construite en 1877 et rénovée en 1987.

Une petite montée de 30 min le long du Durnand nous conduit à l'entrée des gorges. Nous gravissons les 330 m le long de galeries

Rôtisserie
LA CHARRUE

Unique dans la région:
Viande sur le gril au feu de bois

Vivianne Mentha & Werner Bolliger
2063 Vilars
Tél. 032 852 08 52

aménagées sur 1 km en admirant cette faille sauvage et impressionnante où l'eau règne en maître avec pas moins de 14 cascades.

Nous continuons en appréciant la douceur des chemins forestiers variés, des pâturages et des lisières fleuries. Lors d'une hésitation quant à la direction à suivre nous rencontrons d'aimables hôtes valaisans qui nous offrent l'apéritif.

Rassurées quant à l'itinéraire nous poursuivons vers le Plan de l'Au, Champex d'en Bas et Champex d'en Haut en traversant des forêts de myrtilliers en fleurs… avis aux amateurs!

Après 919 m de montée nous pique-niquons au bord du lac de Champex à l'abri du foehn. La descente jusqu'à Orsières est vite expédiée, 600 m, et entrecoupée de moment de vrai régal pour les yeux devant des prairies très colorées. Nous terminons autour d'un verre de l'amitié offert gracieusement par notre chère présidente et organisatrice.

Merci à toi Jacqueline pour cette randonnée et pour ta générosité.

Les 13 valeureuses randonneuses

Lundi 14 juillet: Refuge de Chalin, rando pédestre, T3

Environ 05.45 heures de marche avec 990 m de montée et autant de descente.
06h45 Rendez-vous au parking du port d'Auvernier, derrière la carrosserie.
Montée de Chindonne puis Dent de Valerette, Dent de Valère, Arête du Dardeu et arrivée au refuge de Chalin. Pique-nique et retour en prenant sous la Dent de Valère, chalet de Valère et Chindonne.
Coût: env. 28.- sur la base de 264 km et de quatre personnes par voiture.
Org. Roland Rahier, tél. 079 637 14 45 & Ruth Monard, tél. 079 425 67 74.

Dimanche 20 et lundi 21 juillet: Wildhorn, alpinisme, F

- **Dimanche**: 09h20 Rendez-vous dans le hall de la gare de Neuchâtel.
  Départ 09h34 Neuchâtel, Lausanne, Sion en train. Sion, Anzère en bus, Anzère. Pas de Maimbré en téléphérique.
  Pas de Maimbré, Cabane des Audannes en env. 2 heures.
  Nuit, repas du soir et petit déjeuner à la cabane des Audannes.
- **Lundi**: Cabane des Audannes, Wildhorn, Cabane Wildhorn, Iffigenalp en 7 à 8 heures. Iffigenalp, La Lenk en bus. La Lenk, Zweisimmen, Bern, Neuchâtel en train.
  Pique-niques pour les deux repas de midi.

Course d'alpinisme facile mais qui demande des connaissances de base, par exemple cours de glace.
Equipement d'alpinisme: baudrier, mousquetons à vis, prussik, sac à viande, ampe frontale.
Org. Adrien Ruchti, tél. 079 791 01 88 & Albertino Santos, tél. 079 275 13 59.

Lundi 28 juillet: Col de Balme depuis Le Peuty, rando pédestre, T2

07h00 Rendez-vous au parking du port d'Auvernier, derrière la carrosserie.
Déplacement en voiture, 156 km, environ 2 heures.
Montée depuis Le Peuty (1328 m) au col de Balme (2204 m) par le Pré de la Rue et les Herbagères en 2.45 heures. Descente par l'alpage de Catogne et les Tseppes en 2 heures.
Pique-nique en cours de route.
Coût: env. 32.- sur la base de 312 km et de quatre personnes par voiture.
Org. Jean-Paul Randin, tél. 079 777 94 09 & Werner Frick, tél. 079 633 31 12.

Randonnée Jura de Laufon à Vicques par le Rétemberg

10 mars 2014
Org. Nadia Hügli & Claude Stettler

C'est un groupe de 15 personnes qui part de Neuchâtel pour cette balade des «Lundi-X» dans le Jura. Arrivés à Laufon, après un petit café, nous suivons la Birse jusqu'à la gare de Bärschwil et remarquons tout un coin de nivéoles. Nous évitons le Roti Flue et prenons la direction du Hof Wasserberg. Le chemin nous amène à la Bärschwiler Jagdhütte, un joli coin pique-nique où une famille ratisse les alentours et ramasse tous les déchets, même les mégots... propreté assurée.

Nous admirons un paysage de collines boisées. Des panneaux didactiques nous informent sur la formation de ce paysage et des différentes couches géologiques. Nadia nous traduit et résume ces informations durant la minute culturelle. Devant nous le Rétemberg, notre point culminant, que nous atteignons en 30 minutes. Le pique-nique bienvenu est tiré des sacs devant la maison des Amis de la nature de Vicques. L'ambiance est excellente, le soleil brille, c'est la journée des femmes et Malgo titille un peu nos quatre hommes en leur offrant des bonbons équivoques... Rires et plaisanteries...

Nous descendons ensuite vers Vicques dans le Val Terbi par un chemin un peu raide. Dans ce village, une magnifique église a été construite de 1958 à 1961 par l'architecte fribourgeois Pierre Dumas. Le coulage du toit fût un évènement national: 27 heures de travail ininterrompu pour le coulage des sommiers du toit posés sur 3 points seulement. Les vitraux coulés dans le béton sont de B. Schorderet. Côté est, couleurs rouges et oranges dominants, ils représentent les mystères glorieux du Christ; côté ouest, couleurs bleues et vertes, les mystères douloureux et la mort de Jésus. Un rafraîchissement dans un petit café finit notre escapade dans ce coin de Jura.

Un grand merci à Nadia et à Claude, les organisateurs, pour cette découverte printanière.

Francis

Le coin des Jeudistes

Chaque jeudi deux courses sont proposées (A & B) auxquelles peuvent s'ajouter une ou plusieurs courses spéciales.
Un programme spécifique est prévu pour chacune des courses. Ce programme peut être adapté au dernier moment si la situation l'exige. Dans ce cas le chef de course est chargé de la communication.
La course B propose toujours un ''parcours allégé" pour ceux qui le souhaitent.
Les Ainés (PM) sont invités à rejoindre la course B pour partager le repas de midi (par un itinéraire à leur convenance).
Dès que possible, ils communiquent directement leur nombre au restaurant (Le N° de tél. figure sur le bulletin).

Du 1er au 3 juillet: Course spéciale:
3 jours sur le Sentiero Lago di Lugano
Rando en montagne, T3

Course spectaculaire sur des chemins de crêtes dominant le lac de Lugano et le lac Majeur. Une flore remarquable.

Boucherie - Charcuterie - Traiteur
de la Béroche
J. et N. Matthey
Viande de la région
Médaille d'argent «Jambon de campagne»

Rue du Temple 29
2034 Saint-Aubin

Tél. 032 835 20 02
Fax 032 835 22 86

L'Eglise Santa Maria degli Angeli de l'architecte Botta.

- **Mardi**: 07h10 Gare de Neuchâtel.
  En transports publics jusqu'à Alpe Foppa, 1530 m. A pied à la Capanna Tamaro, 1867 m, au sommet du Monte Tamaro, 1962 m.
- **Mercredi**: de la Capanna Tamaro au Monte Lema, 1620 m, en transports publics jusqu'à Cimadera. Montée à pied jusqu'à la cabane Pairolo, 1347 m.
- **Jeudi**: de la Capanna Pairolo au Monte Brè, 925 m, descente en funiculaire.
  Retour prévu à Neuchâtel à 20h32.

En 3 jours: 15 heures, 30 km, ↗ 2000 m, ↘ 2200 m.

Détails et inscriptions sur le site CAS jusqu'au 30 juin.

Org. Jacques Isely, tél. 079 680 79 83 & Werner Frick, tél. 079 633 31 12.

3 juillet: Course A: La Tourne, Tablette, Noiraigue, Champ-du-Moulin, Chambrelien, T1, T2

07h40 Gare CFF Neuchâtel.
En bus postal jusqu'à La Tourne,
Café à l'Hôtel de la Tourne.
Repas de midi au Restaurant de la Truite à Champ-du-Moulin.
Retour à Neuchâtel en train depuis Chambrelien.
Temps de marche total: 5 heures, ↗ 430 m, ↘ 875 m.
Bâtons recommandés.
Depuis Neuchâtel: Prendre carte 24h, ½ tarif, 3 zones (10, 11 et 30) pour Fr. 7.20.
Chacun adapte sa carte selon son endroit de départ.
Org. Edgar Renaud, tél. 032 730 55 21 ou 079 450 75 25 & Georges Crevoisier, tél. 032 725 27 06 ou 079 458 69 85.

Course B: Les méandres de l'Aar près du Château de Reichenbach, T1

08h00 La Mottaz, en voiture jusqu'à l'entrée de Zollikofen, Château de Reichenbach, café.
A pied le long de l'Aar jusqu'au pont de Felsenau. Traversée de l'Aar puis jusqu'au Restaurant Zehendermätteli par Tiefenau.
Pique-nique ou repas au restaurant mais boissons à prendre sur place.
Traversée de l'Aar en «ferry» et retour aux voitures. Temps de marche: 3 heures, dénivelé: 50 m.
Org. Jean-Jacques Bürki, tél. 032 753 48 90 ou 079 433 33 73 & Claude Roulet, tél. 032 730 27 52 ou 079 748 27 52.

Mardi 8 et mercredi 9 juillet:
Course spéciale: Le tour du Chavalard, version botanique sur 2 jours, T2

- **Mardi**: 08h00 Robinson puis déplacement en voiture.
  A pied, Les Jorasse, Lac de Fully, Cabane de Sorniot (Sorgno) 2064 m.
- **Mercredi**: Lac de Fully, Col du Fenestral (virée à la Tête du petit Cor 2670 m), Jorasse.

Promenade T2, mais aérien sur géologie «renversante».
↗/↘ 660 m, 17 km, en 9 heures sur 2 jours, descente sur névé possible.
½ pension à la Cabane de Sorniot (Ski Club du Chavalard, tél. 027 746 24 26, www.sorniot.ch).
Pique-nique pour 2 jours et «sac à viande» pour la nuit.
Pour plus de détails, voir sur le site CAS.

Inscription (max. 14 participants) sur le site ou chez les organisateurs: Hansueli Weber, tél. 079 338 54 94 ou Edmond Galland, tél. 077 471 72 05.

10 juillet: Course A: L'Erié, Col du Demècre, Le Diabley, Portail de Fully, L'Erié, T2

07h00 Robinson. En voiture: via l'autoroute A9, sortie «21» Fully, Buitonne, Chibo, parking à L'Erié, café en route.
A pied depuis L'Erié (1850 m) au Lac supérieur de Fully, Col du Demècre, Le Diabley (2469 m), Portail de Fully, L'Erié. Pique-nique en route.
Temps de marche: env. 5.30 heures.
Dénivellation: ↗ 760 m, ↘ 760 m.
Org. Jürg Franz, tél. 032 846 13 51 & Jean-Daniel David, tél. 032 842 17 36.

Course B: Lac de Thoune, Aeschiried, Meielisalp, Däarligen, T1

06h45 La Mottaz. 07h09, Zihlbrücke en train pour Berne. A Berne, départ pour Spiez à 08h04 (voie 4) puis, 08h35, bus pour Aeschiried, café. A pied à Meielisalp par Hellboden, les points 1067, 996, 833, le pont suspendu du Spissigraben (sécurisé, longueur 140 m, hauteur 60 m)

Pique-nique (possibilité de manger au resto du coin). Descente à Därligen. Retour avec les transports publics.
Temps de marche: matin 2 heures, après-midi, 1 heure.
Dénivelé: ↗/↘ 300 m. Bâtons conseillés. Prix du billet ½ tarif: 35.-.

Inscription obligatoire par e-mail jusqu'au 5 juillet 2014.

Org. René Rod, tél. 032 338 26 36 ou 079 464 82 92 & Kurt Breitemoser, tél. 032 731 25 15 ou 078 858 76 35.

Mercredi 15 et jeudi 16 juillet: Course spéciale: 2 jours, La Luette, 3548 m, alpinisme, F

- **Mercredi**: 07h30 La Mottaz.
  En voiture puis en téléphérique jusqu'au couronnement du barrage de la Grande Dixence. Montée à la cabane de Dix, 2928 m, ↗ 750 m, ↘ 150 m, 4.30 heures.
- **Jeudi**: De la cabane à La Luette et retour au barrage, ↗ 800 m, ↘ 1400 m, 7.45 heures.

Détails et inscriptions sur le site CAS

Org. Jacques Isely, tél. 079 680 79 83 & Jean-Daniel David, tél. 079 257 14 72.

17 juillet: Course A Col des Mosses, Pra Cornet, Lioson, Chaussy, T2

07h00 Robinson. En voiture jusqu'au Col des Mosses, café.
A pied depuis le Col des Mosses, Pra Cornet, Lioson, Chaussy, pique-nique. Retour Vers les Lacs, Lioson Dessous, Col des Mosses.
Distance: 11.8 km, 5.30 heures, dénivelé: ↗/↘ 780 m.
Possibilité d'ajouter un aller-retour jusqu'au sommet du Pic Chaussy. Supplément: 2 km et ↗/↘ 250 m.
Org. Jean-Pierre Chappuis, tél. 079 213 65 82 & Jean-François Zürcher, tél. 079 535 94 63.

Course B: Les Rochats, Le chalet de la Clinchy, T1

08h30 Robinson. En voiture aux Rochats, café. A pied jusqu'au chalet du Club Jurassien par un itinéraire inédit.
A la Clinchy (chalet du club jurassien) soupe et pique-nique, boissons sur place. Retour aux Rochats par l'itinéraire balisé.
Org. Fred Burri, tél. 032 842 31 11 ou 079 235 03 74 & Marcel Jungen, tél. 032 842 33 18.
Chalet: Robert Thiriot et son équipe.

Du mardi 22 au jeudi 24 juillet : Course spéciale: 3 jours, Autour du Ortstock (GL, SZ, UR), rando alpine T3, T4

- **Mardi**: 06h10 Gare de Neuchâtel. Arrivée à Braunwald (station supérieure de la télécabine de Gumen, 1901 m, à 10h30).

A pied à la Glattalphütte, 1892 m, par Charetalp.

- **Mercredi**: De la Glattalphütte au Gasthaus Sonne à Urnerboden, 1372 m, par Gwalpeten, Firner Loch.
- **Jeudi**: D'Urnerboden à la station supérieure de la télécabine de Fisetenpass, 2036 m, par Wängi, Geisstritt, Chamerstock, 2123 m et Fisetengrat.

  Retour prévu à Neuchâtel vers 19h30.

En 3 jours: Temps de marche effectif: 16 h, ↗ 2250 m,↘ 2100 m.

Détails et inscriptions sur le site CAS jusqu'au 15 juillet.

Org. Jacques Isely, tél. 079 680 79 83 & Jean-François Zürcher, tél. 079 535 94 63

24 juillet: Course A: Tour des Gastlosen, T1, T2

07h00 La Mottaz. En voiture jusqu'à Charmey, café. En voiture jusqu'à Jaun.

Télésiège Musersbergli, Chalet du soldat, Col du Loup, retour par Grat jusqu'au télésiège. Pique-nique en route.

Temps de marche: 4.30 à 5 heures, dénivellation: ↗/↘ 500 m.

Coût total prévu: 38.-

Org. Alfred Strohmeier, tél. 079 241 64 49 & Michel Stauffer, tél. 079 607 76 29.

Course B: Les Roches de Chatollion, Prise Gaudet St-Blaise, T1

En trolley au terminus d'Hauterive ou parking préalable à la piscine, terrain de foot d'Hauterive.

08h30 Café à la Croix d'Or (centre d'Hauterive).

En voiture aux Fourches à St-Blaise.

A pied autour des Roches de Chatollion et retour aux Fourches en 2 heures, dénivelé: 150 m.

En voiture à la Prise Gaudet, pique-nique à la cabane forestière. Grillades possibles. Boissons sur place.

Après-midi, ballade d'env. 1 heure et/ou retour au trolley ou aux voitures.

Org. Jean-Jacque Bürki, tél. 032 753 48 90 ou 079 433 33 73 & Michel Kohler, tél. 032 724 63 44 ou 078 817 32 26.

31 juillet: Course A: La Para depuis le Lac Retaud (Les Diablerets), T2

07h00 Robinson. En voiture jusqu'au Lac Retaud au-dessus des Diablerets, café.

A pied, du lac Retaud 1692 m à La Marnèche, Isenau, Arpille, La Para (2540 m) en 2.45 heures, pique-nique en route. Retour par Meitreil, La Marnèche jusqu'au lac Retaud.

Temps de marche: 5 heures, ↗/↘ 930 m, 14 km.

Org. Jean-Paul Randin, tél. 032 842 16 50 ou 079 777 94 09 & Gilbert Broch, tél. 032 725 41 91 ou 079 409 92 28.

Course B: Le Lessy, T1

09h15 Parking au Sporting à Colombier, café (tél. 032 841 26 81).

En voiture à la Fruitière de Bevaix.

A pied au Restaurant du Lessy (tél. 032 835 32 74) par la Grande Ecoeurne et le Signal du Lessy (pt 1387).

Retour aux voitures selon la météo. Raccourcis possibles.

Temps de marche total: 2.45 heures, dénivelé: ↗/↘ 150 m.
Org. Jean-Jacques Mayor, tél. 032 731 59 04 ou 079 306 77 79 & Kurt Breitenmoser, tél. 032 731 25 15 ou 078 858 76 35.

Participation mai 2014

1er mai: 61 part.
Course A, B & PM: Mervelie, ''Ma Vallée"

8 mai: 65 part.
Course A: La Vy aux Moines (première partie): 28
Course B: Saint-Imier, Courtelary (visite de Camille Bloch SA): 33
PM: Avec la course B à Courtelary: 4

15 mai: 61 part.
Course A: La Vy aux Moines (seconde partie): 29
Course B: Estavayer, Forel, Autavaux: 28
PM: Atavaux, Forel avec la course B: 4

22 mai: 49 part.
Course A: Noiraigue, Ferme Robert: 21
Course B: Champ-du-Moulin, Noiraigue, Champ-du-Moulin: 22
PM: Noiraigue avec la course B: 6

29 mai: 52 part.
Course A: Salvan, gorges du Dailley: 16
Course B: Balade ''des Enges": 32
PM: Métairie du Landeron avec la course B: 4

Robert Thiriot

Récits de courses «section»

Vendredi à ski: Schnierehireli
28 février 2014
Org. Erich Tanner & Christelle Godat

Le rendez-vous a été fixé à 06h30 au parking de la Jowa. 12 participants ont répondu favorablement à l'appel du grand large. En raison du bulletin d'avalanche qui présentait des conditions défavorables à l'entrée du Valais, il a fallu modifier la composition du menu prévu initialement.

Au lieu des «Cornettes» de Bise, les organisateurs ont éveillé nos papilles gustatives par la suggestion des «Meringues» du Schnierehireli. C'est donc avec enthousiasme que nous nous sommes rendus à Kemmeriboden (976 m) à bord de 3 véhicules. Avis à celles et ceux qui n'ont jamais eu l'occasion de se rendre dans ce lieu idyllique qui allie d'une façon admirable modernité et authenticité, c'est un lieu d'excursion hautement recommandable! Mais trêve de romantisme, nous n'étions pas venus jusque-là, par monts et vaux pour nous prélacer.

Ainsi donc, après le café traditionnel du matin, nous nous sommes mis en route à 08h45 en direction du sommet qui culmine à 2069 m. Nous avons longé une route enneigée sur un bon kilomètre avant de pouvoir bifurquer dans les pâturages afin d'attaquer la montée à proprement parler. Par moment les pentes d'une certaine raideur, nécessitaient une bonne pratique des conversions. Le paysage était splen-

dide. Entre 10 et 20 centimètres de neige fraîche, soufflée par endroit donnait à ce lieu un caractère extrêmement sauvage. Un magnifique soleil nous a accompagnés de ses rayons durant toute la course.

Quelques congères ont été franchies sans difficulté à l'approche du sommet. En matière de faune et de flore, nous avons vu en tout et pour tout, deux bipèdes de notre espèce, ainsi qu'un peu d'herbe sèche au sommet du Schnierehireli balayé par le vent en guise d'accueil. Un sommet que nous avons atteint après environ 3.30 heures d'effort. La vue sur le lac de Brienz et de Thoune était magnifique. Seule une certaine exiguïté du sommet, entouré de congères, nous empêchait de nous pencher tous à la fenêtre au même moment.

La magnifique couche de poudreuse nous a permis d'effectuer une descente plus que savoureuse. Après une pause pique-nique bienvenue à mi-distance, adossés que nous étions au flanc d'une grange, nous avons poursuivi notre descente pour arriver à Kemmeriboden à 14h30 environ. Une photo des fameuses meringues du lieu, témoigne de ce dessert gargantuesque.

Alors encore un tout grand merci aux chefs de course, Christelle et Erich pour la magnifique organisation de cette journée, ainsi qu'à chaque participant pour la bonne humeur partagée.

Les 12 Participants

Week-end Initiation partie 3, Wildhorn
8 et 9 mars 2014
Org. Martin Liberek & Cyrille Fama

Samedi matin 09h00, le soleil brille au bas de la station des Rousses et après le traditionnel café d'avant course nous voilà partis à 13 avec pour objectif la cabane des Audannes à 750 m plus haut. Nous commençons en suivant les pistes de la station avant de rejoindre une forêt de mélèzes. Nous débouchons ensuite sur un joli vallon qui nous mène au pied du couloir qui constituera le gros de l'ascension du jour. Après presque 2 heures d'effort nous arrivons au sommet de la combe des Andins. A ce moment la décision est prise de faire 2 groupes, l'un qui file directement à la cabane et les plus courageux qui continuent vers le sommet du Sex Rouge.

Après un pique-nique au soleil, la fin d'après-midi se passe dans l'atmosphère chaleureuse

de la cabane avec en prime une initiation au chibre pour les quelques Français du groupe. Après un repas pris dans la bonne humeur et une rapide toilette, direction le dortoir pour un repos bien mérité.

Le lendemain matin nous voilà à nouveau attablés à 06h15 afin de prendre des forces pour la journée à venir avec au programme la montée vers le Wildhorn. Le temps de refaire les sacs et de s'équiper le départ est donné à 07h30. Après seulement 15 min. Cyrille fait demi-tour pour retourner à la cabane récupérer le piolet oublié par Martin!

Nous profitons de cette pause pour équiper nos skis de couteaux en vue de la montée pour accéder au glacier du Wildhorn. En approchant du but, nous apercevons de nombreux groupes qui convergent vers le sommet. Il faut dire que le temps est magnifique même si le vent souffle fort à 3200 m d'altitude. Nous ne nous attarderons d'ailleurs pas trop au sommet, juste le temps d'immortaliser l'instant et de ranger les peaux.

Arrive alors le moment tant redouté, pour moi, de la descente. De ce fait, après quelques virages hésitants, la pause de midi est la bienvenue. Nous repartons ensuite vers la combe des Andins par lequel nous étions arrivés samedi, où nous prenons une dernière photo de groupe. Encore une descente, une remontée à travers le vallon et nous voilà à nouveau dans la station des Rousses.

Merci à Martin et Cyrille pour leur gentillesse et leur patience ainsi qu'à tous mes compagnons de route pour la bonne humeur qui nous a accompagnés tout au long du week end!

Delphine Zeller

Tour du Wildhorn en traversée
8 et 9 mars 2014
Org. Jean-Bernard Python

Nous partons à quatre avec Jean-Bernard de la gare de Neuchâtel le samedi matin et récupérons au passage Nathalie la spécialiste des cachalots à Yverdon. Quant à Stéphane, il est parti une heure plus tôt afin d'aller farter ses skis. Arrivés à Anzère, nous sommes montés en télécabine au pas de Maimbré pour redescendre jusqu'à l'alpage de Serin en dessus des Rousses où nous avons mis les peaux pour monter le vallon des Andins jusqu'à la selle en dessous du Sex Rouge. Afin de montrer à notre organisateur dans quelle forme nous étions, nous sommes redescendus une fois une partie de la combe pour tester la neige avant de remonter jusqu'à la selle. Blasé, Stéphane a préféré monter directement jusqu'à la selle et nous attendre au soleil. Depuis là, nous avons rejoint la cabane des Audannes en trente minutes.

Quelle ne fut pas notre surprise de retrouver à la cabane un groupe de randonneurs neuchâtelois conduit pas Cyrille, Claudia et Martin. Accueil chaleureux à la cabane avec apéritif et partie de cartes.

Le lendemain matin, nous sommes montés au Wildhorn par la voie normale et sommes arrivés au sommet en même temps que les premières déposes de skieurs par un hélicoptère ainsi que par un petit avion. Après un court exercice d'orientation géographique et d'observation du panorama valaisan, bernois et français, nous sommes descendus une pente nord-est sous le sommet dans une neige de fort bonne qualité pour rejoindre ensuite un petit lac en dessous du Niesehore avant de remettre les peaux pour rejoindre la Wildhornhütte.

En dessous de la cabane, à la hauteur de l'Iffigsee, nous avons remis les peaux pour gravir l'Iffighore (↗ 280 m) avant d'entamer une descente exceptionnelle en direction de l'Iffigfall en dessous d'Iffigenalp. Nous avons pu skier jusqu'à 1300 m où nous attendait le taxi bus qui nous a ramené jusqu'à la gare de la Lenk. Après une bière méritée sur une terrasse ensoleillée, retour à Neuchâtel par Bern.

Très belle traversée à recommander impérativement dans le sens Anzère-La Lenk puisque la cabane des Audannes est bien moins fréquentée que les cabanes du Wildhorn et du Wildstrubel.

Merci Jean-Bernard et à la prochaine fois.

Gilles de Reynier

Semaine de ski de rando dans les Alpes du Sud
Du 8 au 15 mars 2014
Org. Philippe Aubert

Destination Saint-Véran dans le Queyras (2000 m), où nous attend notre guide de toujours, Sylvain (pour la 19ème édition de la semaine). Son dicton: «Ici, on a pas les 4000, mais on a du soleil!». De fait, une semaine de beau temps et les plus belles pentes de la région nous attendent.

Pour les mériter, chaque jour, environ 1000 m de dénivelé à gravir. Avec notre guide, peu de ravitaillement en route et au sommet, mais un copieux repas au retour autour d'une table de restaurant sympathique. Pour accomplir tous ces exploits: une équipe de douze disciples de la rando, enthousiastes, entraînés et agréables compagnons. Philippe et Christine, les gentils organisateurs de cette semaine, sont nos «photographe, comptable et pharmacienne». Philippe photographie à la montée et filme à la descente avec la GoPro sur le casque. Le soir, autour de l'apéro traditionnel, on visionne sur l'ordinateur les plus belles images du jour.

Samedi soir: Vreni et Lucia préparent le premier apéro: rebibes de fromage coupées sur rabot de l'Etivaz et salami au génépi produit par les Salaisons d'Anniviers. On est encore un peu chez nous, mais on boit de bons petits vins locaux. Le génépi fait le lien entre spécialités suisses et du Queyras. Car tout ou presque est aromatisé au génépi dans cette région. Huit participants retrouvent le guide Sylvain qu'ils connaissent déjà et quatre participants font connaissance.

Dimanche: Depuis Saint-Véran, Pointe des Marcelettes (2909 m); une longue montée à travers les mélèzes puis en terrain dégagé jusqu'à une crête bien pentue. Sommet atteint par tous après un bel effort. L'altitude ne s'achète pas en un jour. Depuis le sommet, vue époustouflante, en particulier à l'est sur le Mont Viso, situé en Italie. Descente en face

nord dans une «poudreuse de milliardaire», dit Adrien, à savoir un tapis de 50 cm de neige facile à skier où chacun peut faire sa trace. Christelle et Christian remontent au col pour s'offrir une seconde descente de rêve. Puis on skie dans la forêt le long du ruisseau. Ça glisse et c'est beau.

Lundi: Déplacement en auto au nord par Ville-Vieille, Aiguilles, Abriès, parcage à Le Roux (prononcez «Rousse»). Montée vers l'est, en groupe compact, jusqu'au sommet de la Gardiole de Roux (2621 m). Pour la descente, fortes pentes de poudreuse en forêt de mélèzes, «plantée exprès pour les skieurs», parole d'un Quariate antique (ou Quérassien moderne), d'origine bretonne. Les tétras ne sont vraisemblablement pas du même avis. Qu'ils nous pardonnent.

Mardi: Descente en voiture à Molines au nord, puis on remonte à l'est jusqu'à Le Coin (2024 m) en passant par Pierre-Grosse. Montée à ski à travers champs jusqu'à la Crête de Batailler (2805 m), par le col de Chaï. On sort les couteaux et l'art de la conversion prend ici tout son sens. Descente en pente sud - sud-ouest en direction de Molines. Ce jour-là, il y a plus de descente que de montée. La neige est un peu dure. On fait une pause pour lui laisser le temps de ramollir à souhait.

La fin de journée est chronométrée par Sylviane. Pour pouvoir assister à un concert à 20 heures dans la petite église protestante du village (le Queyras a été une terre de Vaudois, réformés avant l'heure, puis adhérents de la Réforme au XVIème siècle), le souper a été avancé à la baguette d'une heure. Il est avalé presto et une moitié du groupe se rend allegro ma non troppo à l'église. Joli concert d'un trio de guitare, clavecin et soprano, à la voix de «chanteuse ouïgoure», selon Jean-Paul.

Mercredi: Départ pour deux jours extra muros; le Refuge de la Blanche (2499 m) et son patron et gardien quelque peu galactique. La journée commence mal pour Daniel et Christelle qui découvrent au matin leurs chaussures remplies d'eau au local à ski. Un «professionnel de la montagne», diplômé ès Raquettes, a déplacé le soir précédent les chaussures de nos amis au bas de l'étagère, plaçant les raquettes pleine de neige de ses clients au-dessus. Après des tentatives de séchage au foehn et au séchoir à linge, les pieds mouillés quand même, ils s'encouragent et, après un court transport en voiture, toute l'équipe part du Pont de l'Ariane après Fontgillarde.

Montée d'un vallon jusqu'à une crête pour aboutir à un col extrêmement venteux au-dessus du Vallon de Clausis (une casquette s'envole, celle de Daniel; «ce n'est pas ma journée», juge-t-il). Installation d'une corde fixe pour pouvoir descendre en toute sécurité la première partie de la pente sur neige très dure. Ensuite ski quelque peu acrobatique sur coulée de neige durcie jusqu'en bas.

En laissant à droite le Rouchon, un sommet rocheux en forme de molaire, on remonte jusqu'à la Pointe des Sagnes Longues (3032 m). Dans les premiers mètres de descente sur le refuge, Lucia chute et se tord un genou. Pas besoin d'hélicoptère. Elle descend courageusement jusqu'au refuge. Willy examine le genou de Lucia et lui prescrit quelques médicaments de la pharmacie, non sans s'être d'abord fait jaugé par le gar-

dien galactique, de plus en plus noir, qui veut savoir ce qu'il fait dans la vie.

Jeudi: Au programme, circuit autour de la Tête des Toillies. On passe le col Blanchet (2897 m), à la frontière avec l'Italie (vue sur le massif des Ecrins, le Pelvoux et son glacier), puis le col de Longet (2650 m), et enfin le col de la Noire (2955 m). Est-ce un effet de la fatigue ou d'un paysage sublime et distrayant, Sylviane colle ses peaux à l'envers, chausse ses skis et recule plus vite qu'elle n'avance. Après cet intermède comique et le troisième col, on entame une longue - très longue - redescente sur Saint-Véran et La Chalp.

Marie-Claude glisse vite grâce à un vieux bloc de fart jaune des années 60. Pour finir la course, le skating n'a plus de secret pour personne. Lucia, de son côté, expérimente la position horizontale sanglée dans une luge tirée par une motoneige pour descendre du refuge. Heureusement elle peut encore marcher, conduire sa voiture et partager les moments hors-ski avec l'équipe.
A l'apéro, une fois encore, on goûte de tout: saucisson, flûtes, fromage, biscuits, bonbons, bière au génépi, vins de pays.

Vendredi: On roule au nord vers Ville-Vieille, puis à l'ouest par Château-Queyras jusqu'à l'intersection de la route du col de l'Izoard (encore fermé). On monte au nord jusqu'à Brunissard. A ski nous montons vers l'ouest au col du Cros (2303 m), redescendons au Collet, puis remontons au Pic du Cros (2695 m). Seul le guide et deux intrépides, Philippe et Christelle, montent jusqu'au sommet dans une pente avoisinant les 45°.

Descente de rêve dans une neige de printemps en combe sud. Ce soir, l'apéro se donne chez notre guide Sylvain à Aiguilles, dans l'ancien hôtel Bellevue transformé en appartements. Quelques-uns profitent du hamam offert sur place. Puis souper tous ensemble à notre hôtel Le Grand Tétras à Saint-Véran.

Samedi: Tandis que la plus grande partie du groupe prend la route pour la Suisse (avec 1 heure de bouchon dans la vallée de la Maurienne), Philippe, Christine et Christelle s'offrent encore un sommet, le Clot la Cime au-dessus de Brunissard.

En résumé: une magnifique semaine à tout point de vue, un grand merci aux organisateurs.

Adrien & Marie-Claude

Les 3 jours au Simplon
Du 14 au 16 mars 2014
Org. Emmanuel Onillon & John Park

Enoncé alléchant non?! Mais il y a juste une petite précision: qcm

1. Simplon, Hospice, Carême, repos, méditation?

   ou

2. Organisation Manu, année paire, PDG, dénivelé?

L'expérience du CAS-siste NE averti vous fera pencher pour la solution deux.

Départ avant l'aube le vendredi en petit comité, Manu, John (George pour les endormis), Edward et le rapporteur. Il est clair que sur le chemin du Simplon, la route peut éventuellement passer par Martigny, La Forclaz, Trient. C'est une option. Ayant retrouvé Philippe sur

place, nous sommes partis direction Pointe des Grands. Peu de monde sur ce tracé en cette superbe matinée pré-printanière, et c'est au chant des oiseaux que nous nous élevons, … rapidement, mais sûrement! Conseil du soussigné qui lui a été révélé dans la montée, «testez votre matériel neuf avant ce genre d'exercice, surtout s'il s'agit de chaussures!».

Arrivés au sommet, nous ne pouvons qu'admirer un superbe panorama sur le massif du Mont-Blanc sous un ciel d'un azur des tout grands jours. Comme notre chef de course ne voulait pas nous stresser le premier jour, la Pointe des Grands a été préférée à l'Aiguille du Tour, qui aurait nécessité le lourd matériel de glacier. Sympa le GO! …Mais comme il y a 300 m de dénivelé en moins au compteur, on a opté pour une descente alternative, histoire de remonter à un petit col (…et dans la foulée rajouter les 200 m manquants pour atteindre les 2000 m positifs de cette entrée en matière).

Si ce détour a fait «chou blanc» pour une sombre histoire d'altimètre, nous avons, malgré de nombreuses traces, trouvé de petites combes «plein nord» dans d'excellentes conditions de neige poudreuse qui nous ont reconduits à Trient et sur le chemin du Simplon.

La peau des montagnards d'aujourd'hui n'est-elle plus ce qu'elle était chez nos aïeux aux bras noueux? Ou les alliages synthétiques des chaussons, standardisés aux normes «made in China», ne correspondent-ils plus à la peau sensible des quinquagénaires confirmés? Peu importe! Le fait est que, il a fallu courir 3 pharmacies à Martigny pour trouver enfin les maxi-compeeds nécessaires à remplacer la peau absorbée par les chaussettes (et le dénivelé) du rédacteur…

Mais le goût de bouchon de ce vendredi après-midi n'est pas venu de cette bagatelle, ni d'un verre de St-Saphorin de la maison Giroud, mais bien d'une colonne de voitures sur l'autoroute allant d'avant Sion aux portes de Viège, suite à divers accidents et autres colonnes de blindés de la milice nationale qui, à l'image de notre aviation, se rendaient bruyamment en pause, les heures de bureau étant bientôt écoulées… Ajoutez encore quelques travaux sur la route du col et finalement nous sommes arrivés au Simplon-Blick en début de soirée où nous retrouvons Ralph qui a préféré ne choisir que deux jours de méditation…

Schéma classique: apéro, raclette à gogo, salade, dessert, bref! Tout pour passer une excellente nuit réparatrice… peut-être troublée par le disque d'or de la pleine lune illuminant les environs du col de sa lueur magique.

Samedi Après un petit déjeuner bien tassé, nous partons à l'aube, en direction du Monte-Leone; neige dure mais agréable ascension à un bon rythme qui nous amène au col, 3 heures plus tard et 1400 m plus haut. Il est 09h30 et, bien qu'avertis par les montagnes «fumantes» alentours, nous sommes tout de même surpris par un vent d'une rare violence.

Pensant que ce serait plus calme derrière le col, nous devons constater que ça souffle de partout. Le courant nous pousse sur nos peaux de phoques, la maîtrise du matériel et de l'azimut devient difficile… Pas possible d'envisager l'arête dans ces conditions. Lunette tempête, sacs à dos plein de neige, visage gelé, etc… Nous nous résignons à faire demi-tour. Nous progressons à vent-contraire, manquant de chuter à chaque pas, neige et glace volant à l'horizontale.

Bien que solidement constitué et lesté de ses skis, son matériel de glacier et ses maxi-compeeds, le soussigné s'est même vu soulevé par le courant et emporté dans un (malheureux) demi périlleux arrière, hors de sa volonté: vraiment renversant!

Le col repassé, chacun a trouvé tant bien que mal un endroit pour se préparer à la descente. Neige moyenne de toutes espèces, rendant la glisse plutôt chaotique et une vision rocambolesque de notre retour au Simplon-Blick. A remarquer les quelques mamelons proches du Simplon-Pass, qui nous ont consolés de quelques dizaines de mètres de poudreuse soigneusement cachée. Qui l'eut cru?!

Et, comme le compteur de dénivelé n'était pas à l'objectif, mes collègues de Carême sont repartis dans les alentours du col, ce qui m'a permis de commencer de pondre, dans une charmante cellule monastique de l'Hospice du Simplon. En fin d'après-midi, après avoir étudié la différence de densité de divers vins valaisans à l'aide de gondoles Zweifel lestées d'un morceau de fromage d'alpage de 4 mois dans le verre de Manu, nous avons rechargé les batteries avec un nouveau buffet de salades, poulet au curry, dessert complet. Santé et bonne nuit.

Dimanche matin, la météo étant plutôt branchée sur «fort vent et nuages» nous décidons de descendre un peu vers le sud. Au-dessus de Simplon-Dorf, nous visons le Schilthorn valaisan. Quelle surprise à notre arrivée sur la place de parc: on se serait cru sur la place du marché de Come un samedi de fin de ramadan… Toute la vallée italienne semblait s'être donné rendez-vous à cet endroit, dans un joyeux tintamarre de «e patati, e patata, a mamma mia ma non tropo et caetera!».

Rapidement équipés nous quittons cette joyeuse société pour commencer notre montée à travers une superbe forêt de mélèzes, accompagnés du chant des pinsons et sous l'œil espiègle d'un écureuil. Le vent souffle déjà fort ici en bas et une fois hors de la forêt, bien que la vue sur la vallée soit magnifique, nous devons constater que les arêtes dont nous approchons «fument» aujourd'hui encore…

En arrivant au col, à 50 m sous le sommet, le vent rend ce Schilthorn plus tourbillonnant que le placide carrousel de son cousin bernois. C'est à nouveau ventre à terre et agrippés à notre matériel que nous nous préparons à redescendre. Juste au-dessous, calme et chaleur retrouvés, nous dévalons de magnifiques pentes de neige «gros sel», un peu lourde mais combien sympathiques à skier. Au vu des sommets alentours toujours un peu dans les nuages, cette option de «descendre un peu pour mieux monter» était vraiment judicieuse.

Merci Manu pour ton programme toujours varié, riche et bien adapté aux conditions du moment et à celle des participants. Retour à Neuch sans histoire, ni bouchon car en empruntant le légendaire ferroutage du Loetschberg cher à Adolf Ogi: Formidable!

Jean-Descloques

Désydratation? Infartus? Allergie? Cours de premiers secours, 05.04.14

Hervé Sautebin
Succ. de Walter Fagherazzi

Peinture – Plâtrerie – Peinture façades
Papiers peints – Décoration

Rue des Brévards 15, 2000 Neuchâtel
✆ bureau: +41 (0)32 735 32 00

Nos cabanes ce mois

Cabane Perrenoud

5-6 juillet	Anne-Marie & Roger Burri, tél. 032 835 23 91
12-13 juillet	Claudine Maumary, tél. 032 753 42 88
19-20 juillet	Anne-Rose Jeanrenaud, tél. 032 731 26 72, réservation 18 pers.
26-27 juillet	Abraham & Sudchal Krieger, tél. 041 980 21 10 ou 079 460 35 45

Chalet des Alises

5-7 juillet	Thomas Scheuber
11-14 juillet	Nicolas Plumey
19-25 juillet	Catherine Borel
26 juillet-2 août	Castille Félie

Cabane de Saleinaz

29 juin-6 juillet	Bernard Huguenin, tél. 078 815 21 53 ou berhuguenin@yahoo.fr
6-13 juillet	Albertine Santos, tél. 079 275 13 59 ou a.santos@net2000.ch
13-20 juillet	Martine Droz, tél. 079 793 21 51 ou martinejeanmonod@net2000.ch
20 juillet-3 août	Roger Burri, tél. 032 835 23 91 ou burri.roger@bluewin.ch

Perrenoud, 1419 m, 23 pl.
P : Jean-Paul Randin
T : 032 842 16 50
E : jpmhrandin@sunrise.ch

Bertol, 3311 m, 80 pl.
G : Anne-Marie Dolivet
T : 076 711 19 22
E : cabane.bertol@gmail.com

Alises, 1000 m, 10 pl.
P : Marie-Jo Diethelm
T : 032 853 43 74
E : hmncdiethelm@net2000.ch

Menée, 1292 m, 20 pl.
P : Martine Droz
T : 079 793 21 51
martinejeanmonod@net2000.ch

Arolla, 2000 m, 6 pl.
P : François Birde
T : 033 345 02 12
E : panorama.casne@gmail.com

Saleinaz, 2691 m, 48 pl.
P : Roger Burri
T : 032 835 23 91
E : cabane.saleinaz@gmail.com

Pointe des Grands, 12.03.14

Source du Rhin, 19.03.14

Rosablanche par l'arête sud, 01.04.14

Fleurier, Les Plânes, La Presta, 03.04.14

Les dames à Champex, 20.05.14

Section neuchâteloise

Club Alpin Suisse CAS
Club Alpino Svizzero
Schweizer Alpen-Club
Club Alpin Svizzer

Bulletin nº 8 - Août 2014

BOISSONS VOEGELI

2034 PESEUX
info@voegeli-boissons.ch

pharmacieplus
centrale matthys
françoise et romaine matthys
rue de l'hôpital 13
2000 neuchâtel
t. 032 725 11 58

spagyrie
homéopathie
fleurs de bach

Rôtisserie
LA CHARRUE

Unique dans la région:
Viande sur le gril au feu de bois

Vivianne Mentha & Werner Bolliger
2063 Vilars
Tél. 032 852 08 52

COMTESSE STORES

EXTÉRIEURS ET INTÉRIEURS
RÉPARATION TOUTES MARQUES

CORCELLES/NE *TÉL. 032 731 84 77*
NATEL 079 440 54 64

Bernard Küenzi
Artisan-cordonnier
Réparations et entretien de vos chaussures de:
Marche / Trekking / Grimpe
Grand choix de lacets – Produits d'entretien – Conseil
Un professionnel à votre service Cordonnier Bernard Küenzi
Place Coquillon 4, 2000 Neuchâtel, Tél. 032 724 20 30

Neuchâtel, août 2014 N° 8, mensuel 87e année

BULLETIN DE LA SECTION NEUCHÂTELOISE DU CAS

Club Alpin Suisse, section Neuchâteloise, 2000 Neuchâtel. Site Internet : www.cas-neuchatel.ch.
Président : Heinz Hügli, Route des Nods 54, 2035 Corcelles, tél. 032 731 93 67, e-mail : heinz.hugli@unine.ch
Rédaction : Claudia Fama, Av. de la Gare 14A, 2013 Colombier, tél. 032 841 18 28, e-mail : claudia.fama@bluewin.ch
Gestion des membres : Patrick Berner, Chanée 6, 2016 Cortaillod, tél. 078 767 03 97, e-mail: casne.membres@gmail.com
Impression : Imprimerie H. Messeiller SA, Saint-Nicolas 11, 2006 Neuchâtel, tél. 032 725 12 96
Compte de chèques postaux de la section (caisse générale) : 20-1896-2

Rencontre à la Cabane Perrenoud

Lundi 4 août 2014, dès 18h30

Pas d'assemblée au mois d'août, mais une rencontre récréative et amicale dans la plus haute de nos cabanes du Jura, la cabane Perrenoud. Pas d'ordre du jour non plus. Au programme, un apéritif de bienvenue, offert par la section, un pique-nique tiré du sac suivi par une soirée de rencontre amicale.

Gestion des membres

Admissions

Membres individuels

- Sandrine Castelberg, 1984, Neuchâtel
- Beatriz Guye, 1959, Gampelen
- Laurent Guenat, 1954, Les Bayards (réactivation au CAS, ancien membre de la section de Bienne)

Membres famille

- Loïc Ecoffey, 1984
- Laure Mercati, 1988, Neuchâtel

Patrick Berner

Délai ultime pour la remise à la rédactrice des communications à paraître dans le prochain bulletin : **25 juillet 2014**

Prochaine assemblée : **1er septembre 2014**

Couverture :
Grimpe en Ecosse, 15-25.05.14

Cours d'été, 14-16.06.14

Fête des vendanges

Les badges pour la Fête des vendanges sont là, achetez-les (Fr. 10.-) lors des assemblées ou auprès des membres de la commission des récréations du CAS.

Réservez déjà maintenant 2-3 heures pour «travailler» sur le stand du CAS.
Vous pourrez bientôt vous inscrire sur notre site internet.

Pour tout renseignement: Thomas Zeller, thzeller@bluemail.ch, tél. 079 813 76 11.

La Commission des recréations

Courses – activités du mois

Colloque pour une course: les vendredis à 18 heures au Café des Amis, Quai Robert Comtesse 4, près de la patinoire de Neuchâtel. En règle générale, le départ des courses a lieu à Neuchâtel, l'endroit est choisi selon la course. L'inscription pour une course est un engagement à y participer ou à signaler son renoncement au chef de course (lire les modalités en pages 7-8 du programme).

N°	Date-s	Type course	Descriptif	Chef-s de course
125	Sa 9 août	RdA	Binntal Alpe Devero	Nadia Hügli-Valois, Mary-Jeanne Robert
126	Sa 9 - Di 10 août	A	Mont Vélan Par l'arête de la Gouille	Nicolas Plumey
127	Sa 16 - Di 17 août	A	Krönten (3108 m) En traversée	John Park, Emmanuel Onillon
128	Sa 16 - Di 17 août	A	Gross Simelistock, Arête W Par le Klein Simelistock	Fabio Ruaro, Eric Maillard
129	Sa 16 août	Fer	Nuit des étoiles *Date de remplacement:* *Samedi 23 août*	Daniel Besancet
130	Sa 23 - Di 24 août	E	Roi de Siam, Lifting du Roi (Chamonix)	Ludovic Crotto-Migliett, Numa Courvoisier
131	Sa 23 - Di 24 août	E	Escalade Cornettes de Bise	Simon Perritaz, Fabio Ruaro
132	Sa 23 - Di 24 août	A	Traversée du Breithorn	Jean-Bernard Python
133	Sa 23 - Di 24 août	Rd	Marécottes, Luisin, Col de la Terrace	Nadia Hügli-Valois
134	Ve 29 - Di 31 août	A	Cervin En traversée Lion, Hornli.	Sébastien Gerber
135	Sa 30 - Di 31 août	RdA	De Gstaad à Adelboden	Marie-Claude Borel Charpilloz, Adrien Ruchti
136	Sa 30 - Di 31 août	A	Jegihorn Par l'arête sud	Fabio Ruaro, John Park
137	Sa 30 - Di 31 août	Rd	Au centre de la Suisse géographique	Mary-Jeanne Robert, Heini Aeppli
138	Sa 30 - Di 31 août	C	Cours de grimpe «en grosse»	Eric Maillard

Lexique des abréviations

A *Alpinisme –* ***Ass*** *Assemblée –* ***Csc*** *Cascade de glace –* ***Com*** *Commission, rencontre –* ***C*** *Cours –* ***Div*** *Divers*
E *Escalade –* ***RdA*** *Rando alpine –* ***Rd*** *Rando pédestre –* ***Raq*** *Raquettes –* ***SkA*** *Ski alpinisme –* ***SkF*** *Ski de fond*
SkP *Ski de piste –* ***Sk*** *Ski de rando –* ***Sbd*** *Snowboard –* ***Th*** *Soirée thématique –* ***Spl*** *Spéléo –* ***Fer*** *Via Ferrata –* ***VTT*** *VTT*

Samedi 23 août et dimanche 24 août: Wildstrubel

C'est en train que nous rejoindrons Kandersteg. Grâce au téléphérique de Sünnbuehl, nous attaquerons directement la journée à 1936 m. Nous longerons les falaises de Uschene avant de casser la croûte au Lac du Daubensee et, qui sait, s'y rafraîchir les orteils...
C'est le ventre bien rempli que nous irons dire bonjour aux bouquetins de la cabane Lämmerenhütte (2500 m).
Le soir, nous nous laisserons chouchouter par la ½ pension à la Cabane Lämmeren pour prendre des forces en prévision du lendemain.
Le dimanche, nous partirons à l'aube à la conquête du Wildstrubel (3200 m) qui s'apprivoise après une belle montée sur le glacier du Wildstrubel.
Le panorama sur les 4000 valaisans sera la récompense des alpinistes méritants.
En option: trempette revigorante au retour dans le Lac de Lämmeren pour les courageux, histoire de prendre une pré-douche avant de rentrer à la maison.
Retour par le Col de la Gemmi, où, grâce au téléphérique, nous survolerons les impressionnantes falaises qui surplombent Loèche-les-Bains avec l'aisance d'un aigle impérial.
C'est dans le train du retour que nous pourrons tous faire la sieste.
Matériel: faites-nous savoir rapidement s'il vous faut des crampons.
Org. Lucie Wiget Mitchell, tél. 079 504 26 30 & John Park, tél. 079 507 62 41.

Pilatus
Du vendredi 13 au dimanche 15 juin
Org. John Park & Lucie Wiget Mitchell

Je vais vous compter notre première sortie avec l'ALFA. En ce week-end de juin le rendez-vous est pris pour le vendredi soir au camping international de Giswil avec des arrivées échelonnées jusqu'à la tombée de la nuit. Diverses activités comme le montage du camp, la baignade dans le lac de Sarnen nous occupe en attendant le souper prévu pour l'anniversaire de Lancelot. Cette première soirée est riche d'échanges et de calories.

- **Samedi matin:** Départ avec le train le plus raide du monde (48% de pente) avec les derniers arrivés.
  Ensuite nous entamons la marche d'approche jusqu'au pied des Galtigentürme. Après l'équipement des 20 participants nous prenons d'assaut l'arrête. L'escalade se passe bien avec les inévitables sacs de nœuds, les Yolanda-Express, les arrêts pipi et se finit par un pique-nique rapide avant de redes-

Boucherie - Charcuterie - Traiteur de la Béroche
J. et N. Matthey
Viande de la région
Médaille d'argent «Jambon de campagne»
Rue du Temple 29
2034 Saint-Aubin
Tél. 032 835 20 02
Fax 032 835 22 86

cendre pour reprendre le train. Par manque de place certains enfants ont la chance de monter dans la cabine du train. Le souper se termine avec le gâteau pour l'anniversaire de Lancelot (cette fois le vrai... ou le faux... bref, avec le décalage horaire) et le reste de la soirée sert au débriefing.

- **Dimanche:** Repli du camp et départ pour Meiringen ou nous grimpons au Beretli une partie de la journée.
  Avant de repartir nous profitons du ravitaillement du Tour de Suisse et de tout l'attirail du parfait supporter.

Merci aux GO pour l'organisation!

Till & Michaël

Organisation de jeunesse

Samedi 16 août: Arête de Tsalion
Grande course d'arête dans un superbe cadre très alpin. L'occasion d'apprendre comment s'en sortir dans cet environnement hostile et rigoureux si vous ne possédez pas le fameux pin's. Descente possible en base-jump depuis l'aiguille de la Tsa.
Excellent entrainement en vue d'une course plus exigeante, comme par exemple la Combe Biosse.
Cervelas recommandés.
Clubs de golf pas nécessaires.
Coût: 80.-
Org. Yann Smith, tél. 079 665 80 29 (7j/7) ou smithburger@bluewin.ch, Sylvie & Cyril.

Dimitri Boulaz

Groupe féminin

Pas de colloque, renseignements et inscriptions auprès de l'organisatrice ou sur le Site du CAS.

Tous les JEUDIS d'août: Randonnée, T1
Org. Eliane Meystre, tél. 032 853 32 77 ou 079 543 41 43, eliane.meystre@bluewin.ch.

Mardi 5 août: Cabane de l'Aneuve (2735 m) depuis La Fouly, T2
↗ / ↘ 1035 m, 6.30 heures, déplacement en voiture.
Org. Jacqueline Haeny, tél. 032 731 58 09 ou 079 643 12 66, jacqueline.haeny@gmail.com.

Jeudi 14 août: Axalp, Bort, T2, T3 (court passage)
↗ 1000 m, ↘ 900 m, 6 heures,
altitude max. 2400 m.
Org. Doris Weber, tél. 032 753 40 90 ou 079 503 59 32, webdoris1@bluewin.ch.

Mardi 19 et mercredi 20 août: Säntis, Alpstein, T3, T3+
- **Mardi:** Schwägalp (1352 m), montée au Säntis (2501 m) et descente à la Rotsteinpasshütte (2122 m): ↗ 1200 m, ↘ 400 m, 5 heures.
- **Mercredi:** Rotsteinpass (2122 m), Zwinglipass (2011 m), Mutschen (2122 m), Saxerlücke (1649 m), Hoher Kasten (1791 m): ↗ 790 m, ↘ 1200 m, 6 heures. Descente en téléphérique à Brülisau.

Déplacements en train et car postal.
Coûts: 44.- cabane avec ½ pension. Train: aller-retour 81.10 (½ tarif). Téléphérique: 12.-
Org. Ida Gumy, tél. 032 731 11 77 ou 079 761 48 55, narcisse@net2000.ch.

Vendredi 29 août: Saanenmöser, Rinderberg, Zweisimmen, T2
↗ 840 m, ↘ 1160 m (facile), 5 heures, altitude max. 2079 m.

Possibilité de prendre une télécabine depuis Egweid ou encore mieux les trottinettes.
Org. Odile Rames, tél. 032 731 83 80 ou 078 758 07 46, ramodile@gmail.com.

Jacqueline Moret

Môtiers, Buttes par
les gorges de la Poëta-Raisse
Vendredi 16 mai
Org. Ida Gumy

Après une semaine de temps maussade, voire pluvieux, une escapade dans des gorges du Jura ne pressentait pas la chaleur…qu'à cela ne tienne nous ne sommes pas en sucre et nulle humidité n'aurait pu dissoudre le groupe des dames! Nous étions donc 11 à l'appel ce jour-là pour remonter les gorges de la Poëta-Raisse.

J'en vois qui à l'évocation des gorges s'enflamment sur-le-champ. Pour ma part c'est son nom qui m'attirait et j'associais rapidement Poëta à Poète ou Poétesse, confortée dans cette idée par l'intérêt que portent les artistes aujourd'hui encore pour la ville de départ de notre randonnée, Môtiers. Nous devisions des expositions d'arts en plein air qui y ont régulièrement lieu et de la proximité de l'éternel Jean-Jacques Rousseau quand, ô désillusion, je découvris que l'adjectif

suisse romand Poët signifiait 'mauvais, vilain'! Et pourtant aucun sentiment de la sorte n'affleura lorsque nous longeâmes le cours d'eau encaissé du Bied. En serpentant ses canyons, en admirant ses chutes, en gravissant quelques volées de marches les mains tenant ferme les rampes de fer, ou en franchissant les passerelles l'œil attiré par l'harmonie des couleurs, le contraste subtil du vert mousse et du gris minéral, seul le silence était de mise et Baudelaire nous susurrait «Là, tout n'est qu'ordre et beauté, Luxe, calme et volupté».

Poursuivant notre chemin en direction du Chasseron et des pâturages de la Vaux nous respirions à pleins poumons. Il faut dire que l'air était vif; ah, ce vent du Nord qui fait la Bise pendant plusieurs jours! Faisant fi des barbelés, nous tentions une montée vers la crête (1476 m) pour jouir de la vue sur le lac de Neuchâtel. La présence d'un anémomètre planté en haut d'une longue antenne confirmait, si besoin en était, que nous étions à découvert pour le pique-nique… Le sandwich avalé sous la vitesse et la pression du vent, nous commencions la descente vers les Cernets et les Preisettes unanimement persuadées d'être dans la période des Saints de Glace.

L'une d'entre nous remarquait alors un curieux tronc d'arbre, bosselé à l'extrême, semblable à une déesse mère du Paléolithique: une vénus de Willendorf. Brassens aurait pu lui chanter à gorge déployée «Que jamais l'art abstrait, qui sévit maintenant, N'enlève à vos attraits ce volume étonnant». Une boisson chaude prise à l'auberge des Preisettes, un dernier regard jeté à l'étonnante construction d'art éphémère du coin (volume plein fait de bûches parfaitement entassées pour représenter une cabane), et nous reprenions notre descente vers Buttes, terminus de notre escapade.

Les gentianes de printemps et les gentianes acaules jonchaient notre chemin mais c'est au génépi et à sa liqueur que les esprits aspiraient; une bonne fée nous entendit et devant nous apparut dans un rayon de lumière: table,

bancs, fleurs, fontaine, Absinthe et gobelets!… Les deux Jacqueline y firent honneur, trinquèrent à l'amitié, remercièrent l'association des fontaines froides du site de Robella approvisionnant le breuvage, et Ida, l'organisatrice de cette fabuleuse journée. Santé!

Nathalie Veber

Lundi 11 août: Nans-sous-Sainte-Anne (F), via ferrata, K2, K4
07h45 Rendez-vous au parking du port d'Auvernier ouest, derrière la carrosserie.
Déplacement en voiture: 88 km.
Coût estimé: 25.-
La durée d'escalade peut varier entre
2 et 3 heures.
Difficultés variables entre facile et très difficile, C'est une bonne occasion de découvrir, de s'entraîner ou de s'endurcir.
Equipement de via ferrata: casque, baudrier, longe de via ferrata, gants.
Repas pique-nique.
Visite éventuelle de la taillanderie, 5 €.
Org. Daniel Besancet, tél. 079 317 56 23 & Roland Rahier, tél. 079 637 14 45.

Lundi 25 et mardi 26 août: Topalihütte, Barrhorn, Turtmannhütte, rando alpine, T4
Rendez-vous à la gare de Neuchâtel sur la voie 1, départ au train de 07h01 pour Berne 07h52/08h07 - Visp 09h02/09h10 - St-Nicklaus 09h37.

- **Lundi:** montée à la cabane Topali depuis St-Nicklaus, ↗ 1574 m environ 5 heures.
- **Mardi:** ascension du Barrhorn, 3610 m depuis la cabane Topali, ↗ 1000 m, environ 5 heures, descente par la cabane Turtmann jusqu'à Gruben, ↘ 1800 m, environ 4 heures.

Nuit à la cabane Topali.
Coût total environ: 150.-, base ½ tarif.
Carte: Visp 274, guide du CAS: Valais Matterhorn/Dent Blanche/Weisshorn.
Org. Adrien Ruchti, tél. 079 791 01 88 & Jacques Isely, tél. 079 680 79 83.

Bramois, Euseigne
12 mai
Org. Monique Bise & Ruth

Pas de superstition et de l'optimisme pour ce lundi 12 mai, nous partons à 13 en pleine période des saints de glace! Les sommets de notre Jura ont blanchi durant la nuit… Rendez-vous sur le quai de la gare: des vestes colorées et des sacs à dos préparés en tenant compte de la température bien fraîche et des risques de pluie, ceci se révélera bien inutile heureusement.

Notre randonnée débute à Bramois, avec quelques rayons de soleil nous parcourons le chemin de croix et ses 13 stations avant d'arriver à l'ermitage de Notre-Dame de Longeborgne. Un moine bénédictin nous y accueille avec amabilité, il nous raconte l'histoire de cet ermitage creusé dans la falaise rocheuse en 1522 par 7 franciscains. Nous bénéficions d'une visite des deux chapelles enrichies de beaux tableaux et de nombreux ex-voto. Les dépendances ont été, récemment, très bien aménagées ce qui permet au moine d'y vivre toute l'année.

Après cette heure culturelle nous repartons par un sentier à flanc de coteau au-dessus de la Borgne.



Des deux côtés de cette rivière les pentes sont abruptes et souvent rocheuses. Nous y admirons quelques chamois acrobates. La pause de midi a été programmée, par nos deux excellentes organisatrices, sur un agréable replat verdoyant. Le soleil est présent ainsi que de nombreuses hirondelles, dans les couloirs d'en face une famille de chamois anime le paysage.

A l'écart nous découvrons un agneau qui vient de naître et que sa mère est prête à défendre si nous nous approchons.
En reprenant notre randonnée nous atteignons rapidement les deux sources d'eau chaude au lieu-dit «Combioula». Nous retraverserons la rivière afin d'entamer la montée en direction du village d'Euseigne. Atteignant les premières maisons nous bifurquons afin d'aller admirer les fameuses pyramides en cheminant à leurs bases ce qui les rend plus impressionnantes.

Avant l'arrivée du bus postal dans le village nous aurons le choix entre visiter l'église, ce que feront certaines, ou aller se désaltérer au bistrot d'Euseigne! Alors que nous rejoignons la gare de Sion la pluie arrive depuis le fond du val d'Hérens. Au bilan magnifique parcours très varié dans des gorges encore bien sauvages, ambiance chaleureuse et organisation parfaite: merci Monique et Ruth.

Solange Chuat-Clottu

Le coin des Jeudistes

Chaque jeudi deux courses sont proposées (A & B) auxquelles peuvent s'ajouter une ou plusieurs courses spéciales.
Un programme spécifique est prévu pour chacune des courses. Ce programme peut être adapté au dernier moment si la situation l'exige. Dans ce cas le chef de course est chargé de la communication.

La course B propose toujours un ''parcours allégé" pour ceux qui le souhaitent.
Les Ainés (PM) sont invités à rejoindre la course B pour partager le repas de midi (par un itinéraire à leur convenance).
Dès que possible, ils communiquent directement leur nombre au restaurant (Le n° de tél. figure sur le bulletin).

7 août: Course A: risotto à La Bessonière, T1, T2
08h00 La Croisée, Malvilliers, café.
En voiture au parking des Gollières.
A pied par Fontainemelon, Mont d'Amin, La Bessonière.
Retour aux voitures par la Vue-des-Alpes.
Org. J. Besson, tél. 079 719 62 54 & Alex Reichard, tél. 079 938 48 10.

Course B: risotto à La Bessonnière, T1
09h00 La Vue des Alpes, café à la buvette. A pied jusqu'à La Bessonière par le chalet des éclaireurs, le Mont Perreux et La Chaux-d'Amin. Retour à La Vue des Alpes. Temps de marche total: 3 heures.
Org. Jean-Louis Grau, tél. 079 301 40 91.
Courses A & B: Risotto préparé et servi par Henri Perriraz et son équipe,
tél. 079 817 32 26.

14 août: Course A: Lötschenpass. Course mythique de l'Oberland bernois.T2, T3
07h00 La Mottaz. En voiture jusqu'à Kandersteg. Bus privé de Kandersteg à Selden pour 13.-, Hôtel Gastere, (1537 m), café.
Montée au Lötschenpass (2690 m) en 4 heures environ. Pique-nique.
Descente sur Lauchernalp (2102 m) en 2 heures puis télé sur Wyler (1419 m) pour Fr. 8.-.
Bus postal Wyler, Goppenstein, puis CFF Goppenstein, Kandersteg, Fr. 7.10.
Retour en voiture. Coût des transports: Bus + télé + bus: Fr. 28.10 + frais de voiture selon nombre de participants.
Inscription obligatoire jusqu'au 12 août.
Prendre ½ tarif.
Org. Jean-Pierre Racle, tél. 032 753 37 36 ou jjp.racle@net2000.ch & Marcel Panchaud, tél. 032 751 42 46 ou map2525@net2000.ch.

Course B: Le tour de Jolimont, T1
08h30 La Mottaz, café en route. A pied sur le Jolimont, pique-nique au bord du Lac de Bienne. Retour par le vignoble et le village de Tschugg. Temps de marche: 2 heures le matin, 1.30 heure l'après-midi. Dénivelé: ↗ / ↘ 200 m.
Org. Dölf Bangerter, tél. 079 649 81 65 & Michel Kohler, tél. 079 817 32 26.

19 août: Course spéciale: Dent de Savigny (2251 m) dans les Préalpes Fribourgeoises, T3, T4
07h00 La Mottaz. En voiture à Gros Mont via Charmey, café en route.
A pied depuis le Gros Mont 1365 m vers l'alpage Le Pralet, Portail de Savigny et au sommet à 2251 m.
Pique-nique au sommet. Descente par Le Pralet, La Gueyer au P Gros Mont. Temps de marche: 5 heures. Dénivellation: ↗ / ↘ 900 m.
12 participants maximum.
Course seulement par temps sec!
Détails course et inscription sur le site CAS jusqu'au 10 août.
Org. Jürg Franz, tél. 032 846 13 51 ou 079 812 69 14 & José Canale, tél. 032 842 37 50 ou 079 214 95 74.

21 août: Course A: Des Mosses (1438 m) au sommet du Mont d'Or (2175 m), T2, T3
07h00 La Mottaz-Marin. En voiture jusqu'au restaurant Le Chaussy, Les Mosses (tél. 024 491 11 47).
A pied depuis le restaurant.
Parcours: Les Mosses (1438 m), Le Larzey (1684 m), Chaudet, La Grande Joux (1545 m), Pierre du Moëllé (1661 m), Mont d'Or (2175 m).
Durée de la marche: 3.15 heures.
Pique-nique (sans abri), puis retour par la Pierre du Moëllé jusqu'à La Comballaz (1330 m) en 2 heures.
Temps de marche: 5.15 heures, 15 km. Dénivelé: ↗ 880 m, ↘ 990 m.
Nota: De la Pierre du Moëllé, montée au Mont d'Or en 1 heure sur une arête abrupte et vertigineuse => *Possibilité de rester et d'attendre à*

la Pierre du Moëllé.
Org. Edmond Galland, tél. 032 725 73 77 ou 077 471 72 05 & Pierre Hubert, tél. 079 217 61 62.

Course B: L'Auberson, le Creux des Neiges, La Gitte Dessous, le Mont des Cerfs, l'Auberson, T1
08h30 Champ Rond à Bôle. En voiture jusqu'à l'Auberson, café au tea-room Chez Taggi (tél. 024 454 25 27).
A pied jusqu'au restaurant de la Gitaz Dessous (tél. 024 454 38 38), repas.
Pour ceux qui le désirent, pique-nique sur la terrasse mais boissons à prendre sur place. Retour à l'Auberson.
Temps de marche total: 3.15 heures. Dénivelé: ↗ / ↘ 300 m.
Pour les intéressés, visite du musée Baud (automates, orgues, etc.) au prix de 10.- par personne.
Org. Jean-Pierre Authier, tél. 032 725 71 28 ou 079 204 30 55 & Jean-Louis Grau, tél. 032 731 91 40 ou 079 301 40 91.

28 août: Course A: Découverte du Jura soleurois et de la Wolfsschlucht, T1, T2
07h15 Gare de Neuchâtel, train à 07h24, voie 5, direction Zurich (ICN 515). Chacun prend son billet aller-retour Welschenrohr, arrêt Wolfsschlucht.
Prix au départ de Neuchâtel avec ½ tarif: Fr. 29.20.
Café facultatif non organisé à Soleure.
A pied depuis l'arrêt du car postal Welschenrohr, Wolfsschlucht.
La randonnée se déroule dans la région de la deuxième chaîne du Jura derrière le Weissenstein. Montée dans une gorge sauvage, appelée la Wolfsschlucht,
Les gorges du loup.
Temps de marche: 4 heures, 14 km, ↗ 710 m, ↘ 650 m.
Pique-nique (sans abri) derrière la chapelle près de Mieschegg.
Org. Alfred Strohmeier, tél. 032 725 51 68 ou 079 241 64 49 & Yves Lachat, tél. 032 725 01 43 ou 079 417 80 17.

Course B: De Sugiez à Cudrefin, T1
08h15 Gare de Neuchâtel.
08h36 départ du train pour Sugiez (chacun prend un billet aller simple), café à l'Hôtel de l'Ours (tél. 026 673 93 93).
Départ à pied pour Vallamand-Dessus, par le sentier des rives et le chemin viticole. Pique-nique avec possibilité de repli en cas de pluie.
Visite au dernier tonnelier du Vully avec dégustation des produits du terroir.
Départ pour Cudrefin où nous prenons le bateau à 16h25 pour Neuchâtel, arrivée à 16h55. Temps de marche total: 3.15 heures. Dénivellation: ↗ / ↘ 180 m.
Org. Michel Porret, tél. 032 757 22 51 ou 079 230 98 58 & Jean-Louis Grau, tél. 032 731 91 40 ou 079 301 40 91.

2 et 3 septembre:
Course spéciale: Ammertespitz, 2613 m, pied du Tschingellochtighore, 2628 m, T3
Randonnée en montagne joliment panoramique.

- **Mardi**: 07h25 Gare de Neuchâtel.
  En transports publics jusqu'au Hahnenmoospass. A pied à Engstligenalp par l'Ammertespitz.
- **Mercredi**: d'Engstligenalp à Sunnbüel, par le pied du Tschingellochtighore et l'Uschenegrat, descente en téléphérique pour Kandersteg.

Passages T4 sécurisés avec des chaînes et des échelles devenant ainsi T3. Déconseillé pour personnes très sensibles au vertige.
En 2 jours: 8.30 heures, ↗ / ↘ 1900 m.
Détails et inscriptions sur le site CAS jusqu'au 27 août.
Org. Jacques Isely, tél. 079 680 79 83 & Daniel Huguenin, tél. 079 292 13 65.

Participation juin 2014

5 juin: 52 part.
Course A, B & quelques PM: Journée des Jeudistes romands: 49
PM: Chambrelien: 3

12 juin: 49 part.
Course A: Tour du lac Saint Point: 26
Course B: Nidau et les corrections des eaux du Jura: 16
PM: Fournet, Blancheroche: 7

19 juin: 74 part.
Course A, B & PM: Journée des contemporains 1924, 1934, 1944: 74

26 juin: 60 part.
Course A: Seehorn (2282 m) Diemtigtal: 24
Course B: La Ferme Modèle, Le Château Rose: 30
PM: Gorgier, Forêt du Devens: 6

Robert Thiriot

Récits de courses «section»

Pizzo Lucendro, Leckihorn
Du 6 au 8 avril
Org. Aline Renard & Dominique Gouzi

Pour un dimanche matin, c'était tôt! Nous chargeons la voiture à Dom et partons à 4 en direction de Berne où Aline nous y attend. Notre chauffeur traverse la Suisse sous la pluie et le brouillard pour arriver à Realp, au point de départ de notre rando de 3 jours, sous un magnifique soleil! Montée à la cabane Rotondo sous une chaleur et des conditions printanières! L'apéro sur la terrasse de la cabane est très apprécié! Sur la nuit, nous ne dirons rien…

Nous sommes les derniers à prendre notre petit déjeuner puis nous partons sous un soleil radieux et un ciel bleu! Petite descente à l'ombre sur neige dure avant d'attaquer la montée du Pizzo Lucendro à l'ombre sur neige dure… vive les couteaux! Montée un peu raide nécessitant quelques belles conversions avant le passage du col. Le sommet se mérite… passage d'une «petite arrête» à pied: inoffensive pour certains, vertigineuse pour d'autres! Mais arrivés au sommet, quel panorama exceptionnel! Ça valait le coup! Aline et Dom décident de ne pas redescendre par la pente nord, raide et où la neige est encore bien dure. Ils décident d'ajouter une petite descente du côté sud, qui nous fait remettre les peaux pour ensuite rejoindre le col. Belle descente puis «repeautage» pour rejoindre la cabane Rotondo. Aline, Dom et Christian montent jusqu'au Witenwasserenpass, 300 m au-dessus de la cabane, pour ajouter une belle descente, sur une super neige détendue, à leur palmarès!

Comina
CONSTRUCTION SA

Deuxième nuit sans commentaire… Le temps a un peu changé, le soleil et le ciel bleu ont laissé leur place aux nuages. Mais au moment du départ, il fait encore suffisamment «beau» pour entamer la course prévue, Leckihorn et descente sur Realp par le glacier Mutten. Nous arrivons au col Leckipass, et là, le temps s'est rapidement dégradé: vent, brouillard, neige et pluie donneront raison à la décision d'Aline et Dom. Nous rebroussons chemin et rejoignons Realp par le même itinéraire que dimanche. Cette descente ne restera pas la plus belle mais nous nous en souviendrons!

Un grand merci à Aline et Dom pour la super organisation de ce magnifique week-end! Top classe!

Saas Fee, Allalinhorn, Strahlhorn, Zermatt
11 et 12 avril
Org. Bernhard Spack

De sommet en sommet, de soleil en soleil. Pour certains c'était l'occasion de faire un premier «4000» tout court, pour d'autres un premier «4000» en ski, et pour tous l'occasion d'une sortie magnifique. Il valait donc la peine de soumettre nos organismes à un choc de dénivelé: départ à 06h00 de Neuchâtel à 450 m d'altitude, et 4 heures plus tard par la magie du train et des installations de Saas Fee, départ de la course à 3457 m d'altitude avec quelques maux de tête.

La trace est bonne même si elle passe près de quelques crevasses, le ciel est d'azur: en deux cordées et couteaux au ski, le maestro Bernhard Spack

nous emmène sur un rythme humain jusqu'au col (Feejoch) où beaucoup de randonneurs ont déposé leurs lattes, pour attaquer le sommet en crampons. Quelle drôle d'idée! C'est donc au pied du sommet seulement que nous chaussons les crampons pour aller toucher la croix, toujours encordés. Le site est royal pour un pique-nique mérité, avec une vue époustouflante de blanc et de bleu sur tous les 4000 m de la région, dont le Strahlhorn qui nous attend pour demain.

Maintenant qu'on a rajouté encore 1000 m à l'organisme, il va falloir les lui enlever en descendant par Felskinn jusqu'à la cabane Britannia... La neige n'est pas bonne, mais ça passe. Arrivés à Britannia, c'est le bonheur pour tous… sauf pour l'un de nous qui est malade, et qui devra renoncer à la course du lendemain. Dur à accepter, quand les conditions de course et l'équipe sont si exceptionnelles!

Le lendemain départ à 05h50 à la lampe frontale. Il y a du monde, c'est un peu l'autoroute, mais le glacier de l'Allalin est si vaste et la neige recouvre si bien toutes les crevasses que le plaisir est total. Les organismes se sont acclimatés à l'altitude; on met les couteaux au pied de l'Adlerpass 3.10 heures plus tard, après avoir longé le Rimpfischhorn. Toujours encordés, on attaque alors le seul passage délicat: une corniche à franchir où la glace peut être vive et où il ne faut pas glisser… Heureusement, une petite croûte de neige accroche nos couteaux. Au pied du sommet nous chaussons les crampons, et laissons les skis, sauf trois d'entre nous qui les portent jusqu'au bout pour le plaisir!

A propos de ski, il y en a un qui file dans la pente… ouf! Arrêté et ramené par une cordée en aval! A 11h10, 5.20 heures après le départ le panorama est grandiose depuis la croix, même si ça bouscule un peu pour les photos. Le blanc et le bleu sont absolus. Puis vient le moment de redescendre dans une neige moyenne pour ensuite pique-niquer à l'Adlerpass, après avoir franchi la corniche crampons aux pieds pour la plupart d'entre nous. Reste à mettre le cap sur Zermatt, par le glacier de l'Adler dont le col raide se descend plus facilement que prévu, sur skis et un piolet à la main.

Toujours pas de crevasses à l'horizon: donc 1970 m de dénivelé en descente tout confort! Plus on descend, plus la neige est molle et plus le plaisir augmente. Pas d'alerte sinon deux d'entre nous qui, distraits, perdent le groupe et suivent de fausses traces… jusqu'à ce que le natel (merci au réseau!) nous permette de tous nous retrouver. Enfin le glacier du Findel nous amène à la télécabine de Gant, où nous montons à 13h30 à Blauherd en-dessus de Zermatt, après 7.40 heures d'une course de rêve. Un concert de musique sur une terrasse de restaurant nous ramène à la dure réalité: après 2 jours dans un autre monde, oui il va falloir atterrir, quitter l'éternité bleutée et la blancheur du silence pour retrouver les pistes et la foule des touristes…

Encore merci à Bernhard, notre super chef de course, pour sa gentillesse, sa compétence, son attention à la sécurité et son attention… envers chacun d'entre nous!

Les Dentelles de Montmirail
du 26 avril au 3 mai
Org. Philippe Habegger

Ça change: la beauté des oliviers qui miroitent, les cordes qui se tendent parfois comme un arc sous le mistral. Le rocher, abrasif qui dément sa réputation. Les secteurs sont tranquilles (Gigondas, les Calpis pour les Dentelles; l'Aiguille, Baume noire, même Ubrieu pour Buis) et variés, variété des types d'escalade, avec prédominance des dalles à picots

Les vins délicieux pour accompagner le tendre agneau de la Drôme Le camping, à Entrechaux aux Camping des trois rivières, en plein nature nous offre la berceuse des crapauds et des oiseaux en prime Que dire de plus sur cette semaine qui a passé comme un éclair?

Un grand merci à Philippe et Véronique pour organisation, et, à Jean-Mi qui nous a fait partager ses découvertes de nouveaux secteurs.

Claude Erard

Arête des Sommêtres
Dimanche 4 mai
Org. Pierre Py

Rendez-vous était donné dans le train pour Chaux-de-Fonds. Chacun le prenait où ça lui convenait le mieux. Une fois arrivés dans la cité hologère, un changement de train et nous voici tous partis direction Le Noirmont. Arrivés sur place un petit café s'impose que l'on déguste avec plaisir. Ensuite, une demi-heure de marche pour atteindre le début de l'arête des Sommêtres.

Là, nous formons les cordées, en tout quatre cordées de trois personnes. Après s'être équipés, la première cordée part et les suivantes patientent le temps que la première s'engage sur l'arête. Ce dimanche-là, le ciel est couvert et il fait assez frais, mais une fois les premières difficultés passées, surprise, le soleil apparaît et nous tient compagnie pour la journée.

Quel plaisir de longer l'arête avec une si belle vue sur les Franches Montagnes ainsi que sur le Doubs. Pour moi c'est une première et je suis très heureux quand Erich me laisse prendre la tête de la cordée. Vers 12h30, nous nous rassemblons pour un pique-nique bien mérité. Mais pas le temps de faire la sieste, nous voici déjà partis pour la dernière succession d'escalades et désescalades faciles. Une fois le fil du rasoir passé, seule

petite difficulté de la course, nous arrivons au refuge des Sommêtres, fin de l'arête. Puis retour au Noirmont, où une fois arrivés, un petit rafraichissement est bienvenu avant de prendre le train pour rentrer.

Merci à Pierre pour l'organisation de cette belle journée ainsi qu'à tous les participants.

Nos cabanes ce mois

Cabane Perrenoud
2-3 août — Mohamed Boukhchacha, tél. 078 746 36 28
23-24 août — Alexandre Bena, tél. 077 405 01 09

Cabane la Menée
30-31 août — Bernard Bonnet

Chalet des Alises
26 juillet-2 août — Castille Félie
11-17 août — Josiane Golay

Cabane de Saleinaz
3-10 août — Françoise Koller, tél. 079 537 14 06 ou fran.koller@bluewin.ch
10-17 août — Danielle Nobs, tél. 079 397 25 47 ou dani.nobs@bluewin.ch
17-24 août — Francis Bonny, tél. 079 433 02 92 ou bonnyfm@bluewin.ch
24-31 août — Jacques Bonnet, tél. 079 483 98 76 ou jacques.bonnet@bluewin.ch
31 août-7 sept. — Sylviane Sauser, tél. 079 338 03 12 ou famille.sauser@bluewin.ch

Perrenoud, 1419 m, 23 pl.
P : Jean-Paul Randin
T : 032 842 16 50
E : perrenoud@cas-neuchatel.ch

Bertol, 3311 m, 80 pl.
G : Anne-Marie Dolivet
T : 076 711 19 22
E : cabane.bertol@gmail.com

Alises, 1000 m, 10 pl.
P : Marie-Jo Diethelm
T : 032 853 43 74
E : hmncdiethelm@net2000.ch

Menée, 1292 m, 20 pl.
P : Martine Droz
T : 079 793 21 51
martinejeanmonod@net2000.ch

Arolla, 2000 m, 6 pl.
P : François Birde
T : 033 345 02 12
E : panorama.casne@gmail.com

Saleinaz, 2691 m, 48 pl.
P : Roger Burri
T : 032 835 23 91
E : cabane.saleinaz@gmail.com

Route des Graviers 19 - CH-2012 Auvernier 032 731 45 66 - info@carrosserie-auvernier.ch

Bramois, Euseigne, 12.05.14

Saut de l'Eau, chasseron, Poëta-Raisse, 17.05.14

Section neuchâteloise

Club Alpin Suisse CAS
Club Alpino Svizzero
Schweizer Alpen-Club
Club Alpin Svizzer

Bulletin nº 9 - Septembre 2014

DOMAINE de MONTMOLLIN
Auvernier – Neuchâtel

Grand-Rue 3 – 2012 Auvernier – Tél. 032 737 10 00
info@domainedemontmollin.ch – info@domainedemontmollin.ch

pharmacieplus
centrale matthys
françoise et romaine matthys
rue de l'hôpital 13
2000 neuchâtel
t. 032 725 11 58

spagyrie
homéopathie
fleurs de bach

Domaine
Château de Vaumarcus

Châtenay
Depuis 1796
Vins et Mousseux de Neuchâtel

Bouvier Frères
1er Mousseux en Suisse

Caves Châtenay-Bouvier SA ▪ Route du Vignoble 27 ▪ CH 2017 Boudry
Tél. 032 842 23 33 ▪ Fax 032 843 02 69 ▪ info@chatenay.ch ▪ www.chatenay.ch

COMTESSE STORES

EXTÉRIEURS ET INTÉRIEURS
RÉPARATION TOUTES MARQUES

CORCELLES/NE TÉL. 032 731 84 77
NATEL 079 440 54 64

VINS DE NEUCHÂTEL
Cave ouverte
Ve de 15h à 18h ; sa de 9h à 12h

OLIVIER LAVANCHY
VITICULTEUR-ENCAVEUR
R. de la Dîme 48 La Coudre/Neuchâtel
Tél.+Fax 032 753 68 89
Mobile 079 413 38 65
www.lavanchy-vins.ch
vins.lavanchy@bluewin.ch

Bernard Küenzi
Artisan-cordonnier
Réparations et entretien de vos chaussures de:
Marche / Trekking / Grimpe
Grand choix de lacets – Produits d'entretien – Conseil
Un professionnel à votre service Cordonnier Bernard Küenzi
Place Coquillon 4, 2000 Neuchâtel, Tél. 032 724 20 30

Neuchâtel, septembre 2014 N° 9, mensuel 87e année

BULLETIN DE LA SECTION NEUCHÂTELOISE DU CAS

Club Alpin Suisse, section Neuchâteloise, 2000 Neuchâtel. Site Internet: www.cas-neuchatel.ch.
Président: Heinz Hügli, Route des Nods 54, 2035 Corcelles, tél. 032 731 93 67, e-mail: heinz.hugli@unine.ch
Rédaction: Claudia Fama, Av. de la Gare 14A, 2013 Colombier, tél. 032 841 18 28, e-mail: claudia.fama@bluewin.ch
Gestion des membres: Patrick Berner, Chanée 6, 2016 Cortaillod, tél. 078 767 03 97, e-mail: casne.membres@gmail.com
Impression: Imprimerie H. Messeiller SA, Saint-Nicolas 11, 2006 Neuchâtel, tél. 032 725 12 96
Compte de chèques postaux de la section (caisse générale): 20-1896-2

Assemblée mensuelle

Lundi 1er septembre 2014 à 20 heures,
Fbg de l'Hôpital 65, Neuchâtel

La montagne se démocratise…
Quel est le rôle des médias?

Les altitudes jadis réservées aux alpinistes chevronnés ou à quelques randonneurs de haute volée sont désormais fréquentées par des personnes moins expérimentées cherchant à échapper à leur vie quotidienne.

Ces changements forcément questionnent et provoquent des débats: Est-ce que dès lors la montagne doit appartenir à tout le monde ou faut-il la limiter à un nombre restreint de connaisseurs?

Et du côté des médias, on peut se poser la question de savoir si, par les messages et les images qu'on véhicule, on a une influence sur cette tendance.
Voilà la problématique que je me propose de discuter avec vous lors de la conférence du mois de septembre.

Virginie Brawand, journaliste, présentatrice à la RTS de l'émission «Passe-moi les jumelles»

Ordre du jour:
1. Salutations et ouverture de l'assemblée
2. Communications du comité
3. Réception des nouveaux membres
4. Divers

Délai ultime pour la remise des communications à paraître dans le prochain bulletin:
5 septembre 2014

Couverture:
OJ, Grimpe au Grimsel, 21-22.09.13
Photo: Yann Smith

Gestion des membres

Admissions

Membres Individuels
- Elodie Frei, 1988, Neuchâtel
- Sylvia Gabriel Marton, 1968, Neuchâtel
- Martin Gansterer, 1983, Neuchâtel
- Roland Debely, 1948, Cernier

Membres Famille
- José Hausser-Zilla, 1974, Cormondrèche
  Danièle Hausser-Zilla, 1976
- Shiv Ashish Kumar, 1981, Neuchâtel
  Somayeh Rahmati 1981

Patrick Berner

Fête des vendanges

La Commission des récréations attend votre visite au stand de la section à la Fête des Vendanges. Il sera installé à la rue du Concert.

Vous y trouverez des produits de notre terroir: soupe aux pois préparée de manière traditionnelle, planchettes garnies, etc., ainsi que la bière BFM à la pression et le vin de notre clubiste, Jean-Christophe Porret de Cortaillod.

La Commission recherche des volontaires pour donner un coup de main au stand.

- MERCI de vous inscrire en utilisant le lien sur le site Internet de la section (www.cas-neuchatel.ch) où un «doodle» propose les différentes tranches horaires;
- MERCI d'acheter le badge à 10 francs, qui donne droit aux transports publics durant les trois jours de fête (en vente à l'assemblée du 1er septembre à la salle du Faubourg, ainsi qu'auprès de Thomas Zeller (tél. 079 813 76 11 ou thzeller@bluemail.ch) & Françoise Koller (tél. 079 537 14 06 ou fran.koller@bluewin.ch);
- et MERCI de passer boire un verre durant la fête.

L'équipe de la CdR

Cours 2015 Formation chef de courses

Pour pouvoir offrir un programme de courses riche en sorties, nous sommes intéressés de donner accès à des formations pour futurs chefs de courses.

Les membres qui le souhaitent ont l'opportunité d'accéder au rang de chef de courses CAS en suivant une formation organisée par l'association centrale. Les personnes intéressées par une telle formation de base sont priées d'annoncer leur intention à **Erich Tanner jusqu'au 31 octobre 2014.**

Les démarches après cette date ne pourront malheureusement plus être prises en considération (toutes les formations sont décidées par la commission des courses).

Il existe différentes formations (chef de courses d'hiver, d'été, d'escalade sportive, de rando et de rando alpine). Rappelons que ces cours sont destinés aux membres de la section déjà expérimentés qui souhaitent s'engager dans l'organisation de cours ou de courses ou se perfectionner dans cette activité.

Avec nous vos pieds sont entre de bonnes mains
Carte de fidélité
CHAUSSURES SPORT
BOTTIER-ORTHOPÉDISTE
diplômé
despland
www.despland.ch
E-mail: francois.despland@net2000.ch
Tél. 032 846 12 46
Fax 032 846 27 46
2022 BEVAIX
P

Notons aussi qu'une description détaillée des formations recommandées est disponible sous forme de fiches sur le site Internet de la section ou sur demande auprès du soussigné.

Propositions de courses pour 2015

Voici déjà la fin de la saison d'été et nous devons penser au programme 2015. La commission des courses a besoin de vos propositions: ski de rando, ski de fond, surf, raquettes, cascade de glace, escalade, haute montagne, rando, rando alpine, VTT, spéléo, via ferrata, nature, journées, week-ends, semaines. L'éventail des activités est grand et toutes les suggestions sont les bienvenues.

Inscris d'ici au 28 octobre 2014, tes propositions de courses sur le site internet de la section. Tu trouveras une explication pour la saisie des course sur le site dans la rubrique «pratique» - fiche «comment saisir une course».

Pour le programme nous avons besoin des informations suivantes:

- Nom, prénom de l'organisateur
- Nom, prénom du co-organisateur (souhaité mais pas obligatoire)
- Date(s)
- Genre d'activité
- Groupe (section, dames, etc.)
- Course proposée (but, région, itinéraire)
- Nombre de participants souhaités
- Difficulté technique et physique

Je me tiens à disposition pour tout renseignement complémentaire.

Erich Tanner
Commission des courses
tél. 032 534 32 98 (privé), 079 777 55 89 (prof.) ou erich.tanner@ameta.ch

Bibliothèque

2 nouveaux guides sont à disposition des membres:

Gotthard
1ère édition 2014
Guide de randonnée alpine (T1 à T6)
Objectif sommet
40 itinéraires

D'Erstfeld à Biasca et d'Oberwald à Disentis.

Zentralschweizer Voralpen Nordost
(Préalpes nord-est de la Suisse centrale)
2ème édition 2014

Guide d'escalade sportive

Région Wägital, Mythen, Morschach-Muotatal, Bisistal, Rigi, Pilatus.

Adrien Ruchti

PV assemblée du 7 juillet 2014

Pour cette première assemblée bimestrielle se tenant au début du mois de juillet, Jean-Louis Juncker donne la parole aux membres de la section. Nous aurons le privilège d'entendre le président nous raconter un voyage à vélo à Cuba, puis un ancien président nous fera vivre une course dans les îles écossaises.

Aventure cycliste au pays de Fidel

Heinz a préparé un petit film relatant le voyage effectué à Cuba en automne 2013 en compagnie de membres de la section, Albertino, André, Doris et Dominique. L'aventure commence à La Havane, où il faut tout d'abord assembler les vélos, qui ont fait le voyage avec l'équipe. Ils vont partir vers l'ouest de l'île dans des conditions de température idéale (air/eau 28°). Les routes principales sont assez bonnes, le parcours plutôt plat.

Le trafic est encore assez primitif: les charrettes côtoient camions et voitures du siècle passé. Les étapes ont lieu dans des «casas», gîtes chez l'habitant proposant maximum deux chambres. Au menu: langouste, poisson ou poulet. Un transfert en camion les ramène à l'est de La Havane où ils pourront fêter leur périple de 1000 km en fumant un véritable habano aux sons du Buena vista social club.

Scottish Islands Peaks Race 2012

Dominique, montagnard et navigateur, a motivé et entraîné quatre copains du Cruising Club Suisse (section Lacs Jurassiens) pour participer à cette course qui consiste à rallier les sommets de trois îles en se déplaçant uniquement à la force du vent et des muscles. Le départ est donné à Oban avec un prologue de 9 km de course à pied. Ensuite, départ à la voile pour gagner l'île de Mull et faire l'ascension du Ben More, puis l'île de Jura et ses Paps, et celle d'Arran avec le Goat Fell. La course se termine à Troon.

Les sommets doivent être gravis par 10 personnes au total, ce qui permet à l'un ou l'autre participant de se reposer sur le bateau en alternance. Une sixième personne, journaliste, reste à bord du voilier. Un choix tactique consistant à longer la côte afin d'éviter les courants a permis à l'équipe de réaliser une performance remarquable en se classant deuxième de sa catégorie. Il faut savoir que sur 46 voiliers au départ, seuls 27 ont terminé et que les GPS ne sont pas autorisés. L'équipe a passé trois semaines en Ecosse: une semaine de préparation, une semaine de course et une semaine de vacances largement méritées.

Salutations et ouverture de l'assemblée

Après ces deux conférences, environ 40 personnes sont encore présentes dans la salle du Faubourg pour la partie administrative de l'assemblée. Heinz salue et remercie tout spécialement Patrick Berner, membre récent de la section, qui a accepté de prendre en charge la gestion des membres.

Communications du comité

Vu le regain de dynamisme du groupe féminin, la présidente Jacqueline Moret sera désormais assistée de Doris Weber. Des personnes compétentes sont recherchées pour la commission des cabanes, la commission des médias et la commission des courses. Un avis paraîtra dans le bulletin précisant les compétences des personnes recherchées.

Heinz a participé, avec deux autres représentants, à l'assemblée des délégués du mois de juin; ils ont réélu pour une nouvelle période de quatre ans deux membres du comité central, de même que le président de la commission de gestion. Dans cette même commission, un poste était à repourvoir pour lequel deux candidats se proposaient, un Tessinois et un Grison et c'est le Tessinois qui a eu les faveurs de l'assemblée. Les délégués ont également été informés d'un ambitieux projet consistant à associer les connaissances du CAS à la plateforme Suisse Mobile. L'assemblée des présidents se prononcera sur la suite de ce projet.

Réception des nouveaux membres
Patrick a le plaisir d'accueillir ce soir trois nouveaux membres, une dame et deux messieurs.

Divers
Nadia signale qu'il y encore de la place pour une course à l'Alpe Devero en août. Dominique, préposé à la cabane Bertol, nous informe que les travaux prévus ont été effectués et que tout fonctionne comme prévu. Marie-Jo signale que, suite à une annulation, le chalet des Alises est libre la première semaine d'août.

Heinz rappelle que les moyens de communication interne (messages dans le bulletin, interventions aux assemblées périodique) seront prochainement complétés par un forum sur le site Internet; la commission Web y travaille. Monique annonce que les badges de la Fête des Vendanges sont arrivés et qu'il faut leur réserver bon accueil.

Prochains rendez-vous: le lundi 4 août à la Cabane Perrenoud et le lundi 1er septembre à la salle du Faubourg.

Bel été à tous!

Pour le PV, Monique Bise

Courses – activités du mois

Colloque pour une course: les vendredis à 18 heures au Café des Amis, Quai Robert Comtesse 4, près de la patinoire de Neuchâtel. En règle générale, le départ des courses a lieu à Neuchâtel, l'endroit est choisi selon la course. L'inscription pour une course est un engagement à y participer ou à signaler son renoncement au chef de course (lire les modalités en pages 7-8 du programme).

N°	Date-s	Type course	Descriptif	Chef-s de course
139	Ve 5 - Lu 7 sept.	A	Gross Furkahorn, arête ESE et Gross Bielenhorn	Nathalie Jaquet
140	Sa 6 sept.	A	Petite Dent de Veisivi Traversée des arêtes	Philippe Nussbaum, Diego Buss
141	Sa 6 sept.	Fer	Daubenhorn	Adrien Ruchti, Daniel Besancet
142	Sa 6 - Di 7 sept.	RdA	De Verbier au Lac des Dix	Etienne Uyttebroeck
143	Me 10 - Di 14 sept.	RdA	Sentiero Roma	Oliver Neumann
144	Sa 13 sept.	E	Motteux-Peteux Voie du Chamois	Numa Courvoisier, Florence Christe
145	Sa 20 sept.	Div	Fermeture	Roger Burri

Lexique des abréviations

A *Alpinisme –* ***Ass*** *Assemblée –* ***Csc*** *Cascade de glace –* ***Com*** *Commission, rencontre –* ***C*** *Cours –* ***Div*** *Divers*
E *Escalade –* ***RdA*** *Rando alpine –* ***Rd*** *Rando pédestre –* ***Raq*** *Raquettes –* ***SkA*** *Ski alpinisme –* ***SkF*** *Ski de fond*
SkP *Ski de piste –* ***Sk*** *Ski de rando –* ***Sbd*** *Snowboard –* ***Th*** *Soirée thématique –* ***Spl*** *Spéléo –* ***Fer*** *Via Ferrata –* ***VTT*** *VTT*

Dimanche 14 septembre:
Grimpe aux Fourches et grillade

En tête ou en moulinette, nous allons grimper sur la roche calcaire de Saint Blaise. Probablement utilisée pendant des siècles comme une zone de formation pour l'escalade et utilisé comme telle par les alpinistes d'une époque révolue (comme Yann Smith, chef OJ). La falaise a été rééquipée et nettoyée par Ali Chevalier, l'un des meilleurs grimpeurs de la région et les jardiniers de Neuchâtel. Certains arbres ont été abattus, le mobilier est en place sur le site de la grillade; une longue journée au soleil est prévue.
Casques, crème solaire, lunettes de soleil et saucisses pour le barbecue sont obligatoires.
Un moniteur d'escalade sera présent pour encadrer les parents peu expérimentes. Il vous expliquera comment assurer vos enfants en toute sécurité en falaises. Donc, achetez des saucisses, inscrivez votre famille, préparez vos questions sur l'escalade et les nœuds. Le célèbre Ali Chevalier (expert J&S) viendra pour expliquer, clarifier et vérifier vos techniques de corde.
L'ALFA dispose d'une réserve de baudriers, de chaussons d'escalade de toutes tailles et de longes: veuillez vous annoncer si vous en avez besoin.
Org. John Park, tél. 079 507 62 41 & Lucie Wiget Mitchell, tél. 079 504 26 30.

Hünerhörnli (2744 m)
Samedi 5 et dimanche 6 juillet
Org. Emmanuel Onillon & John Park

Nous nous sommes tous rencontrés samedi matin (pas trop tôt) et avons emprunté la route très longue et venteuse pour arriver au parking près de Lauenensee. Au début nous sommes partis sur un chemin dans la forêt, toujours près de l'eau et de cascades, mais nous étions épargnés par la pluie. Quelques gouttes sont tombées juste après le pique-nique, mais rien de sérieux. En montant, nous avons rencontré Paulette Burgat sur le chemin de la descente.

A la cabane, quelques-uns ont fait la sieste, d'autres ont marché jusqu'aux cascades et certains ont fait de la course à pied. Tôt au lit et tard debout: quel magnifique week-end.

Une belle montée à travers les vallées glacées et les moraines nous ont menés à l'Arpelistock. Notre but ayant changé, nous avons fièrement escaladé le Hünerhörnli (2744 m) avant de descendre pour pique-niquer sur un grand rocher. Pas de pluie, pas d'orages et pas de larmes.

A la cabane, nous avons fait nos adieux pour partir vers Hambourg, Johannesburg et Ponte Brolla.

John

Organisation de jeunesse



Samedi 13 et dimanche 14 septembre:
Longues voies Salbietschijen
Longues voies ou course d'arête sur un rocher exceptionnel considéré comme l'un des plus beau granite des Alpes!
Coût: 80.-
Org. Yann Smith, tél. 079 665 80 29 ou smithburger@bluewin.ch, Sylvie, Nikos & Séb.

Du samedi 20 au lundi 22 septembre:
Longues voies Aravis
Le massif des Aravis dans les Alpes françaises propose de superbes longues voies, du côté du Col de la Colombière. Prévoir nuit en bivouac.
Coût: 100.-
Org. Léo Bélime, tél. 078 876 74 38 ou leo.belime@gmail.com & Ali.

Dimitri Boulaz

Groupe féminin

Pas de colloque, renseignements et inscriptions auprès de l'organisatrice ou sur le Site du CAS.

Tous les JEUDIS de septembre: Randonnée T1
Org. Eliane Meystre, tél. 032 853 32 77 ou 079 543 41 43, eliane.meystre@bluewin.ch.

Mardi 2 septembre: Luan, Col du Tompey, Chaux de Tompey, Chaux du Mont-Sous tour d'Ai, Luan, T2

En boucle, ↗ / ↘ 1000 m, 5 heures, altitude maximum 2205 m.
Déplacement en voiture.
Org. Anne-Françoise Hennard,
tél. 032 852 04 55 ou 079 775 44 85, afhennard@bluewin.ch.

Vendredi 12 septembre: Jaun, Schwarzsee par l'Euschelpass et Brecca, T2
↗ 670 m, ↘ 630 m, 4.30 heures, altitude maximum 1567 m.
Org. Eliane Meystre, tél. 032 853 32 77 ou 079 543 41 43, eliane.meystre@bluewin.ch & Jacqueline Moret, tél. 032 842 21 79 ou 079 690 22 42, jacqueline.moret.ch@gmail.com.

Samedi 20 septembre: Crêt-du-Midi, Lac du Louché, Sigeroula (région Vercorin), T2
↗ 460 m, ↘ 920 m, 5.30 heures, altitude maximum 2570 m.
Org. Jacqueline Moret, tél. 032 842 21 79 ou 079 690 22 42, jacqueline.moret@hotmail.com.

Jeudi 25 septembre: Anenhütte (2358 m) à partir de Fafleralp, T2
↗ / ↘ 630 m, 10 km, 4 heures.
Org. Jacqueline Moret, tél. 032 842 21 79 ou 079 690 22 42, jacqueline.moret.ch@gmail.com.

Mardi 30 septembre: Boucle à partir de Burgdorf, T1
En passant par Heimiswil, Lueg, Heimismatt, Gersteler, nombreux points d'intérêt.
↗ / ↘ 558 m, 5 heures, 18 km.
Org. Odile Rames, tél. 032 731 83 80 ou 078 758 07 46, ramodile@gmail.com.

Jacqueline Moret

Tapis d'Orient
Jeudi 12 juin
Org. Monique Girardier

Imaginez une grimpette à presque 40° de déclivité par une chaleur estivale heureusement atténuée par les fraîcheurs du sous-bois, et dans laquelle une petite cohorte de dames soufflent et suent... tout en emportant avec elles presque le monde entier.

Même pas besoin d'une halte pour converser malgré la pente:
- *...et tes vacances en Islande?*

Boucherie - Charcuterie - Traiteur de la Béroche
J. et N. Matthey
Viande de la région
Médaille d'argent «Jambon de campagne»
Rue du Temple 29
2034 Saint-Aubin
Tél. 032 835 20 02
Fax 032 835 22 86

- Super, les paysages... et les filles, d'une blondeur, si belles...
-...Ah oui? Et les gars?
- Bhen, pas aussi frappant que les filles au teint de pêche...

Quelle forme ces dames!...
- Attention caillou!

Et la montée continue en pensée avec un fils qui en ce moment passe des examens. Alors qu'une autre évoque. Peut-être un membre de la police montée canadienne, récit de fusillade. Ma foi, excusez-moi du peu de précision, je n'ai glané que des bribes de conversation, trop occupée moi-même à suivre la sente et tenir le rythme.

Une première pause: notre excursion intitulée «Tapis d'Orient» s'offre quelques douceurs orientales. Ces dames évoquent des saveurs aux noms pour moi inconnus et dont je ne me souviens plus.

Me restent en mémoire les gestes décrits:
- J'en ai chez moi, mais je ne l'ai jamais préparé de cette façon... Il faut que j'essaie... Tu le mets simplement en pâte étendu sur une plaque au four?...
- Oui et ensuite tu peux en découper des morceaux... C'est délicieux...

Je mâchouille ma barre de céréales... Saveurs connues... Fin de la pause… Quelques minutes plus tard nous voici au belvédère, suspendues au-dessus du vallon du Graben. A gauche la paroi du Schilt bien connue des varappeuses et de leurs compagnons.

Monique, notre chamois en cheffe nous annonce la fin de la montée toute proche, histoire de nous encourage, car elle se fera attendre. Néanmoins vers 11h00, la pente se fait de plus en plus douce, nous longeons le sentier de la Crête des Boveresses, crête parfois à peine plus large que le sentier lui-même.
- Ca c'était au moins le Dos d'Âne au carré, cette montée!

Un long cheminement sur cette crête aux flancs abruptes heureusement boisés, parfois une clairière pointillée d'ancolies au bleu profond, des tapis de mousses, et nous entamons une descente sur un large (après la sente suivie tout est large) chemin de forêt qui nous mènera par les pâturages.

- Vous avez vu ces magnifiques murs de pierre?
- Ils sont plus beaux que chez nous!...
- Arrêtez-vous pour la photo de groupe!

Rôtisserie
LA CHARRUE

Unique dans la région:
Viande sur le gril au feu de bois

Vivianne Mentha & Werner Bolliger
2063 Vilars
Tél. 032 852 08 52

...jusqu'à la métairie de Diesse pour nous faire remonter sur la crête suivante, l'estomac dans les talons et le taux de glycémie dans les chaussettes.

Il est 13h00. Un groupement de hêtres nous offre son ombre en lorgnant sur les salades des unes, les sandwiches des autres, accueillant rires et conservations.Vue sur le plateau, les tours de Bienne à gauche, les Alpes timidement drapées dans une brume compacte...

Les nuages se font parfois menaçants, la sieste n'est donc pas de mise. Le groupe repart gaillard à travers les pâturages, dans le bleu des raiponces, des centaurées, les jaunes des boutons d'or.

Crêt du Soleil, un dernier pâturage en bordure duquel Monique nous annonce que là va commencer la descente avec des chaînes. Un avis placardé sur un arbre nous prévient de la difficulté de l'itinéraire et annonce du T3+, précisant qu'il s'agit d'un ancien itinéraire réhabilité que les paysans utilisaient pour aller d'une ferme à l'autre...

La pente est impressionnante, une langue centrale terreuse bordée à droite d'une paroi munie de chaînes. Les conversations se font rares, plus de récits de voyages, plus d'échange de recettes de cuisine...

- Attention caillou!
- Tiens-toi bien à la chaîne...
- Tu as passé, je peux prendre la chaîne?
- Regarde! Ici tu peux mettre ton pied!
- Attention caillou!

Celles qui sont déjà au bas de la falaise se retirent à l'abri se privant du spectacle des collègues accrochées dans la roche.
Les derniers zigzags passés, un sentier plus paisible nous mène au chemin et à l'ultime pâturage avant les voitures.

Les voyages passés et à venir nous rattrapent
- Ah, tu as randonné dans l'Atlas marocain...
- Tu vas vraiment continuer à vélo à l'Est de la Turquie?

Les premières gouttes de pluie ont sagement attendu pour enfin se laisser aller et c'est pendant que nous buvons un verre à la Métairie de Nidau que la pluie tombe drue. Nous nous en moquons, le patron nous a fait de la place dans une agréable galerie où nous chantons en français, en polonais, en anglais, en italien et en suisse allemand tous nos vœux de bonheur à l'une des deux «Jacqueline», la jubilaire du lendemain.

Monique, notre guide du jour, me surprend à chaque fois avec des itinéraires inattendus, aventureux, à rebondissements au propre comme au figuré! Et nous étions 17 pour cette belle aventure. Un grand merci pour cette nouvelle découverte.

Danièle de Montmollin

Du samedi 6 au samedi 13 septembre: Trekking dans le Taurus, Turquie, rando pédestre, T3
Trekking dans les montagnes du Taurus, plus précisément dans le massif des Aladaglar avec l'ascension du Mont Emler. Vallée de Hadjer et cascades de Selale. Deux jours pour découvrir quelques vallées de Cappadoce.
Entre 4 et 7 heures de marche par jour.
Org. Catherine Borel, tél. 078 792 42 16 & Nadia Hügli, tél. 078 806 90 94.

Lundi 8 septembre: Mont Rognieux, Val d'Entremont, rando pédestre, T3
Itinéraire: Liddes, Erra d'en Haut, Col de Mille, Mont Rogneux (3032 m).
Descente par la Chaudière, Vuardette, Erra d'en Haut, Liddes.
Dénivelés, temps de marche: ↗ 1670 m, 4.40 heures, ↘ 1680 m, 3 heures.
Possibilité de faire que le Mont Brûlé 2572 m (1200 m de dénivelé) pour les marcheurs moins entraînés.
Habits pour la randonnée en montagne, 1 pique-nique, protection solaire.
Rendez-vous: 06h00 au parking de Cort'Agora à Cortaillod.
Coût: 35.- avec ½ tarif.
Org. Adrien Ruchti, tél. 079 791 01 88 & Jean-Paul Randin, tél. 079 777 94 09.

Lundi 22 septembre: Sortie à vélo, VTT, F
Itinéraire: Camp de Vaumarcus, Montalchez, Bois du Devens, Bevaix, Vaumarcus.
Prendre pique-nique, boissons et habillement selon météo.
Rendez-vous à 08h00 au parking ouest d'Auvernier, dernière la carrosserie.
Org. Georges Boulaz, tél. 078 771 15 19.

La Dent d'Oche
Lundi 23 juin 2014
Org. Jacques Isely & Nadia Hügli

Ca y est! Nous avons enfin fait la Dent d'Oche, située à 2221 m d'altitude dans le Chablais français. Elle s'est fait désirer! Après trois essais de planification dans le programme annuel, le temps nous a cette fois-ci permis de réaliser notre but, à 95%. Quatorze personnes, sept femmes et sept hommes, bien motivés, ont entrepris le périple, qui a débuté à la Fétiuère (1206 m).

Depuis l'auberge, nous avons emprunté un sentier qui montait rapidement dans la forêt sur la rive gauche de la Haute Ugine. Puis, il continuait en lacets sur la rive droite du vallon. Assez rapidement, notre groupe, bavardant gentiment, est parvenu jusqu'au chalet d'Oche (1650 m) sous le soleil, étant toutefois conscient du ciel qui s'assombrissait aux alentours, donnant raison à la météo du jour.

Depuis le chalet, un sentier en lacet, pentu et herbeux, nous attendait avec un grand sourire. Nous l'empruntons dans la bonne humeur, en

file indienne, avec un bon rythme et arrivons au pied d'un vaste couloir coupé par une cheminée rocheuse équipée de câbles, débouchant sur le refuge d'Oche (2113 m), fermé ce jour. Certains, plutôt chamois, l'ont gravi avec aisance, passant entre les gouttes d'une pluie orageuse. Les derniers, moins rapides, semblaient être la risée de deux chamois cette fois ci des vrais, qui observaient la scène.

Sous un orage menaçant, nous avons pique-niqué, regardant le sommet qui s'estompait sous nos yeux, la brume le recouvrant. Vu la situation, Jacques, a raisonnablement pris la décision de ne pas monter au sommet de la Dent d'Oche, si proche. Le tonnerre se faisant entendre de ci, de là. Décision frustrante pour certains… mais oh combien compréhensible.

Nous sommes alors descendus, avec beaucoup d'attention par le col du Rebollion, balcon du Léman, afin de s'offrir un peu de vue, le ciel s'étant dégagé. Mais oups… bien tenté, la vue était totalement bouchée, comme le faisait remarquer Adrien, «en montagne la météo change vite».

Nous avons continué notre descente sur le sentier assez minéral et mouillé, prudemment, échangeant autour de prochaines randonnées. La course s'est terminée autour du verre de l'amitié sur la terrasse du restaurant de la Fétuière et avec l'espoir de refaire cette randonnée, cette fois-ci à 100%!

Merci à Jacques et Nadia pour l'organisation et la patience dont ils ont su faire preuve.

Malgorzata

Le coin des Jeudistes

Chaque jeudi deux courses sont proposées (A & B) auxquelles peuvent s'ajouter une ou plusieurs courses spéciales.
Un programme spécifique est prévu pour chacune des courses. Ce programme peut être adapté au dernier moment si la situation l'exige. Dans ce cas le chef de course est chargé de la communication.
La course B propose toujours un ''parcours allégé" pour ceux qui le souhaitent.
Les Ainés (PM) sont invités à rejoindre la course B pour partager le repas de midi (par un itinéraire à leur convenance).
Dès que possible, ils communiquent directement leur nombre au restaurant (le n° de tél figure sur le bulletin).

2 et 3 septembre:
Course spéciale: Ammertespitz, 2613 m, pied du Tschingellochtighore, 2628 m, T3
Randonnée en montagne joliment panoramique.

- **Mardi:** 07h25 Gare de Neuchâtel.
  En transports publics jusqu'au Hahnenmoospass.
  A pied à Engstligenalp par l'Ammertespitz.
- **Mercredi:** d'Engstligenalp à Sunnbüel, par le pied du Tschingellochtighore et l'Uschenegrat. Descente en téléphérique pour Kandersteg.

Passages T4 sécurisés avec des chaînes et des échelles devenant ainsi T3. Déconseillé pour personnes très sensibles au vertige.
En 2 jours: 8.30 heures, ↗ / ↘ 1900 m.
Détails et inscriptions sur le site CAS jusqu'au 27 août.

Org. Jacques Isely, tél. 079 680 79 83 & Daniel Huguenin, tél. 079 292 13 65.

4 septembre: Course A:
Le Lägeren ou Baden, Kloten, T1 à T3

L'arête du Lägern de Baden à Dielsdorf.
07h15 Hall de la Gare de Neuchâtel.
En train de Neuchâtel à Baden avec changement à Olten. Le café sera mérité après une longue montée d'escaliers, au Schloss Schartenfels (tél. 056 426 19 27).
Marche: 13 km en 4.30 heures (2.30 h le matin, 2 heures l'après-midi).
Dénivelé: ↗ 500 m, ↘ 450 m.
Après la traversée de la Limmat, montée jusqu'au Burghorn (859 m), pique-nique (sans abri). Descente jusqu'à Dielsdorf.
A Regensberg nous monterons sur la tour du village pour voir la crête du Jura à l'Ouest, l'aéroport de Zurich au nord et les Alpes à l'Est.
Difficulté: Arrête rocheuse sur la partie montante du parcours (T3), **sujets au vertige s'abstenir**.
Retour en train depuis Dielsdorf avec changement à Zurich.
En cas de pluie ou brouillard: course de remplacement dans la région de Neuchâtel.
Inscription auprès de Pierre Hubert jusqu'au 1er septembre. Indiquer si vous possédez un abo ½ tarif ou général.
Coût du billet ½ tarif ''collectif": 48.- .
Org. Pierre Hubert, tél. 079 217 61 62 ou phubert@bluewin.ch & Alfred Strohmeier, tél. 079 241 64 49 ou alfred.strohmeier@gmail.com.

Course B: Autour de Pouillerel T1, T2
08h15 Gare de Neuchâtel.
08h32, train pour la Chaux-de-Fonds.
En trolleybus au Chapeau Rablé, café.
A Pied à la Grébille par Le Maillard et Les Planchettes. Repas au Restaurant de la Grébille (tél. 032 913 33 11).
Retour à la gare par Chez Capel et le Bois du Petit Château.
Marche: env. 2 heures le matin, 1.30 heure l'après-midi.
Dénivelé: ↗ / ↘ 180 m.
Prendre une carte 24 h, zones 10, 11, 20, 21, 30, CHF 10.40 (avec ½ tarif).
Org. Henri Perriraz, tél. 032 724 66 04 & Michel Kohler, tél. 079 817 32 26.

9 et 10 septembre: Course spéciale: Bourg St-Pierre, Cabane Valsorey (3030 m), T3
Voir infos détaillées sur le site CAS.
Org. Hansueli Weber, tél. 079 338 54 94 & José Canale, tél. 079 214 95 74.

Route des Graviers 19 - CH-2012 Auvernier 032 731 45 66 - info@carrosserie-auvernier.ch

11 septembre: Course A: Doldenhornhütte (SAC Emmental), T2
04.30 heures, ↗ / ↘ 700 m.
Le descriptif détaillé n'est pas encore connu au moment de transmettre à la rédaction. Il sera communiqué via email par les organisateurs.
Org. Marcel Doleyres, tél. 079 776 49 13 & Gilbert Broch, tél. 079 409 92 26.

Course B: Balade de la Sorcière T1, T2
09h15 Saint-Blaise gare CFF du haut. 09h40, train pour La Neuveville. Prendre un billet aller simple. Café à la buvette du Débarcadère (tél. 079 440 87 98).
A pied pour la balade de la Sorcière. Pique-nique. Courte visite guidée de la vieille ville de La Neuveville.
Retour à Saint-Blaise en bateau.
Temps de marche: 3 heures.
Dénivelé: ↗ / ↘ 200 m.
Org. Michel Porret, tél. 079 230 98 58 & Bernard Porret, tél. 076 521 28 13.

18 septembre: Course A: Col de Croix, Tour de Don, Col de Chétillon, T1, T2
Course seulement par beau temps. Course de remplacement si nécessaire.
07h00 Robinson.
En voiture pour Torgon, café. Ensuite parking de Plan de Croix, alt. 1333 m.
A pied au col du Croix, Tête de Tronchet, Tour de Don à 1998 m puis retour par le Mouet, Col de Chétillon, Col de Recon, la Bourri et Plan de Croix.
Pique-nique en route.
Temps de marche: 5.30 heures.
Dénivelé: ↗ / ↘ 700 m.
Org. Alain Borloz, tél. 079 482 24 49 & Gino Salvi, tél. 079 205 23 86

Course B: Boudry et ses vignes T1, T2
08h30 Centre de l'Ile à Areuse, café. Parking à disposition.
A pied par le chemin du Bras-de-Mar. Présentation de la vigne par André Gasser. Poursuite par la gare (*) et
Trois-Rods, Pont des Clées et retour à l'usine électrique. Apéro en plein air.
Repas au Café du Pont à Boudry
(tél. 032 842 14 20).
Retour par le Château de Boudry (*), la gare du tram et le Centre de l'Ile.
Temps de marche: env. 2 heures le matin et 1 heure l'après-midi.
Dénivelé: ↗ / ↘ 250 m.
(*) Possibilité de raccourcir, également pour les PM.
Org. André Gasser, tél. 032 841 42 40 & Jean-Jacques Bürki, tél. 079 433 33 73.

25 septembre: Courses A & B: Balade dans la Haute Béroche, T1, T2
Course A: 08h00 Robinson. En voiture au Plan-Jacot, café.
Marche: 3 heures le matin et 1.30 heure l'après-midi.
Chefs de course: François Röösli, tél. 032 835 22 10 & Jean-Claude Lalou, tél. 032 835 34 22.

Course B: 08h45 Robinson. En voiture au Plan-Jacot, café
Marche: 2 heures le matin et 1.30 heure l'après-midi avec la course A.

Chefs de course: Roland Guinchard, tél. 078 601 03 34 & Hansueli Weber, tél. 079 338 54 94.
Midi: grillades, salades & boissons préparés par les Bérochaux.
Org. Les Bérochaux. Burri Roger, tél. 032 835 23 91.

2 octobre: Course A & B: Torrée d'automne à la Cartière (organisée par Willy Boss & son équipe).
Course A: 08h45 Parking des Bugnenets, café à la buvette «Sporting».
À pied par le Plan Marmet, points 1114, 1223, 1184, La Joux-du-Plâne, et chez Willy Boss.
Après le repas retour aux voitures par le chemin le plus direct.
Temps de marche total: 2.45 heures, ↗ / ↘ 220 m.
Org. marche A: Edgar Renaud, tél. 079 450 75 25 & Georges Crevoisier, tél. 079 458 69 85

Course B: 09h00, café à la Croisée à Malvilliers.
En voiture jusqu'à Pertuis. Parking.
A pied jusqu'à La Cartière par la Combe Mauley.
Temps de marche: 1.30 heure le matin, 1.15 heure l'après-midi.
Dénivelé: ↗ / ↘ 150 m.
Org. marche B: Michel Kohler, tél. 079 817 32 26.

Participation juillet 2014

3 juillet: 49 part.
1er au 3 juillet: Course spéciale: sur le Sentiero del Lago di Lugano: 15

Course A: La Tourne, Tablette, Noiraigue, Champ-du-Moulin, Chambrelien: 12
Course B: Les méandres de l'Aar près du Château de Reichenbach: 17
PM: Champ du Moulin (avec course A): 5

10 juillet: 32 part.
Course A: L'Erié, Col du Demècre, Le Diabley, Portail de Fully, L'Erié: annulée
Course de remplacement: Sur les rives du lac: 9
Course B: Lac de Thoune, Aeschiried, Meielisalp, Däarligen: 17
PM: l'Abbaye de Bevaix: 6

15 et 16 juillet:
Course spéciale: La Luette: 4 part.

17 juillet: 48 part
Course A: Col des Mosses, Pra Cornet, Lioson, Chaussy: 16
Course B: Les Rochats, Le chalet de la Clinchy: 27
PM: Le chalet de la Clinchy avec la course B: 5

Participations des autres courses de juillet: sur le bulletin d'octobre.

Robert Thiriot

Histoire de grimpe en Ecosse
(partie 2)
Du 15 au 25 mai 2014
Org. John Park

1. GLENCOE
Les Dalles de Glen Etive
Magnifiques dalles de granite, uniques en Ecosse, qui surplombent la vallée reculée et sauvage de Glen Etive.

Spartan Slab: 210 m Very Severe
Cette voie suit une ligne diagonale de plus en plus exposée à droite des dalles principales. Difficile à protéger.

Buachaille Etive Mor
Une magnifique montagne s'élevant brusquement des tourbières de Rannoch Moor et qui a joué un rôle majeur dans le développement de l'alpinisme en Ecosse.

Stob Dearg: Le sommet principal
Une rando sous la pluie et le brouillard: ambiance typiquement écossaise…
Pour pouvoir rejoindre le col, nous avons remonté un névé raide avec un caillou dans chaque main comme piolets improvisés (très ingénieux!). Vachement mouillée et froide cette journée...

Rannoch Wall Une falaise très abrupte qui domine la partie supérieure de la face nord de Buachaille Etive Mor. Atmosphère alpine garantie!

Agag's Groove: 105 m Very Difficult
Escalade impressionnante et très exposée avec toutefois de bonnes prises.

January Jigsaw: 75 m Severe
Excellente grimpe soutenue sur une ligne en diagonale d'Agag's Groove.



2. GLEN NEVIS
Une forêt enchantée d'arbres moussus et de «blue bells» parsemée de petites falaises au cœur de l'une des plus belles vallées de l'Ecosse. Un véritable jardin d'escalade au charme méditerranéen.
On peut relier chaque falaise et continuer de grimper toujours plus haut sur ces pentes magnifiques.

Pinnacle Ridge: Severe Crack 10 m Very Severe, Pinnacle ridge 45m, Severe

Pandora: Flying Dutchman 60 m Severe

Repton: Bullet 30 m Severe, Half Sheet 30 m Hard Very Severe

S.W.: Tear 12 m Hard Severe, Scratch 12 m Very Severe, Tee 12 m Hard Very Severe, Diagonal 15 m Hard Very Severe

Pine Wall: Eigerwand 45 m Hard Severe, Pine Wall 65 m Hard Severe, Maintenance 60 m, Very Severe

Styx: Resurection 30 m Very Severe, Damnation 30 m Very Severe

La Cascade de Steall:
Petite rando charmante à savourer même sous la pluie: tout au fond de Glen Nevis, le chemin se perd dans une forêt luxuriante le long de gorges étroites et profondes qui mènent au Steall. La vallée s'ouvre soudainement sur un vaste paysage d'une beauté à couper le souffle dominé par la magnifique Cascade de Steall. Un pont de fil (peureux s'abstenir…) nous mène au pied de la cascade. Douche garantie!

3. ISLE OF SKYE
The Black Cuillin
Les grandes falaises sur la face nord-ouest de Sron Na Ciche offrent 0,5 km de parois rocheuses qui s'élèvent jusqu'à une hauteur de 300 m. Ces parois rocheuses sèchent rapidement et le gabbro noir est même plus abrasif que le granite de Chamonix. Il y a un grand choix d'itinéraires de tous niveaux. L'atmosphère est sombre au petit matin dans ce grand amphithéâtre noir, mais elle change rapidement. Dès que l'on s'élève sur les dalles supérieures, le soleil frappe enfin les rochers pour ne plus nous lâcher jusqu'au sommet où l'ambiance est à la contemplation de ce spectacle magnifique de mer et de montagne… baigné de soleil!

Cioch West, Cioch Nose: 250 m Severe
Excellente escalade avec des passages très exposés, mais bien protégés. La dernière longueur se termine en beauté sur la crête faitière, très exposée, à l'ouest du Cioch.

Découvrez le monde à pied

Du voyage découverte au grand trekking, en petits groupes francophones

Brochure sur demande

Tirawa

Rue du Petit-Chêne 28
1003 Lausanne
021 566 74 91

www.tirawa.ch

Integrity: 65 m Hard Severe
Un itinéraire de quatre étoiles, très bien protégé, suivant une ligne improbable et abrupte sur les falaises supérieures au-dessus de la Cioch.

Camasunary and Coruisk:
La pluie qui balaie la magnifique baie de Coruisk entourée par la chaîne de la Black Cuillin… Festival de lumières sur les îles au sud. Plage sauvage de Camasunary contrastant avec les dalles glissantes qui tombent dans la mer de Sgurr na Stri. Deux traversées de rivière (avec test d'équilibre et d'étanchéité des chaussures à la clé…), le fameux crux, «mauvais pas» sur les dalles glissantes, les plantes carnivores, les phoques et les biches... Enchanteur…

Suidhe Biorach
Descente en rappel jusqu'à la mer, à l'abri du vent, tout est si paisible... La tête légère, les yeux illuminés par le soleil réfléchi par une mer d'huile, on peut savourer ce lieu magnifique: l'odeur de la mer, les cris des oiseaux, le bruit des vagues léchant les pieds et les mains avides de découvrir cette falaise de jurassique quartz-grès.

Jamie Jampot: 30 m Very Severe
Excellente grimpe le long du dièdre principal, une belle ligne naturelle.

Fertility Right: 25 m Severe
Un autre dièdre en forme de V avec un petit surplomb surmonté sans peine grâce à de très bonnes prises.

Saut de l'Eau, Chasseron, Poëta-Raisse
17 mai 2014
Org. Marie-Claude Borel Charpilloz & Adrien Ruchti

Quel accueil! Quelle cordiale ambiance! Me voici au départ à Sainte-Croix pour ma première randonnée avec le Club Alpin. Et la chaleur de l'accueil est inversement proportionnelle à la température glaciale du sommet. Direction… Le Chasseron!

Pour y parvenir, nous sommes partis de Sainte-Croix en passant par le Col des Etroits, le Saut de l'Eau et le Sollier. En traversant les pâturages, nous apercevons des tanières de marmottes. Beaucoup sont déjà parvenus au sommet du Chasseron et sa fabuleuse vue à 360° aux alentours. Du Titlis au Salève. Au sommet, nous avons rencontré un froid… polaire; ça tombait bien, on en avait apporté dans nos Rucksack! Mais peu savent que Rousseau (dans ses promenades solitaires) prétendait qu'on pouvait y voir 7 lacs. Plus étonnant encore: le restaurant au sommet n'a pas toujours été un restaurant. Une ferme? Non il a été une librairie. C'est toujours Rousseau qui le soutient dans la 7ème promenade des «rêveries d'un promeneur solitaire» écrites en 1778.

« ...Je me rappelai à ce sujet une autre herborisation que du Peyrou, d'Escherny, le colonel Pury, le justicier Clerc et moi avions faite il y avait quelque temps sur la montagne de Chasseron, du sommet de laquelle on découvre sept lacs. On nous dit qu'il n'y avait qu'une seule maison sur cette montagne, et nous n'eussions sûrement pas deviné la profession de celui qui l'habitait si l'on n'eût ajouté que c'était un libraire, et qui même faisait fort bien ses affaires dans le pays. Il me semble qu'un seul fait de cette espèce fait mieux connaître la Suisse que toutes les descriptions des voyageurs».

Apres un pique-nique bien mérité nous redescendons par les gorges de la Poëta-Raisse. Et comme nous n'en avions pas encore assez… Nous avons fait un petit détour par la Grotte et cascade de Môtiers. Une belle journée et une très bonne première expérience avec le CAS.

Merci à Liliane pour son invitation et à nos guides Marie-Claude et Adrien qui nous ont fait découvrir un circuit magnifique en l'agrémentant de commentaires.

Arlène Léchine

Cours de perfectionnement de grimpe alpine
21-22 juin 2014
Org. Jean-bernard Python

La cible: les cailloux aux apparences dolomitiques du cirque des Engelhörner. Les recrues: madame Véronique, messieurs Paul, Nicolas, les Dupon(d)t (aka Diego et Loïc) et Martin. Cours chaperonné par Jean-Bernard Python moniteur de son état et Josep Sola le guide.

Objectif du premier jour: (ré)vision de certaines techniques de corde et planification de la course du lendemain. Objectif du second jour: Traversée Klein-Gross Simelistock.

Compte rendu du premier jour: C'est ainsi qu'à 6 heures du matin, sous les cris de délicates mouettes, la fine équipe s'est donné rendez-vous à Neuchâtel pour le grand départ. Après un check matos et un bref briefing nous voilà partis. Première étape de la journée: la cabane des Engelhörner depuis l'hôtel de Rosenlaui. Au menu du jour exercices techniques, encordement et réserve de corde, gestion de la corde en alpinisme : corde courte ou corde longue?, assurages et relais improvisés en terrains sauvages, rappel, chutes et glissades: comment agir?, escalade «en grosse», questionnements sur l'éventuelle l'utilité d'une corde 8.9 mm verte marquée (à tort?) corde à double.

Le soleil et la bonne humeur étaient de la partie. Nous avons pratiqué et discuté ces différents points techniques tout au long de la journée dans le magnifique cadre du cirque des Engelhörner. Au menu du soir (avant le fameux rôti préparé par les gardiens tip top de la cabane, on y reviendra): planification dans les règles de l'art de la sortie du lendemain et apéro bien mérité.

Compte rendu du second jour: Réveil aux aurores pour l'équipe. Petit déj' de très grande classe. Tout le monde à la patate! La journée s'annonce très belle mise à part un petit crachin et quelques rafales de vent qui, après appréciation du groupe (là on était en mode planification continue et prise de décision), ne devrait pas nous poser de problème pour la suite de la course. Habile Bill, la météo fut bel est bien avec nous tout au long de la journée!

Pour la traversée, l'équipe était constituée de trois cordées de deux, Josep et JB gravitant autour des différents binômes pour nous conseiller, photographier (la classe) et parfois nous booster. Et là, ce ne fut que du plaisir.

C'est à coup de passages en corde courte, corde semi-longue, corde tendue (toujours éviter la demi-molle!), placement de friends, coinceurs, sangles, assurage sur béquets... que nous sommes arrivés au sommet du Gross Simelistock! Un seul bémol: un bremsstrahlung continu, causalement lié, semblerait-il, au rôti de la veille, eut l'audace de sévir au sein de certaines cordées. Mais la solide équipe su y faire face! La descente du Gross Simelistock est l'un des points clefs de la course.

Après une suite de rappels les différentes cordées ont trouvé, avec plus ou moins de facilité, le chemin, à travers un dédale de dalles plus ou moins exposées, menant à l'ultime rappel. Si vous lisez ce compte rendu, ne tentez pas de traverser ce champ de dalle trop haut, ni trop bas... et suivez les cairns de JB!

Après la course le réconfort: débriefing et apéro sur la terrasse de l'hôtel de Rosenlaui. Merci à tout le monde pour ce week-end de grimpe alpine et en particulier un grand merci à Josep et JB d'avoir partagé leurs connaissances de la montagne avec nous.

Martin

Nos cabanes ce mois

Cabane Perrenoud
20-21 septembre Mohamed Boukchacha, tél. 078 748 36 28

Cabane de la Menée
Libre tout le mois de septembre

Chalet des Alises
5-7 septembre Carmen Diaz
25-27 septembre Rikklink Vincent

Appartement d'Arolla
15-17 septembre Complet

Cabane de Saleinaz
7-15 septembre André Monnerat, tél. 079 64 57 01 ou monnerata@bluewin.ch
15-22 septembre. Albertino Santos, tél. 079 275 13 59 ou a.santos@net2000.ch
Dès le 18 sept. Roger Burri, tél. 032 835 23 91 ou burri.roger@bluewin.ch

Perrenoud, 1419 m, 23 pl.
P : Jean-Paul Randin
T : 032 842 16 50
E : jpmhrandin@sunrise.ch

Bertol, 3311 m, 80 pl.
G : Anne-Marie Dolivet
T : 076 711 19 22
E : cabane.bertol@gmail.com

Alises, 1000 m, 10 pl.
P : Marie-Jo Diethelm
T : 032 853 43 74
E : hmncdiethelm@net2000.ch

Menée, 1292 m, 20 pl.
P : Martine Droz
T : 079 793 21 51
martinejeanmonod@net2000.ch

Arolla, 2000 m, 6 pl.
P : François Birde
T : 033 345 02 12
E : panorama.casne@gmail.com

Saleinaz, 2691 m, 48 pl.
P : Roger Burri
T : 032 835 23 91
E : cabane.saleinaz@gmail.com

Sustenhorn, 19.05.14

Dammastock, 21.06.14

Kleine Similistock, 21.06.14

ALFA, Hünerhörnli, 05-06.07.14



Section neuchâteloise

Club Alpin Suisse CAS
Club Alpino Svizzero
Schweizer Alpen-Club
Club Alpin Svizzer

Bulletin n° 10 - Octobre 2014

DOMAINE de MONTMOLLIN
Auvernier – Neuchâtel

Grand-Rue 3 – 2012 Auvernier – Tél. 032 737 10 00
info@domainedemontmollin.ch – info@domainedemontmollin.ch

pharmacieplus
centrale matthys
françoise et romaine matthys
rue de l'hôpital 13
2000 neuchâtel
t. 032 725 11 58

spagyrie
homéopathie
fleurs de bach

BUREAU DES GUIDES – ÉCOLES D'ESCALADE
Verti Neuch
www.vertineuch.ch
Cascade de glace | Escalade | Freeride | Haute montagne | Rando raquettes | Rando ski | Via ferrata | Expéditions | Formations

COMTESSE STORES
EXTÉRIEURS ET INTÉRIEURS
RÉPARATION TOUTES MARQUES
CORCELLES/NE TÉL. 032 731 84 77
NATEL 079 440 54 64

VINS DE NEUCHÂTEL
Cave ouverte
Ve de 15h à 18h ; sa de 9h à 12h
OLIVIER LAVANCHY
VITICULTEUR-ENCAVEUR
R. de la Dîme 48 La Coudre/Neuchâtel
Tél.+Fax 032 753 68 89
Mobile 079 413 38 65
www.lavanchy-vins.ch
vins.lavanchy@bluewin.ch

Bernard Küenzi
Artisan-cordonnier
Réparations et entretien de vos chaussures de:
Marche / Trekking / Grimpe
Grand choix de lacets – Produits d'entretien – Conseil
Un professionnel à votre service Cordonnier Bernard Küenzi
Place Coquillon 4, 2000 Neuchâtel, Tél. 032 724 20 30

BULLETIN DE LA SECTION NEUCHÂTELOISE DU CAS

Club Alpin Suisse, section Neuchâteloise, 2000 Neuchâtel. Site Internet: www.cas-neuchatel.ch.
Président: Heinz Hügli, Route des Nods 54, 2035 Corcelles, tél. 032 731 93 67, e-mail: heinz.hugli@unine.ch
Rédaction: Claudia Fama, Av. de la Gare 14A, 2013 Colombier, tél. 032 841 18 28, e-mail: claudia.fama@bluewin.ch
Gestion des membres: Patrick Berner, Chanée 6, 2016 Cortaillod, tél. 078 767 03 97, e-mail: casne.membres@gmail.com
Impression: Imprimerie H. Messeiller SA, Saint-Nicolas 11, 2006 Neuchâtel, tél. 032 725 12 96
Compte de chèques postaux de la section (caisse générale): 20-1896-2

Gestion des membres

Admissions

Membre individuel

- Pierre Bodiaux (1975), Bruxelles
- Pierre-Alain Brand (1949), Colombier
- Fred Kohli (1973), Cormondrèche
- Stefanie Töpperwien (1974), St-Blaise (transfert de la section Uto)

Membre famille

- Anne Durel (1960), Bevaix
  Bruno Durel (1955)
- Nathan Moore (1976), Neuchâtel
  Heddi Nieuwsma (1977)

Patrick Berner

Communication du comité

Nous vous rappelons les changements intervenus par rapport à l'an passé pour ce qui concerne le mois de novembre.

L'assemblée générale et le banquet se déroulant désormais séparément, nous faisons d'ores et déjà les annonces de ces deux manifestations qui se dérouleront les 3 et 15 novembre.

Délai ultime pour la remise à la rédactrice des communications à paraître dans le prochain bulletin: **3 octobre 2014**

Couverture:
Taversée Axalp-Bort, 14.08.14

Assemblée générale d'automne

Convocation à l'AG qui se tiendra comme suit:

Lundi 3 novembre 2014 à 20 heures
Fbg de l'Hôpital 65, Neuchâtel

L'ordre du jour de l'assemblée sera communiqué dans le bulletin de novembre.

L'assemblée sera suivie d'un **buffet sur le pouce** auquel chaque membre est cordialement invité.

Banquet et hommage aux jubilaires

Préavis de banquet dont les détails seront communiqués dans le bulletin de novembre:

Samedi 15 novembre 2014 à 19 heures
Restaurant Le Romarin,
Rue de la Maladière 62, Neuchâtel

- Apéritif de bienvenue
- Banquet et hommage aux jubilaires

Le banquet est ouvert à tous.
L'inscription au banquet se fait en novembre (CHF 50.-).

Les jubilaires sont cordialement invités.

Heinz Hügli, Président

Fête des vendanges

Pour rappel

De vendredi 26 au dimanche 28 septembre, la Commission des récréations attend votre visite au stand de la section qui sera installé à la rue du Concert.

Vous y trouverez des produits de notre terroir: soupe aux pois préparée de manière traditionnelle, planchettes garnies, bière BFM à la pression et le vin de notre clubiste, Lavanchy-Vins à Neuchâtel (Jean-Christophe Porret de Cortaillod ne disposant pas assez de vin, faute à la grêle de 2013).

Communication du comité

Fonctions à repourvoir

Comptant quelque 2000 membres, notre section organise annuellement près de 500 courses et manifestations et gère 6 cabanes et chalets.

Toute cette machine est animée par des bénévoles qui interviennent à tous les niveaux de l'organisation, notamment comme organisateurs de courses, en tant que membres du comité, membre d'une commission technique ou commission de groupe, ou encore en qualité de gardiens de cabane.

Chaque année, des membres en charge d'une de ces fonctions modifient ou arrêtent leur engagement; il convient donc de recruter de nouvelles personnes disponibles pour s'engager peu ou prou dans le fonctionnement et l'animation de notre club. Notre section fonctionnant sur le bénévolat, chacun est appelé à lui apporter une possible contribution.

Voici une liste de fonctions qui se libèrent en fin d'année et pour lesquelles le comité lance un appel de candidatures. On trouve sur le site web une description plus détaillée des tâches liées à ces différentes fonctions.

Nous invitons les personnes ouvertes à occuper l'une ou l'autre de ces fonctions **à prendre contact dès maintenant et jusqu'à mi-octobre** avec la personne responsable de chaque fonction, comme mentionné ci-dessous et qui se tient à disposition pour toute question.

Au Comité (Heinz Hügli)

Un/e Vice-président/e de la section, membre du comité, qui contribue à la gestion de la vie de la section et à l'animation du comité, maintient le contact avec les groupes, remplace le président si nécessaire et se prépare à lui succéder.

Un/e Président/e de la commission des médias, membre du comité, qui organise les ressources de communication de la section et préside la commission ad hoc responsable du bulletin, du site web et des archives.

Un/e Préposé/e à l'environnement, membre du comité, responsable des questions environnementales dans la section manifestant un intérêt pour la recherche d'un équilibre judicieux entre la protection et le libre-accès de la nature

A la Commission des cabanes (Jean-Marc Schouller)

Pour remplacer le Préposé de la Cabane de Saleinaz, nous envisageons de créer une **Commission de gestion de Saleinaz**, ce qui permettra de partager les tâches de préposé entre plusieurs personnes.

Nous cherchons donc **2 à 4 personnes** qui se répartiront les fonctions principales suivantes:

1. Gestion des gardiennages et des réservations des visiteurs
2. Gestion des plans de repas et approvisionnements
3. Intendance du bâtiment
4. Comptabilité de la cabane

Une des personnes assurera en outre le rôle de président de la commission

---

Un/e Préposé/e à la Cabane Perrenoud, qui assurera la gestion de la cabane, notamment l'intendance du bâtiment, la planification et la gestion des gardiennages, la gestion des réservations.

A la Commission des courses (Jean-Bernard Python)

Un/e Secrétaire qui organise chaque année 3 séances avec prise de PV ainsi que le souper des organisateurs de courses.

A la Commission de formation (Jean-Bernard Python)

Un/e Secrétaire qui organise chaque année deux séances avec prise de PV.

Au nom du Comité
Heinz Hügli, Président

Expédition 2015

Ça se précise

La préparation de l'expé 2015 se poursuit: après de nombreuses délibérations et argumentations, l'objectif a été choisi dans la chaine himalayenne, plus précisément dans le Nord-Ouest de l'Inde dans une vallée pour laquelle seules très peu d'information ont été trouvées mais qui présente de belles perspectives et de beaux sommets, il n'en fallait pas plus pour exciter la curiosité et la convoitise de toute l'équipe!

Le voyage est prévu pour juillet-août 2015. D'ici là, les préparatifs vont s'intensifier et la recherche de fonds pour boucler le budget sera un des prin-

cipaux soucis. A ce sujet, la traditionnelle vente de vin pour soutenir le projet vous sera proposée dès novembre, toutes les précisions suivront dans le prochain bulletin. Nous vous remercions d'ores et déjà du bon accueil que vous réserverez à cette action et de votre soutien!

Le nom du sommet et les détails du projet vous seront dévoilés dès que possible et au fur et à mesure de l'avancement et des certitudes établies. Merci et à bientôt donc.

Pour l'équipe
Mazal Chevallier

Du côté de nos cabanes

Chaumont:
Chalet du CAS Les Alises

10 places (lits).
Location à la journée, le week-end
ou à la semaine.
Idéal pour vacances en famille,
rencontres entre amis,
soirées ou séances.
Prix modérés.
Renseignements et réservations:
Marie-José Diethelm, tél. 032 853 43 74.

PV assemblée du 1er septembre 2014

Conférence de Virginie Brawand:
«La montagne se démocratise…
Quel est le rôle des médias?»

Une cinquantaine de clubistes ont le plaisir d'accueillir la sympathique journaliste et présentatrice de l'émission «Passe-moi les jumelles» (PAJU) pour aborder cette problématique. Les chiffres sont éloquents: de plus en plus de monde part à la conquête du Mont-Blanc, de l'Everest, les inscriptions à la Patrouille des glaciers augmentent à chaque édition. Évidemment, les accidents augmentent aussi: le BPA a recensé 6000 accidents en 2006 contre 10'000 en 2011. La médiatisation des exploits en est-elle responsable?

Pour lancer le débat, Virginie Brawand propose quelques extraits de documentaires consacrés à Géraldine Fasnacht, Kilian Jornet et Ueli Steck, puis des passages de la haute route d'hiver et du tour du Mont Blanc organisés par la RTS avec des participants non alpinistes et, pour certains, même handicapés. Les réactions du public ne se font pas attendre et le débat est animé. S'il appartient aux médias d'informer, ils ont aussi le devoir de donner une information complète.

D'ailleurs, PAJU aborde aussi d'autres aspects de la montagne: lieu de ressourcement et de tranquillité, lieu de vie en allant à la rencontre des gens qui y vivent. Virginie Brawand nous donne ensuite quelques explications sur la manière de

BOISSONS VOEGELI
2034 PESEUX
info@voegeli-boissons.ch

préparer les émissions (repérages, tournage, montage). On laissera le mot de la fin à notre président à chacun de trouver son niveau. Il y les virtuoses et les autres. Et la montagne est assez vaste pour accueillir toute le monde.

Communications du comité
Après cet été pluvieux, l'automne s'annonce bien. La Cabane de Saleinaz est encore ouverte et attend les visiteurs avec un petit cadeau. La section sera présente avec un stand à la Fête des vendanges. Celles et ceux qui souhaitent suivre une formation de chef(fe) de course peuvent s'annoncer jusqu'au 31 octobre à Erich Tanner. Les propositions de courses pour le programme 2015 sont à inscrire jusqu'au 28 octobre directement sur le site Internet. L'équipe de l'expé 2015, dirigée par Mazal Chevallier, prépare une grande expédition dans l'Himalaya et renonce au projet initialement prévu au Pérou.

Information importante: notre section connaît un succès grandissant (près de 2000 membres, 500 courses) et son fonctionnement repose essentiellement sur le bénévolat. Des postes sont à renouveler à la fin de l'année. Ils feront l'objet d'une description dans le bulletin d'octobre et un appel aux intéressés sera adressé dans un mail à tous.

Réception des nouveaux membres
Patrick Berner reçoit trois nouveaux membres, tous très enthousiastes.

Divers
Daniel Besancet raconte une expérience vécue: alors qu'il s'attendait à faire une balade sur un glacier en compagnie de touristes japonais, accompagné de guides de Meiringen, il a finalement eu droit à un véritable cours de glace! Du même genre que celui organisé par notre section au mois de juin et que chacun est invité à suivre régulièrement.

Prochaines manifestations: 26/27/28.09: Fête des vendanges; 03.11 à 20h00: assemblée générale dans la salle du Faubourg, suivie d'un buffet; samedi 15.11 à 19h00: Banquet et hommage aux jubilaires au restaurant Le Romarin à Neuchâtel.

Pour le PV, Monique Bise

Courses – activités du mois

Colloque pour une course: les vendredis à 18 heures au Café des Amis, Quai Robert Comtesse 4, près de la patinoire de Neuchâtel. En règle générale, le départ des courses a lieu à Neuchâtel, l'endroit est choisi selon la course. L'inscription pour une course est un engagement à y participer ou à signaler son renoncement au chef de course (lire les modalités en pages 7-8 du programme).

N°	Date-s	Type course	Descriptif	Chef-s de course
146	Sa 4 oct.	C	Cours de sauvetage improvisé	Heinz Hügli, Olivier Hautier
147	Sa 4 - Di 5 oct.	A	Arête aux couleurs de l'automne tessinois	Sébastien Gerber
148	Sa 11 oct.	C	Cours Orientation (pour avancés)	Jean-Bernard Python
149	Sa 18 - Ve 19 oct.	A	Wiwannihorn	Emmanuel Onillon, John Park

150	Je 23 oct.	C	Orientation, lecture de cartes, radio (théorie)	Pascal Bonvin
151	Ve 24 oct.	Div	Souper des organisateurs de courses	Erich Tanner
152	Sa 25 oct.	C	Orientation, lecture de cartes, radio (pratique)	Pascal Bonvin

Lexique des abréviations

A *Alpinisme –* ***Ass*** *Assemblée –* ***Csc*** *Cascade de glace –* ***Com*** *Commission, rencontre –* ***C*** *Cours –* ***Div*** *Divers*
E *Escalade –* ***RdA*** *Rando alpine –* ***Rd*** *Rando pédestre –* ***Raq*** *Raquettes –* ***SkA*** *Ski alpinisme –* ***SkF*** *Ski de fond*
SkP *Ski de piste –* ***Sk*** *Ski de rando –* ***Sbd*** *Snowboard –* ***Th*** *Soirée thématique –* ***Spl*** *Spéléo –* ***Fer*** *Via Ferrata –* ***VTT*** *VTT*

Dimanche 26 octobre: Grimpe et baignade au Centre sportif de Val-de-Travers
http://www.centresportif-vdt.ch/
http://www.centresportif-vdt.ch/pdfDocument/TopoMur.pdf
Org. Corinne Stoudman, tél. 078 618 65 80 & John Park, tél. 079 507 62 41.

Wildstrubel (3243 m)
Samedi 23 et dimanche 24 août
Org. Lucie Wiget Mitchell & John Park

But du week-end: rejoindre le sommet du Wildstrubel avec un maximum de plaisir! Bon, soyons honnêtes, les plus jeunes devront un peu serrer les dents mais chut, il ne faut rien leur dire pour l'instant. Commençons par les retrouvailles, les trouvailles (Albertino) et les incontournables bretzels de la gare de Berne.

Quelques transports publics plus tard… Nous quittons la télécabine qui relie Kandersteg à Sunnbühl. Le temps n'est pas au beau fixe mais l'envie y est et la troupe se met en route. Quelques babillages plus tard, nous nous arrêtons au bord du Daubensee avant de reprendre le chemin qui longe le lac et qui finalement nous mènera à la Lämmerenhütte.

Apéro, demi-pension, nous sommes gâtés mais la plus belle gâterie du week-end, ce sera Albertino: accompagnant patient, prévenant et qui plus est expérimenté. Un grand merci!

05h00, dimanche 24 août: je n'ai pas rêvé, c'est le réveil qui annonce le début d'une journée mémorable. Le petit déjeuner est taciturne et les préparatifs prennent toujours un temps certain avec les enfants. Dehors, il neige…

L'approche du glacier se fait à pas de loups. Crampons, piolets, cordes, tout y est! Y'a plus qu'à mettre un pied devant l'autre. Le temps est cotonneux et les p'tits loups grimpent du mieux qu'ils le peuvent. Nous dépassons rapidement deux cordées d'«Emmentalois».

ALFA Mama (alias Lucie) mène la troupe d'une main de fer mais heureusement, vu qu'il fait un peu froid, elle a mis ses gants de velours pour nous emmener jusqu'au sommet. Merci Lucie pour ton énergie sans borne! Pas le temps de traîner, hop, c'est parti pour la descente.

Le temps se découvre. Le soleil nous accompagnera pour le reste de la journée. Le paysage est somptueusement grandiose et la distance qui nous sépare de la Gemmi est vite avalée.

Télécabine, bus, trains, tout y est. Enfin presque, reste à mentionner le beurre à l'ail des ours, les glaces et les blondes. Il faut dire qu'on ne se laisse pas mourir de faim à l'ALFA!

Merci à l'ALFA pour cette magnifique ascension!

Odile

Organisation de jeunesse



Du samedi 4 au samedi 11 octobre: Semaine de grimpe dans le Sud
Une super semaine avant de ranger les chaussons. Prévoir tout le matériel habituel pour le chaud-froid-sec-humide-pluie-soleil-glace-sable-fin-calcaire-granite-grès-kiff et la piscine au camping. Lieu surprise et totalement inédit!
Coût: 340.-
Org. Pascal Renaudin, pascalrenaudin@bluewin.ch, tél. 079 478 72 54.

Vendredi 7 novembre: Commission des courses (moniteurs uniquement)
Notez d'ores et déjà la date de cette soirée et commencez à vous triturer les méninges!

Dimitri Boulaz

Groupe féminin

Pas de colloque, renseignements et inscriptions auprès de l'organisatrice ou sur le Site du CAS.

Vendredi 3 octobre: Repas à la cabane Perrenoud
Org. Jacqueline Moret, tél. 032 842 21 79 ou 079 690 22 42, jacqueline.moret.ch@gmail.com & Claudine Maumary, tél. 032 753 42 88 ou 077 410 53 73, claudine.maumary@net2000.ch.

Jeudi 9 octobre: Kandersteg, Oeschinensee, Oberbergli (1928 m), Heuberg, Kandersteg, T2

En boucle, ↗ / ↘ 850 m, 15 km, 5.30 heures.
Org. Doris Weber, tél. 032 753 40 90 ou 079 503 59 32,webdoris1@bluewin.ch.

Mercredi 15 octobre: La Tour Jurgensen aux Brenets, T2
Boucle partant du Saut du Doubs, ↗ / ↘ 600 m, 16 km, 5.30 heures.
Org. Claudine Munday, tél. 032 730 13 46 ou 079 453 89 11, fammunday@yahoo.fr.

Mardi 21 octobre: Le Doubs de la Chaux-de-Fonds aux Graviers puis aux Brenets (pour reprendre le train), **T1**
↗ 570 m, ↘ 700 m, 18 km, 5.20 heures.
Org. Odile Rames, tél. 032 731 83 80 ou 078 758 07 46, ramodile@gmail.com.

Vendredi 24 octobre: Mélèzes dorés dans le Lötschental (Blatten, Tellistafel, Fafleralp, Blatten), T1

↗ / ↘ 430 m, 11 km, altitude max.1887 m, 3.45 heures.
Org. Eliane Meystre, tél. 032 853 32 77 ou 079 543 41 43, eliane.meystre@bluewin.ch.

Mardi 28 octobre: Reconvillier, Tour de Moron (1337 m), Bellay, T1
↗ / ↘ 600 m, 5 heures.
Org. Ida Gumy, tél. 032 731 11 77 ou 079 761 48 55, narcisse@net2000.ch.

Vendredi 31 octobre: Randonnée, T1
Org. Eliane Meystre, tél. 032 853 32 77 ou 079 543 41 43, eliane.meystre@bluewin.ch.

Dimanche 7 décembre: Fête de fin d'année
De 14h30 à 17h00. Salle à l'Avenue Soguel 27 à Corcelles (arrêt de bus «La Nicole»).
Inscription jusqu'au 30 novembre 2014.
Org. Josiane Girardier, tél. 032 730 60 46 (avec répondeur).

Jacqueline Moret

Sentieri del Lago di Lugano
29 au 31 juillet 2014
Org. Mary-Jeanne Robert

Grâce à Jacques et Werner
Belle découverte
Dei monti ticinesi

La pluie, le vent, le soleil
A l'Alpe Foppa
Œuvre de Mario Botta

Rando au soleil couchant
Monte Tamaro
Au feu de bois, polenta

Un, deux, ... sept chamois
Parcours de beautés alpines
Myrtilles délicieuses

Un fort vent, restons debout
Au Monte Lema
Vue sur plissés verdoyants

Capanna Pairolo
Risotto, merlot
Ciel orangé en soirée

Nous aimons ces belles forêts
L'ombre végétale
La hêtraie aux beaux troncs gris

Dolomites de Lugano
Au loin le Mont Rose
Charme fou des cyclamens

Bouquets d'œillets au sommet
Monte Boglia
Tous les lacs d'un seul coup d'oeil

Près de Brè, dernier pique-nique
Les filles, le gentleman
Disent merci à Mary-Jeanne

Josiane Girardier

Traversée Axalp-Bort
14 août 2014
Org. Doris Weber

Lorsque nous descendons du car postal à Axalp, nous sommes accueillis par un ciel bleu, seules quelques petites nappes de brouillard trainent le long des crêtes en dessus du lac de Brienz. Nous nous arrêtons dans un joli petit restaurant flambant neuf avant d'entamer la première montée. Evitant le chemin asphalté, le sentier serpente dans une pente herbeuse, et par une succession de pâturages, nous atteignons Chüemad puis Lütschentälti à 1854 m.

Nous suivons ensuite un sentier très agréable, plus ou moins à plat en flanc de coteau au-dessus de la vallée du Giessbach. En approchant le fond de la vallée, le paysage devient impressionnant, des cascades et des torrents qui descendent de tous les côtés de la montagne.

Rôtisserie
LA CHARRUE

Unique dans la région:
Viande sur le gril au feu de bois

Vivianne Mentha & Werner Bolliger
2063 Vilars
Tél. 032 852 08 52

A 1911 m à Oberberg, qui est le dernier alpage de la vallée, nous faisons une petite halte. Le sentier devient alors progressivement plus raide et plus rocheux. Il faut franchir quelques torrents à gué. Nous remontons une épaule herbeuse jusqu'à la base d'une série de petites barres rocheuses. Il faut parfois faire usage de nos mains pour les franchir, toutefois, le passage le plus difficile est équipé d'un câble. En contrebas nous apercevons un petit lac, le Schwarseeli.

Après ces passages rocheux, un sentier plus facile, qui passe au-dessus du Hagelseewli, nous conduit à Tierwang, où nous nous installons pour piqueniquer. En montant depuis Oberberg, le ciel s'est petit à petit assombri, et les crêtes environnantes se sont cachées derrière le brouillard. L'air s'est sensiblement rafraichi, si bien que nous amorçons notre casse-croûte munis de nos gants et bonnets.

Après avoir atteint le point culminant de notre randonnée à 2416 m, nous entamons la descente vers le Bachsee. A partir d'ici, le sentier, nommé Blumenweg, descend à l'alpage de Bachläger en passant dans la très jolie vallée du Milibach, où l'étendue des pâturages fait le bonheur des vaches. Quelques dames attentives observent et photographient une famille de marmottes.

De Bachläger à Waldspitz nous nous trouvons sur un chemin carrossable. Le temps s'est éclairci, ce qui nous permet d'apercevoir ce panorama époustouflant et grandiose; les deux glaciers de Grindelwald, le Wetterhorn et l'Eiger qui jouent à cache-cache avec les nuages.

Enfin, c'est par un sentier qui zigzague dans la forêt, que nous atteignons Bort. Le téléphérique nous amène confortablement à Grindelwald où nous prenons le train pour rentrer à Neuchâtel.

Nous nous souviendrons très volontiers de cette course intéressante et variée.

Doris

Lundi 13 octobre: Randonnée dans les Franches-Montagnes, rando pédestre, T1
07h30 Rendez-vous à La Croisée, Malvilliers. Depuis La Croisée, en voitures jusqu'à la gare de La Ferrière.
08h30 Train pour St-Ursanne par Glovelier. Arrivée à 09h39. Marche le long du Doubs jusqu'à Soubey. Remontée sur Saignelégier par les Enfers et La Bosse.
Environ 6 heures de marche. Train de Saignelégier à La Ferrière. Prendre pique-nique et boissons chaudes. Course susceptible d'être modifiée selon la météo.
Org. Nadia Hügli, tél. 078 806 90 94 & Monique Bise, tél. 079 282 10 32.

Refuge de Chalin
14 juillet 2014
Org. Ruth Monard & Roland Rahier

L'auberge de Chindonne à 1604 m est le point de départ de notre randonnée. Le soleil pointe timidement son nez à travers les nuages lorsque nous entamons la montée à la file indienne. Le

sentier passe d'abord à travers la forêt, ensuite il serpente dans les pentes herbeuses en direction de la Dent de Valerette, dont on peut apercevoir de loin la jolie croix.

Depuis le sommet à 2059 m, nous suivons la crête sur un sentier agréable jusqu'au pied de la Dent de Valère. Voilà, ne reste qu'à prendre son courage à deux mains, car il faut gravir un promontoire rocheux et raide pour atteindre le sommet à 2267 m. Mieux vaut ne pas avoir le vertige!

Une descente abrupte mais courte, nous conduit sur la superbe arête du Dardeu. Malheureusement, la vue est bouchée par des bancs de brouillard, mais avec un peu d'imagination, on peut rêver d'un panorama grandiose au pied des majestueuses Dents du Midi, le lac Léman d'un côté, le Valais de l'autre.

Cette traversée nous mène au pied de la montée finale. Au bout d'une arête de caillasses, nous voici en face du refuge qui se trouve sur un replat. Le refuge de Chalin à 2595 m est un adorable abri miniature au pied de la Cime de L'Est. Quelle chance, le soleil se pointe au moment de notre arrivée, et nous pouvons piqueniquer dehors. Heureusement d'ailleurs, car le bivouac ne pourrait guère contenir 14 personnes!

Nous entamons la descente par le même chemin jusqu'au pied de la Dent de Valère, que nous contournons en direction du Chalet de Valère. La faune locale est aussi présente, les moutons, et plus bas les vaches sur les alpages.

Zut! Le ciel s'assombrit, et une fine pluie commence à tomber. Elle ne va plus nous quitter jusqu'à la fin de notre randonnée. Les sentiers, que nous partageons avec les vaches, deviennent boueux. En arrivant à Chindonne, nous sommes heureux de pouvoir enlever nos chaussures crottées et de nous mettre à l'abri au restaurant de l'auberge.

Un grand merci à Ruth et Roland pour l'organisation de cette course très variée et intéressante.

Doris

Le coin des Jeudistes

Chaque jeudi deux courses sont proposées (A & B) auxquelles peuvent s'ajouter une ou plusieurs courses spéciales.
Un programme spécifique est prévu pour chacune des courses. Ce programme peut être adapté au dernier moment si la situation l'exige. Dans ce cas le chef de course est chargé de la communication.
La course B propose toujours un ''parcours allégé" pour ceux qui le souhaitent.
Les Ainés (PM) sont invités à rejoindre la course B pour partager le repas de midi (par un itinéraire à leur convenance). Dès que possible, ils communiquent directement leur nombre au restaurant (Le N° de tél. figure sur le bulletin).

2 octobre: Courses A & B: Torrée d'automne à la Cartière (organisée par Willy Boss et son équipe)

Course A: 08h45 Parking des Bugnenets, café à la buvette «Sporting».

À pied par le Plan Marmet, points 1114, 1223, 1184, La Joux-du-Plâne et chez Willy Boss.

Après le repas retour aux voitures par le chemin le plus direct.

Temps de marche total: 2.45 heures, ↗ / ↘ 220 m.

Org. Edgar Renaud, tél. 079 450 75 25 & Georges Crevoisier, tél. 079 458 69 85.

Course B: 09h00 Café à la Croisée à Malvilliers. En voiture jusqu'à Pertuis, parking.

A pied jusqu'à La Cartière par la Combe Mauley. Temps de marche: 1.30 heure le matin, 1.15 heure l'après-midi.

Dénivelé: ↗ / ↘ 150 m.

Org. Michel Kohler, tél. 079 817 32 26.

9 octobre: Course A: Journée du bois à la Cabane Perrenoud

08h15 Robinson, café au restaurant de L'Ile. En auto à la Cabane Perrenoud.

Nous formons deux groupes:

Groupe A: Rangement du bois.

Groupe B: A pied vers les Colombs, Côte de Sauges, Roche-Devant, Grand-Vy, Sommet du Soliat, la Baronne, Cabane Perrenoud.

Temps de marche: 2.30 heures. Dénivelé: 350 m.

Midi: pique-nique, soupe et boissons offertes.

Après-midi: Activités selon la situation du moment

Org. Rangement du bois: Jean-Paul Randin, tél. 079 777 94 09.

Soupe et boissons: Robert Thiriot et son équipe, tél. 079 830 65 82.

Marche: André Chappuis, tél. 079 247 11 11 & Jean-Claude Lalou, tél. 079 247 11 11.

Course B: La Tourne, Les Petits-Ponts, T1

08h30 Ancien parking de l'ENSA, sortie du tunnel de Corcelles, direction Montmollin, 150 m à droite.

08h45 Car postal pour les Ponts-de-Martel, café au restaurant du Cerf (tél. 032 937 11 08).

A pied pour un circuit dans la vallée des Ponts. Dîner au restaurant des Bouleaux (tél. 032 937 21 53) aux Petits-Ponts.

Retour à la Tourne par la Combe aux Fies, car postal pour Corcelles.

Temps de marche total: 3.30 heures. Dénivelé: ↗ / ↘ 200 m.

Org. Michel Porret, tél. 079 230 98 58 & Jean-Pierre Besson, tél. 079 719 62 54.

16 octobre: Course A: Hohgant (2163 m), Furggengütsch (2197 m), T2, T3

07h00 La Mottaz. En voiture à Interlaken, Habkern, P Möser, café en route.

A pied depuis P Möser (1600 m), Steinigi Matte, Hohgant, Furggengütsch. Pique-nique en route.

Retour par Hohganthütte (1805 m), Allgäuli, P Möser.

Temps de marche: env. 4.30 heures.

Dénivelé: ↗ 730 m, ↘ 730 m.

Cette randonnée se déroule dans une des plus impressionnantes régions marécageuses de la Suisse.

Coûts: Frais de voiture habituels plus Fr. 14.- de taxe par voiture pour route Habkern, P Möser.

Org. Jürg Franz, tél. 079 812 69 14 & José Canale, tél. 079 214 95 74.

Course B: Dans la région de Burgdorf (Berthoud), T1

07h50 La Mottaz.

08h06 Départ du train du Pont de Thielle pour Berne.

09h20 Arrivée à Burgdorf, café.

A pied par Gisnauflüe, Ziegelflüe, Château de Burgdorf.

Pique-nique en route, retour en train.
Temps de marche: 3 heures.
Dénivelé: ↗ / ↘ 250 m.
Inscription pour le billet collectif par e-mail: lamottaz@bluewin.ch
Org. Dölfi Bangerter, tél. 079 649 81 65 & Jean-Pierre Besson, tél. 079 719 62 54.

23 octobre: Course A: Ovronnaz (1332 m), Chiboz, Fully (470 m), T2
06h50 Robinson. En voiture à Fully (ou Mezambroz). Car postal: Fully, Ovronnaz (Morthey). Café à Ovronnaz ''Le vieux Valais'' (tél. 027 306 25 55).
A pied, 13 km, ì 500 m, î 1255 m, en 5 heures. Pique-nique en route.
Org. Hansueli Weber, tél. 079 338 54 94 et un Valaisan.

Course B: La Gentiane, T1
08h30 La Croisée à Malvilliers, café. En voiture jusqu'au pied du Roc Mildeu. A pied jusqu'aux Convers, l'Envers des Convers et la Gentiane (tél. 032 963 14 96), dîner. Retour par la Grande Combe.
Temps de marche: le matin 2 heures environ, l'après-midi 1.30 heure. Dénivelé: ↗ / ↘ 200 m.
Org. Jean-Louis Grau, tél. 079 301 40 91, Henri Vuitel & Michel Kohler, tél. 079 817 32 26.

30 octobre: Courses A, B & PM: Dîner aux Bayards
11h30 Apéritif et dîner préparé par Claude Monin et son équipe.
Course A, T1, T2: 07h00 Champs Rond à Bôle. En voitures aux Verrières, café (endroit à confirmer).
08h30 A pied jusqu'aux Bayards.
Temps de marche: 3 heures, 10,5 km. Dénivelé: 380 m.
Vers 15h00, à pied, retour aux voitures en 1 heure.
Org. François Röösli, tél. 079 373 97 82 & José Canale, tél. 079 214 95 74.

Course B, T1: 08h30 Champs-Ronds à Bôle. En voiture à Couvet, café à l'Hôtel de l'Aigle. En voiture aux Verrières. A pied par les Côtes, Pré-Baillet, Les Poules, Crêt Péréal, Les Bayards, repas. Retour par le chemin pédestre Les Bayards, Les Verrières.
Org. Jean-Jacques Bürki, tél. 079 433 33 73 & Michel Kohler, tél. 079 817 32 26.

Participation juillet partiel & août 2014

Du 22 au 24 juillet: 8 part.
Course spéciale: Autour du Ortstock

Route des Graviers 19 - CH-2012 Auvernier 032 731 45 66 - info@carrosserie-auvernier.ch

24 juillet: 46 part.
Course A: Tour des Gastlosen: 16

Course B: Les Roches de Chatollion, Prise Gaudet St-Blaise: 26
PM: La Prise Gaudet avec la course B: 4

31 juillet: 50 part.
Course A: La Para depuis Le Lac Retaud, Les Diablerets: 15

Course B: Le Lessy: 29
PM: Le Lessy avec la course B: 6

7 août: 71 part.
Course A, B & PM: Risotto à La Bessonière: 71

14 août: 53 part.
Course A: Lötschenpass: 19
Course B: Le tour de Jolimont: 30
PM: Erlach et Fischerhütte à midi avec la course B: 4

19 août: 5 part.
Course spéciale, Dent de Savigny (2251 m)

21 août: 59 part.
Course A: Des Mosses (1438 m) au sommet du Mont d'Or (2175 m): 19
Course B: L'Auberson, La Gitte Dessous, le Mont des Cerfs, l'Auberson: 35
PM: La Gitte dessous avec la course B: 5

28 août: 52 part.
Course A: Découverte du Jura soleurois et de la Wolfsschlucht: 31
Course B: De Sugiez à Cudrefin: 16
PM: La Grand'Vy: 5

Robert Thiriot

Sustenhorn 3503 m
Dimanche 18 et lundi 19 mai 2014
Org. Edouard Fasel & Dominique Gouzi

Une course traditionnelle de fin de saison dont j'entendais parler depuis de nombreuses années... Et cette fois, les privilèges de l'âge aidant, il nous est possible, Jean-Michel, mon mari, et moi, de nous libérer le lundi! Merci de nous avoir acceptés en surnombre pour ce beau week-end!

Nous sommes donc 15 à partir ce dimanche matin tout ensoleillé et prometteur d'une excellente météo. Trois voitures réussissent à nous regrouper tous et après un petit arrêt traditionnel à un nouveau tea room de Meiringen (le traditionnel étant fermé!) nous montons de Innertkirchen par la Gadmental pour atteindre Steingletscher à 1865 m. sur la route du Sustenpass ouverte jusqu'à ce point-là. La neige est encore très présente, et nous imaginons la poudreuse qui devrait nous attendre pour le lendemain. Mais pour l'instant, préparatifs sérieux, nous partons déjà équipés de nos baudriers, mousquetons et prussig recommandés, puisque nous allons très vite rejoindre le glacier, l'itinéraire inévitable pour atteindre la Tierberglihütte à 2795 m.

Pique-nique dans le soleil avec le passage des nombreux alpinistes partis la veille pour le Sustenhorn. Nous réalisons déjà la chance que nous aurons de pouvoir dormir dans une cabane tranquille plutôt que de vivre la cabane pleine à craquer!!!

Sustentés, nous organisons les cordées, et nous remémorons les techniques consciencieuses de la montée à ski encordés. Corde tendue, passage en aval de la corde à chaque conversion, gymnastique peu commune pour moi qui ne me suis plus encordée à ski depuis des années! Mais on ne badine pas avec les risques, et nous pouvons deviner certaines belles crevasses au passage, tout en n'oubliant pas les innombrables qui sont simplement enfouies sous la neige ventée de l'hiver… Il fait très chaud, la neige fraîche s'épaissit et s'alourdit, mais les descendeurs ont l'air de bien profiter de ces conditions semi printanières.

En trois heures nous atteignons la cabane, nous offrant une large vue sur le Gspeitenhorn et le Sustenhorn. Nous profitons du long banc, juste dégagé, à fleur de neige, dans le soleil qui se voile de plus en plus sérieusement. Ah, certains avaient dit le matin, grâce à leur I-Phone, que le foehn modifierait totalement les conditions idéales auxquelles nous nous attendions… Mais pour l'instant nous profitons de ces moments de détente, étanchant notre soif en faisant ou refaisant connaissance avec les différentes personnes du groupe.

Un groupe bien panaché, entre deux tous jeunes gens, Brandon et Ilan , que leurs parents ont excusés à l'école pour cette belle première ski-glacier, des personnes super entraînées par différents marathons découvrant les plaisirs de la pratique de la «vraie montagne», et les vrais de vrais, ceux qui nous mènent et nous guident, vivant la camaraderie et la solidarité que requièrent cet accompagnement attentif pour faire découvrir la montagne aux moins expérimentés.

Le soir, les nouveaux gardiens nous offrent un charmant petit verre de bienvenue et nous pouvons apprécier leur amabilité et leur disponibilité puisque nous ne sommes que 19 alors que la veille, 70 skieurs avaient dormi… Belles couleurs du couchant dans les roses et gris alors que nous terminons le repas. Le foehn s'est levé et prend de la force. Nous nous demandons bien ce que va nous réserver le temps du lendemain. Et pour les 4 femmes que nous sommes, nous craignons juste un lever nocturne sur le petit sentier bien glissant et venté des toilettes extérieures alors qu'il n'y a plus d'eau pour alimenter celles toutes neuves de l'intérieur! Même un petit accenteur alpin se demandait ce qui se passait, frappant de son bec à la petite fenêtre restée fermée ce soir-là...

Nuit violemment ventée, et au petit matin d'épais nuages noirs. Les délicieuses tresses d'Edouard et le bircher parfait de la gardienne nous distraient agréablement du souci météo. Toutefois, dans les bourrasques, les préparatifs d'encordement sur la grande terrasse sont assez épiques, surtout que notre corde n'est soudain qu'un paquet de noeuds! Nous prenons un peu de retard mais pourrons, grâce à la trace superbe de Martin notre premier de cordée, rejoindre les trois autres cordées sur le replat du glacier avant d'attaquer la montée de la pente sommitale.

La neige est soufflée par les rafales de foehn, belles impressions visuelles, dans des flaques de ciel bleu et quelques rayons. Heureusement il ne fait pas froid. Mais des vagues déferlantes de brume se déversent toujours plus denses devant nous et enrobent déjà le sommet du Sustenhorn. Nous espérons encore que le miracle s'opère, que le vent puisse repousser cette masse et nous offrir la clarté souhaitée. Nous poursuivons avec énergie l'attaque de la pente. Pour moi en tous cas, je fixe la corde pour ne pas trop tituber et tenir le cap. Les conversions deviennent plus nombreuses et je dois me concentrer pour suivre la trace… Soudain Martin s'arrête, il a entendu le verdict de l'arrêt de la course, à 100 m du sommet.



Nous nous amarrons tant bien que mal pour ne pas perdre de matériel dans le vent et nous préparons à la descente, sans corde heureusement, mais dans le brouillard que certains ont bien plus de peine à supporter que d'autres. La neige rêvée se révèle carton, de quoi donner un sale coup au style du skieur! La descente est relativement longue, les chutes fréquentes! Et dire que la neige aurait pu être juste parfaite si le vent n'avait pas soufflé toute la nuit et si le soleil avait assoupli le tout ! Mais voilà, en montagne il faut savoir s'adapter à tous les changements de temps et de programme!

Nous arrivons en bas du glacier avec une superbe éclaircie qui nous offre un arrêt pique-nique mérité face au Steinsee, de glace et de neige, et au milieu du panorama qui s'ouvre à nouveau dans une atmosphère bleue et lumineuse. Si nous étions partis plus tard, si nous n'avions pas renoncé, si, si, si… Nous pourrions envisager tous les cas de figure! De toute manière, l'expédition de deux jours fut fort sympathique et réussie, avec des coups d'œil splendides, des expériences de haute montagne pour les non encore habitués ou ceux qui commencent à oublier! Des moments toujours

riches et intenses en diverses impressions et expériences. Nous trinquons joyeusement sur la terrasse toute ensoleillée du restaurant de Steingletscher, avant de reprendre la Gadmental en fleurs, alors que la veille la neige les recouvrait encore.

Un tout grand merci à nos deux organisateurs et à «notre guide privé» Martin, qui menèrent nos cordées avec prudence et doigté. Heureusement que j'ai découvert le Sustenhorn, parce qu'il paraît, avis aux amateurs, que cette traditionnelle course de fin de saison va se transformer en un autre projet...

Brigitte Maire

Escalade au Val d'Aoste
Du 29 mai au 1er juin 2014
Org. Nathalie Jaquet

Nous profitons du week-end rallongé de l'Ascension pour aller tâter du rocher italien. Au vu de la météo incertaine, ce sera donc escalade autour d'Arnad, dans la vallée d'Aoste, avec un sympathique groupe de 6 personnes. Notre camp de base est situé au camping Mombarone, à 10 km des sites majeurs du coin.

Premier jour, nous profitons du fait que la plupart des Italiens n'aient pas l'Ascension comme jour férié pour aller grimper au Paretone. Le site, habituellement très fréquenté, est quasi-désert, la pluie de la veille y est sans doute aussi pour quelque chose. Mais la bonne exposition et le vent presque permanent qui souffle dans la vallée sèchent vite les parois. Trois cordées, trois voies différentes, mais le même excellent rocher granitique, presque jamais patiné. Bémol éventuel: il faut aimer la dalle! Et avoir une paire de chaussons de rechange car ils s'usent vite et les magasins d'escalade ne sont pas légion dans le coin. Nous l'avons appris à nos dépends... Le Paretone: de la dalle, mais de la bonne.

Découvrez le monde à pied

Du voyage découverte au grand trekking, en petits groupes francophones

Brochure sur demande

Tirawa

Rue du Petit-Chêne 28
1003 Lausanne
021 566 74 91

www.tirawa.ch

Le lendemain, rebelote, nous nous élançons à nouveau sur le Paretone par trois autres voies. Le secteur regorge de voies en 5c - 6a bien équipées et mérite d'y retourner plusieurs fois. Toujours aussi peu de monde, et autant de plaisir dans ces superbes voies. Le sentier de retour est par contre assez pénible, avec passages sur échelles qu'on imagine peu sympathiques par temps humide. La vue sur la vallée est grandiose, malgré le bruit de la route qui nous accompagne tout au long des voies.

Samedi, gageant sur une plus grande affluence au Paretone, nous optons pour le secteur moins fréquenté du Mont Chavartton, dans la vallée proche de Champorcher. L'ambiance y est beaucoup plus tranquille (loin de l'autoroute), et le brouillard persistant ce jour-là accentue notre sentiment d'isolation. Nous décidons donc de faire souffrir nos pieds dans ma voie éponyme (Tommy), 14 longueurs pour 500 m de dénivelé: aucune longueur n'est à jeter, à part peut-être la sortie, et une étrange partie d'artif sur 5 points dans un dévers qui aurait mérité une plus belle ligne. Le rocher est toujours aussi bon et la vue (intermittente) magnifique. Après 7 heures d'efforts, nos trois cordées sortent fièrement la voie! Notre ami Bob assure même par temps de brouillard.

Pour conclure ce séjour, nous décidons le dimanche de ménager nos orteils avec des longues voies beaucoup plus raisonnables dans les secteurs Oriana Sinistra et Destra, au-dessus du charmant village de Courtil, lui-aussi bien isolé. Ce jour-là, la vue sur le Cervin et autres monstres alpins ne sera pas au rendez-vous, mais la grimpe - dalleuse à souhait - sera toujours aussi bonne, à l'image du séjour.

Un immense merci à notre organisatrice Nathalie qui avait photocopié tous les topos et même préparé de bons petits plats à l'avance, et à tous les membres de cette fine équipe qui ont fait de ce week-end un moment très chaleureux!

Tommy Carozzani

Dom de Mischabel

Samedi 19 et dimanche 20 juillet 2014

Org. Bernhard Spack

La météo ne s'annonce pas super. Qu'à cela ne tienne, le chef de course Bernhard applique la règle n° 1: Si tu as réservé la cabane, tu montes à la cabane! Nous nous retrouvons donc à 6 sur le quai à Randa à 09h00 (je vous laisse calculer l'heure de départ de Neuchâtel).

La montée à la Domhütte est vraiment musclée. 1500 m de dénivelé plutôt raide avec des parties carrément abruptes. Henri avait prévenu: c'est une montée vraiment sympa! Et là nous avons appliqué la règle n° 2: Tu pars à fond et tu accélères tout le temps!

Le soleil continue à taper toute l'après-midi malgré les orages annoncés. Les épaules deviennent rouges. Vladi est arrivé. Il est temps d'appliquer la crème solaire avant la règle n° 3: Quand tu ne sais plus quoi faire en attendant le souper, joue au jeu des cabanes! La pluie s'est mise à tomber. Le temps se dégrade. Qu'adviendra-t-il de notre journée de demain?

Bernard s'est renseigné. Une fenêtre météo se profile dans la nuit qui s'annonce sèche. Il applique la règle n° 4: Le monde appartient à ceux qui se lèvent tôt! Réveil à 02h00! Hélène, Delphine, David, José, Vladi, Henri et Bernhard s'extirpent péniblement de la cabane et se retrouvent un peu hagard en train de remonter

le glacier. Le temps est sec mais il n'y a pas eu de regel pendant la nuit. Le petit groupe progresse rapidement en appliquant la règle n° 2.

Alors que le jour se lève, nous attaquons la grimpée du Festijoch. Une partie en rocher d'une centaine de mètres cotée PD. Nous nous retrouvons sur le glacier. Après une courte descente, nous enchaînons une grande traversée et reprenons la montée en direction du sommet. Il y a de belles éclaircies. Le moral et l'ambiance sont excellents. Nous continuons à monter. Passons la barre des 4000 m. Le sommet est complètement bouché. Et comme annoncé par la météo, le temps commence à se dégrader. A l'approche de l'arête qui mène au sommet, le foehn devient carrément violent. La neige se met à tomber. Nous atteignons le brouillard. A 4250 m Bernhard applique la règle n° 5: Même proche du sommet, il faut savoir renoncer! Nous faisons demi-tour, sans amertume. Déjà très heureux d'être montés si haut.

Le retour à la cabane se fait entre éclaircies, chutes de neige et averses de pluie. Après s'être restaurés, nous entamons la descente sur Randa. Le sentier est tout aussi impressionnant dans ce sens. Et les presque 3000 m de dénivelé négatif vont laisser des traces. Nous nous retrouvons néanmoins heureux dans le train qui nous ramène à Neuchâtel. Heureux d'avoir tenté le coup malgré une météo qui s'annonçait calamiteuse, heureux d'avoir passé 2 jours dans une ambiance chaleureuse et heureux d'avoir fait un bel effort qui nous a amené très près du sommet. C'est sûr, nous y retournerons! Merci à Bernhard pour son enthousiasme, son calme et sa compétence. Merci à chacun pour son engagement et sa bonne humeur.

Le Pigne d'Arolla
Samedi 26 et dimanche 27 juillet
Org. Adrien Ruchti & Heinz Etter

Pas de colloque pour cette course mais rdv est donne par Adrien à 08h00 à Cortaillod. L'équipe de 12 personnes, inclus nos 2 chefs de courses Adrien et Heinz, sont au rdv. Le temps l'est un peu moins… Il est noir, il pleut à verse pendant tout le trajet. Même topo en arrivant à l'hôtel du Mont Collon: les nuages sont bas, il pleut, on ne voit pas grand-chose. Bref, on se demande...

Nos 2 chefs préférés savent nous motiver et nous les suivons avec le sourire, toujours sous la pluie pour ces dénivelés humides et que nous saurons vite oublier jusqu'à la cabane (ceci dit le paysage avait l'air prometteur!). Les derniers mètres sur le glacier se font dans le brouillard et sous la neige, puis la cabane apparaît comme sortie de nulle part: promesse de chaleur, de réconfort et la possibilité de faire sécher tout ça!

Pour le programme du lendemain, il faut attendre le réveil prévu à 05h00 pour se faire une idée qui sera fonction du temps. «C'est bouché»… Quelques minutes de plus pour dormir… Finalement petit déjeuner avant 05h30 malgré tout, puis on avisera pour l'heure et la direction du départ… Incertitude… Puis surprise… A 06h15 tout se dégage subitement en 5 minutes. On est partis pour la course complète et selon

le programme: montée au Pigne, descente par le mur de la Serpentine, remontée par le col de Riedmatten et descente finale sur Arolla.

Nous avons été merveilleusement bien récompensés par un magnifique lever de soleil à travers les nuages, la montée au Pigne s'est faite sans encombre, la vue était dégagée sur la Dent d'Hérens, le Cervin, la dent Blanche… jusqu'au Mont Blanc, le mur de la Serpentine bien enneigé par les récentes et abondantes chutes de neige ainsi que le glacier de Cheillon, et les nuages nous ont finalement laissés tranquilles toute la journée!

Mentions spéciales: Mohamed et Jose qui ont finis rouges comme des tomates, Ida au sommet de sa forme nous faisant la démonstration de comment galoper comme à 20 ans l'air de rien, Delphine et Jose qui n'ont encore pas fini de régler leurs comptes a l'heure qu'il est, la grenouille qui était parfaitement de circonstance surtout samedi, le chat noir qu'on a retrouvé sur le parking au retour, tout le monde pour l'ambiance colo nouvelle génération, tout le monde à nouveau qui a fini ravi de ces 2 jours (particulièrement de dimanche!) de vacances, et bien sûr Adrien et Heinz a qui nous sommes infiniment reconnaissants pour avoir mené cette course de mains de maitres et pour y avoir cru jusqu'au bout!

Isabelle

Nos cabanes ce mois

Cabane Perrenoud

4-5 octobre	Brigitte Schornoz, tél. 032 730 21 05, réservation 15 personnes
11-12 octobre	Claudine Maumary, tél. 032 753 42 88
18-19 octobre	Roger & Anne-Marie Burri, 032 835 23 91, réservation 10 personnes
26-27 octobre	Mary-Jeanne Robert, tél. 032 852 01 91

Cabane de la Menée

5-6 octobre	Laetitia Gyger

Appartement d'Arolla

1-4 octobre	Complet
8-10 octobre	Complet

Perrenoud, 1419 m, 23 pl.
P : Jean-Paul Randin
T : 032 842 16 50
E : jpmhrandin@sunrise.ch

Bertol, 3311 m, 80 pl.
G : Anne-Marie Dolivet
T : 076 711 19 22
E : cabane.bertol@gmail.com

Alises, 1000 m, 10 pl.
P : Marie-Jo Diethelm
T : 032 853 43 74
E : hmncdiethelm@net2000.ch

Menée, 1292 m, 20 pl.
P : Martine Droz
T : 079 793 21 51
martinejeanmonod@net2000.ch

Arolla, 2000 m, 6 pl.
P : François Birde
T : 033 345 02 12
E : panorama.casne@gmail.com

Saleinaz, 2691 m, 48 pl.
P : Roger Burri
T : 032 835 23 91
E : cabane.saleinaz@gmail.com

Jeudistes, La Luette, 15.07.14

Dom des Mischabels, 19-20.07.14

Pigne d'Arolla, 27.07.14

ALFA, Wildstrubel, 23-24.08.14

Section neuchâteloise

Club Alpin Suisse CAS
Club Alpino Svizzero
Schweizer Alpen-Club
Club Alpin Svizzer

Bulletin nº 11 - Novembre 2014

Comina
CONSTRUCTION SA

pharmacieplus
centrale matthys
françoise et romaine matthys
rue de l'hôpital 13
2000 neuchâtel
t. 032 725 11 58

spagyrie
homéopathie
fleurs de bach

Domaine
Château de Vaumarcus

Châtenay
Depuis 1796
Vins et Mousseux de Neuchâtel

Bouvier Frères
1er Mousseux en Suisse

Caves Châtenay-Bouvier SA ▪ Route du Vignoble 27 ▪ CH 2017 Boudry
Tél. 032 842 23 33 ▪ Fax 032 843 02 69 ▪ info@chatenay.ch ▪ www.chatenay.ch

COMTESSE STORES

EXTÉRIEURS ET INTÉRIEURS
RÉPARATION TOUTES MARQUES

CORCELLES/NE TÉL. 032 731 84 77
NATEL 079 440 54 64

VINS DE NEUCHÂTEL
Cave ouverte
Ve de 15h à 18h ; sa de 9h à 12h

OLIVIER LAVANCHY
VITICULTEUR-ENCAVEUR
R. de la Dîme 48 La Coudre/Neuchâtel
Tél.+Fax 032 753 68 89
Mobile 079 413 38 65
www.lavanchy-vins.ch
vins.lavanchy@bluewin.ch

Bernard Küenzi
Artisan-cordonnier
Réparations et entretien de vos chaussures de:
Marche / Trekking / Grimpe
Grand choix de lacets – Produits d'entretien – Conseil
Un professionnel à votre service Cordonnier Bernard Küenzi
Place Coquillon 4, 2000 Neuchâtel, Tél. 032 724 20 30

Neuchâtel, novembre 2014 N° 11, mensuel 87e année

BULLETIN DE LA SECTION NEUCHÂTELOISE DU CAS

Club Alpin Suisse, section Neuchâteloise, 2000 Neuchâtel. Site Internet: www.cas-neuchatel.ch.
Président: Heinz Hügli, Route des Nods 54, 2035 Corcelles, tél. 032 731 93 67, e-mail: heinz.hugli@unine.ch
Rédaction: Claudia Fama, Av. de la Gare 14A, 2013 Colombier, tél. 032 841 18 28, e-mail: claudia.fama@bluewin.ch
Gestion des membres: Patrick Berner, Chanée 6, 2016 Cortaillod, tél. 078 767 03 97, e-mail: casne.membres@gmail.com
Impression: Imprimerie H. Messeiller SA, Saint-Nicolas 11, 2006 Neuchâtel, tél. 032 725 12 96
Compte de chèques postaux de la section (caisse générale): 20-1896-2

Assemblée générale d'automne

Lundi 3 novembre 2014 à 20h00
Fbg de l'Hôpital 65, Neuchâtel

Assemblée statutaire: Ordre du jour
1. Salutations et ouverture
2. Communications du comité
3. Nomination des scrutateurs
4. Budget 2015
5. Nominations statutaires
6. Accueil des nouveaux membres
7. Divers

Expédition 2015 de la section, présentation par Mazal Chevallier, chef d'expédition.

Apéritif dînatoire, organisé par Lucia Rohrer et la Commission des récréations, auquel chaque membre est cordialement invité à participer.

Couverture: Trekking dans le Taurus, 06-13.09.14
Photo: Werner Frick

Banquet et hommage aux jubilaires

Vous êtes cordialement invités à fêter nos jubilaires le

Samedi 15 novembre à 19h00
au Restaurant Au Romarin,
Rue de la Maladière 62 à Neuchâtel (arrêt Gibraltar-CPLN du bus 101).

Menu à Fr. 50.-

Entrée
Royal de cabillaud au curry doux
et oignons frits

Plat principal
Côte de veau aux graines de moutarde,
Tagliatelles au beurre
Ratatouille niçoise

Dessert
Parfait glacé à l'élixir de la fée du Vallon

Les jubilaires sont invités gratuitement.

Réservation jusqu'au **10 novembre au plus tard** chez Françoise Koller, tél. 032 853 78 88, A Morteau 2, 2063 Fenin ou fran.koller@bluewin.ch.

La commission des récréations

Délai ultime pour la remise à la rédactrice des communications à paraître dans le prochain bulletin: **7 novembre 2014**

Délai rédactionnel pour le programme de l'année 2015: 22 novembre 2014

Gestion des membres

Admissions

Membre jeunesse
- Lydiane Vikol, 1993, Cornaux

Membre individuel
- Celine Auberson, 1983, Chaumont (réactivation)
- Sarah Bovet, 1979, Cortaillod
- Thomas Pons, 1985, Boudry
- Matthieu Smyth, 1965, Neuchâtel

Membres famille
- Nicolas Onillon, 2005, Les Hauts-Geneveys
  Marie Onillon, 2009

Patrick Berner

Fête des vendanges

Un grand merci à tous les clubistes qui ont visité notre stand à la Fête des vendanges pour déguster nos spécialités du terroir et aux membres qui se sont engagés pour faire fonctionner le stand.

Nous concluons l'exercice avec un bénéfice de CHF 2'259.55.

La commission des récréations

Nouvelles de nos archives

Le 24 septembre, le journaliste de la RTS Benoît Aymon, producteur de l'émission "Passe-moi les jumelles", s'est rendu aux archives de la section avec une *camerawoman* et un preneur de son. C'était la dernière étape d'un tournage dans les Alpes, l'équipe ayant aussi passé par la Cabane Bertol. Ce reportage met en scène Gilles Renaud, jeune père de famille établi dans le canton de Neuchâtel et parti en montagne sur les traces de son grand-père et de son arrière-grand-père. Dominique Gouzi a accueilli l'équipe à Bertol et Marie-Claude Borel Charpilloz aux archives.

Des séquences ont été tournées en ces deux lieux. Dans le deuxième volume des livres de cabane, on a trouvé les signatures des deux Renaud passés à Bertol en août 1918. Et aussi, G. Renaud a pu identifier un couple qui figurait sur la photo souvenir de ce passage. Ses ancêtres ont laissé un grand nombre de photos de leur périple. Le reportage, à coup sûr passionnant, sera diffusé par la RTS au printemps 2015.

Marie-Claude Borel Charpilloz



Nos jubilaires en 2014

25 ans
Solange Chuat-Clottu
Aurèle Desvoignes
Nicole Devaud
Marie-France Douard-Monnier
Jean-Marc Fellrath
Pierre-Alain Girard
André Juvet
Didier Lanfranchi
Gilbert Mauri
Kurt Meier
Gertrude Meier
Yves-Alain Peter
Vincent Pointet
Mary-Jeanne Robert
Jacqueline Schmid
Brigitte Weber Feurer

40 ans
Yves Delamadeleine
Walther Diethelm
Hans Diethelm
Gérard Feissli
Jean-Louis Fridez
Philippe Graber
Abraham Krieger
Paul Matthey
René Miorini
André Tosalli
Ernest Zgraggen

50 ans
Pascal Burri
Claude-Henri Messeiller
Jacques Rognon

60 ans
Fredy Feurer
Paul Payllier
Jean-Marc Stampfli

Budget 2015

	Comptes 2013	Budget 2014	Budget 2015
Produits			
Cotisations	72’277.99	70’000.00	72’000.00
Produits titres et placements	14’210.90	10’000.00	15’000.00
Dons	378.50	-	-
Exploitation Stand Fête des Vendanges	1’156.05	1’000.00	1’000.00
Total produits	**88’023.44**	**81’000.00**	**88’000.00**
Charges			
Bulletin et programme des courses	24’096.85	25’750.00	25’750.00
Site Internet et frais informatique	10’081.70	3’250.00	2’500.00
Frais de banque et CCP	1’743.07	1’600.00	2’100.00
Annonces	248.85	-	
Cotisations, dons	625.00	1’000.00	650.00
Assurances	290.50	350.00	350.00
Bibliothèque	514.00	800.00	700.00
Conférences	521.00	3’000.00	3’000.00
Frais assemblées	5’671.80	5’800.00	6’200.00
Comité	1’284.50	1’500.00	2’000.00
Frais ports, bureau, divers	1’138.55	1’000.00	1’000.00
Frais commissions et bénévoles	-	-	300.00
Manifestations - invitations	2’459.60	2’500.00	2’500.00
Archives	720.00	720.00	1’000.00
Cours & perfectionnement	2’220.00	4’000.00	4’500.00
Cours formations interne	4’844.00	4’500.00	4’500.00
Indemnités organisation course	9’549.50	8’100.00	8’600.00
Subventions Jeunesse	5’000.00	5’000.00	5’000.00
Distinctions jubilaires	720.00	1’000.00	1’000.00
Frais cotisations	2’822.55	3’500.00	3’500.00
Impôts NE	3’754.50	3’000.00	3’500.00
Impôts VS	2’876.30	3’000.00	3’200.00
150ème	-3’087.20	-	
Total charges	**78’095.07**	**79’370.00**	**81’850.00**
Excédent de recettes (-charges)	**9’928.37**	**1’630.00**	**6’150.00**

Budget 2015

		Comptes 2013	Budget 2014	Budget 2015
Cabanes				
Perrenoud	charges courantes	-6’545.71	-7’000.00	-7’000.00
	investissements	-	-1’500.00	-
	produits	13’966.60	12’500.00	12’500.00
	transfert au fonds entretien	**7’420.89**	**4’000.00**	**5’500.00**
La Menée	charges courantes	-3’618.11	-4’500.00	-4’500.00
	investissements	-1’158.80	-500.00	-
	produits	4’093.00	4’500.00	6’000.00
	transfert au fonds entretien	**-683.91**	**-500.00**	**1’500.00**
Les Alises	charges courantes	-2’797.69	-3’200.00	-3’200.00
	investissements	-	-500.00	-2’000.00
	produits	5’590.50	4’500.00	4’500.00
	transfert au fonds entretien	**2’792.81**	**800.00**	**-700.00**
Bertol	charges courantes	-18’389.43	-16’000.00	-14’000.00
	investissements	-25’304.05	-17’000.00	-28’200.00
	sécurité Bertol	-	-3’500.00	-
	produits	57’644.98	55’000.00	55’000.00
	transfert au fonds entretien	**13’951.50**	**18’500.00**	**12’800.00**
Saleinaz	charges courantes	-31’456.06	-35’000.00	-35’000.00
	investissement	-14’122.65	-6’000.00	-5’100.00
	produits	45’827.51	60’000.00	50’000.00
	transfert au fonds entretien	**248.80**	**19’000.00**	**9’900.00**
Panorama	charges courantes	-4’036.5	-3’500.00	-3’500.00
	investissement	-564.85	-8’000.00	-8’000.00
	produits	4’972.00	5’000.00	5’000.00
	transfert au fonds entretien	**370.58**	**-6’500.00**	**-6’500.00**
Résultat cabanes		**24’100.67**	**35’300.00**	**22’500.00**

Courses – activités du mois

Colloque pour une course: les vendredis à 18 heures au Café des Amis, Quai Robert Comtesse 4, près de la patinoire de Neuchâtel. En règle générale, le départ des courses a lieu à Neuchâtel, l’endroit est choisi selon la course. L’inscription pour une course est un engagement à y participer ou à signaler son renoncement au chef de course (lire les modalités en pages 7-8 du programme).

N°	Date-s	Type course	Descriptif	Chef-s de course
153	Sa 1 - Di 2 nov.	C	Cours météo pour tous Repas et nuit à la Cabane de la Menée	Jean-Bernard Python
154	Sa 8 nov.	Ass	Commission des courses Séance et repas des organisateurs de courses.	Erich Tanner
155	Me 19 nov. Sa 22 nov.	C	Cours GPS théorique (en soirée) Cours GPS pratique	Philippe Aubert

Lexique des abréviations

A *Alpinisme –* ***Ass*** *Assemblée –* ***Csc*** *Cascade de glace –* ***Com*** *Commission, rencontre –* ***C*** *Cours –* ***Div*** *Divers*
E *Escalade –* ***RdA*** *Rando alpine –* ***Rd*** *Rando pédestre –* ***Raq*** *Raquettes –* ***SkA*** *Ski alpinisme –* ***SkF*** *Ski de fond*
SkP *Ski de piste –* ***Sk*** *Ski de rando –* ***Sbd*** *Snowboard –* ***Th*** *Soirée thématique –* ***Spl*** *Spéléo –* ***Fer*** *Via Ferrata –* ***VTT*** *VTT*

Samedi 29 et dimanche 30 novembre
Célébration et retrouvailles à la Cabane Perrenoud

Un week-end de retrouvailles et de ripailles pour se souvenir des meilleurs moments de 2014 pour la tribu de l'ALFA et ses innombrables adeptes.
Ouvert à tous ceux et celles qui nous ont accompagnés et soutenus durant toute l'année 2014 et qui ont grandement contribué au succès de nos 13 sorties.
Rien de tel que notre belle Cabane Perrenoud pour accueillir toute cette belle équipe!
Un spectacle son et lumières retraçant cette aventure partagée sera proposé aux valeureux qui auront réussi l'ascension du Soliat par la Face Nord. Peureux s'abstenir…
Une fondue (ou des pâtes en option…) permettra de nous remettre d'aplomb pour, le lendemain… attaquer le Soliat par la Face Sud…
Ce programme n'étant pas assez ambitieux pour nombre d'entre vous (on n'est pas des lopettes à l'ALFA!), ALFA Mama propose, en fonction des conditions, des retrouvailles à la gare de Noiraigue, ascension du Soliat effectivement par la Face Nord, mais via le Dos d'âne (encordés…) ou le Chemin des 14 contours en fonction des forces en présence.
Nuit (paisible…) à la Cabane Perrenoud.
Retour au bercail par le Chemin du Cincle et la Ferme Robert jusqu'à la gare de Noiraigue.
Org. Lucie Wiget Mitchell, tél. 079 504 26 30 & John Park, tél. 079 507 62 41.

Grimpe aux Fourches et grillade
14 septembre 2014
Org. John Park & Lucie Wiget Mitchell

Dimanche 14 septembre, c'est la journée du festin neuchâtelois mais mes parents ont préféré m'initier à une journée d'escalade aux Fourches à St-Blaise.

Arrivés sur place, j'ai retrouvé ma copine Linnéa ainsi que d'autres familles. Lucie et John nous ont montré et distribué le matériel. Je me suis équipée d'un casque, d'un baudrier et de chaussons d'escalade qui me faisaient mal aux pieds. Nous sommes allés vers les rochers, mon papa a grimpé le premier pour installer la corde. J'ai grimpé en 2ème, mon papa m'assurait, j'avais de la peine à trouver les prises au début, mais je n'avais pas peur de la hauteur. Linnéa est montée très facilement après moi, on voit qu'elle a l'habitude.

Après une partie de jeux, nous avons mangé autour du feu et Alice nous a fait découvrir le pain trappeur au chocolat; j'ai adoré. Nous sommes retournés grimper l'après-midi et ça allait beaucoup mieux. J'ai grimpé tout en haut du rocher et j'étais contente de moi.

J'aimerais bien refaire de l'escalade. Merci pour cette belle journée de fin d'été.

Alix Adamini-Kneuss (7 ans)

Organisation de jeunesse



Vendredi 7 novembre:
Commission des courses
Pour les moniteurs. N'oubliez pas de venir en nombre afin de faire un programme de malade pour l'année prochaine et plus si affinité.

Dimanche 9 novembre:
Dry tooling et saucissons
Des piolets-traction, des saucissons, des runs de porc, un trophée prestigieux, des «pasd'bras-pasd'chocolat», de la philosophie: eh oui c'est de nouveau le moment du fameux dry-tooling et saucissons!!!
Coût: 20.-
Org. Ali Chameau, tél. 078 673 41 14 ou ali.chevallier@bluewin.ch et krishtelle.

Vendredi 28 novembre: Soirée des parents
La traditionnelle soirée pour faire croire aux parents que leurs rejetons sont très sage et encadrés par des gens mentalement équilibrés.
Les informations suivront, à la queu leu leu et dans le sens de la marche.

Schnaps

Groupe féminin

Pas de colloque, renseignements et inscriptions auprès de l'organisatrice ou sur le Site du CAS.

Jeudi 6 novembre: Enney, La Vudalla (1670 m), Enney, T2
↗ / ↘ 1060 m, 5h30, 14.6 km dont 4.4 km de bitume avec possibilité de prendre le train à Pringy ce qui raccourcit la course de 30 minutes. Déplacement en voiture.
Org. Anne-Françoise Hennard,
tél. 032 852 04 55 ou 079 775 44 85, afhennard@bluewin.ch.

Vendredi 7 novembre: Randonnée, T1
Org. Eliane Meystre, tél. 032 853 32 77 ou 079 543 41 43, eliane.meystre@bluewin.ch.

Mardi 11 novembre: A la découverte des bornes, frontière du Jura neuchâtelois, T2
↗ 307 m, ↘ 281 m, 10 km, 4h00.
Org. Josiane Girardier, tél. 032 730 60 46 (avec répondeur), iris.josiane@gmail.com.

Jeudi 13 novembre: Randonnée, T1
Org. Eliane Meystre, tél. 032 853 32 77 ou 079 543 41 43, eliane.meystre@bluewin.ch.

Jeudi 20 novembre: Le Noirmont, Le Doubs
(sur le sentier, caverne à découvrir puis le calvaire Bargetzi (sculpture dans le rocher),

Le Noirmont, T3
↗ / ↘ 700 m, 4h00.
Org. Monique Girardier, tél. 032 842 12 68 ou 079 388 89 71, monique.girardier@bluewin.ch.

Vendredi 21 novembre: Randonnée, T1
Org. Eliane Meystre, tél. 032 853 32 77 ou 079 543 41 43, eliane.meystre@bluewin.ch.

Mardi 25 novembre: Glacière de Monlési, de Fleurier jusqu'au Lac des Taillères, T1

↗ 500 m, ↘ 200 m, 4h00.
Org. Marie-Angèle Clerc, tél. 032 861 37 93 ou 079 411 44 84, Marie-Angele.Clerc@rpn.ch.

Jeudi 27 novembre: Randonnée, T1
Org. Eliane Meystre, tél. 032 853 32 77 ou 079 543 41 43, eliane.meystre@bluewin.ch.

Dimanche 7 décembre: Fête de fin d'année
De 14h30 à 17h00
Salle à l'Avenue Soguel 27 à Corcelles (arrêt de bus «La Nicole»).
Inscription jusqu'au 30 novembre 2014.
Org. Josiane Girardier, tél. 032 730 60 46 (avec répondeur), iris.josiane@gmail.com.

Jacqueline Moret

Anenhütte depuis Gletscherstafel
Jeudi 25 septembre 2014
Org. Jacqueline Moret

A la veille d'une fête des vendanges, bien arrosée et sonore pour être réussie, une plongée préliminaire dans le silence des Alpes bernoises fit rêver 15 prétendues sobres. Et ce ne sont pas les 6 heures qu'elles totaliseraient dans les transports et l'attente des correspondances qui allaient altérer leur motivation… elles en profiteraient à l'aller pour prendre le café et discuter les événements depuis leur dernière rencontre, et au retour partageraient leurs émotions et découvertes de la journée autour d'un verre de… 'jus d'orange' mit ein butterbretzel, bitte.

Le train délaissé à Goppenstein, un car postal les conduisit dans le Lötschental au terminus de Fafleralp: le Parking de Gletscherstafel. Le froid était sensible et le 0°C attendu était au rendez-vous. D'ailleurs les sommets poudrés et les glaciers immaculés confirmaient que la neige avait déjà sévi. Les eaux laiteuses de la sauvage Lonza fuyaient le glacier Langgletscher au fond de la vallée. Les maisons de bois et greniers valaisans noircis par le soleil offraient un agréable contrepoint à la blancheur environnante. Un ciel sans nuage transpercé par le seul vol des chocards (plumage noir, bec jaune, pattes rouges) complétait le tableau d'une montagne encore paisible. Ce cadre idyllique les accompagna toute la journée.

Elles remontèrent donc la rivière sur sa rive gauche avec comme objectif un pique-nique à l'Anenhütte (2358 m), déjà visible au départ de la randonnée; soit 630 m de dénivelé positif suivant un tracé blanc et rouge bien indiqué et sans problème. Tout en cheminant elles affichaient à travers les regards échangés et le sourire au bord des lèvres qu'elles appréciaient l'art au naturel; difficile de rester coite devant le bleu glacé du Grundsee, devant les parterres d'herbes givrées inondés de soleil, devant les mélèzes et les tapis de rhododendrons, de myrtilliers, de mousses et de bruyères se teignant d'automne, devant les kerns posés sur des blocs de pierre polis, devant les reflets des crêtes alpines dans les lacs d'altitude. Elles posaient un regard amusé devant des têtards tardifs et découvraient qu'en montagne, la belle saison n'étant pas assez longue pour permettre leur métamorphose; ils devaient s'envaser en attendant de poursuivre leur transformation la saison suivante.

La cabane alpine privée de l'Anenhütte était en travaux de restauration. La curiosité incita certaines à jeter un oeil et y découvrir un luxe inhabituel en haute montagne. Le 'No Picnic' inscrit sur les tables en grès fit fuir les autres quelques centaines de mètres plus loin pour dîner au bord de l'Anusee. De là, la vue était imprenable sur les sommets; l'arrogant Bietschorn (3934 m) dominait ses voisins. Comme dans le jeu des 7 familles elles auraient pu s'interroger: «dans la famille des Horn, je demande le Hocken-, le Tschingel-, le Gross-, le Mittag-, le Sattel-, le Schin-, le Nest-…». Mais non, c'est plutôt une particularité qui les intrigua: Il y avait un Breithorn à droite de la vallée et un autre Breithorn en face! Ne serait-il pas judicieux de nommer Brighthorn, le plus ultrabright des deux?

Les cœurs et les pas étaient légers en descendant le sentier sur le versant du Gugginalp. C'était un balcon admirable sur la vallée dans les tons fauves légèrement rosés. Qu'il était bon d'y chanter: «Elle descend de la montagne à cheval, de Troie (,2,3?)». Elles longèrent le Guggisee jusqu'à Guggistafel puis rejoignirent après 4 heures de randonnée leur point de départ, émerveillées.

Expédition 2015

Massif du Kishtwar dans le Cachemire indien

Photo: Denis Burdet

Objectif et action de soutien

Les préparatifs de l'expédition 2015 vont bon train, la destination a maintenant été choisie et les contacts sur place commencent à s'établir.

La région visée est le massif montagneux du Kishtwar dans le Cachemire indien, il s'agit d'une région très peu visitée (trois expéditions en 15 ans…) avec des sommets avoisinant les 6000 m qui sont pour la plupart vierges.

Les sommets qui seront gravis et l'itinéraire précis seront choisis sur place en fonction des possibilités découvertes et des conditions rencontrées. La région étant peu connue des alpinistes, la définition d'un objectif plus précis n'est actuellement pas possible, des recherches approfondies seront encore menées jusqu'à la date du départ

Afin de mener à bien cette entreprise, votre soutien nous est précieux, voici donc le moment de vous inviter à participer à la traditionnelle vente de vin pour soutenir notre expédition. Vous trouverez dans ce bulletin un bon de commande à renvoyer jusqu'à la date du 6 décembre 2014 à l'adresse mentionnée.

Nous vous proposons 3 excellents vins du canton (blanc, œil de Perdrix et rouge, descriptif sur le bon de commande). Vous avez aussi la possibilité de passer commande par le biais du site internet de la section (www.cas-neuchatel.ch) ou directement par par e-mail à l'adresse johanmartin@bluewin.ch.

Les commandes pourront être retirées.

Le samedi 13 décembre de 09h00 à 12h00
à la Cave De Montmollin
Grand Rue 4,
2015 Auvernier

Un apéro sera offert et les membres de l'expédition seront à disposition pour vous présenter le projet et répondre à toutes vos questions. Nous profitons déjà de remercier la cave De Montmollin pour son accueil et son soutien.

Au cas où vous ne pourriez pas vous déplacer le 13 décembre, l'équipe de l'expédition se fera un plaisir de livrer le vin à votre domicile.

Nous nous réjouissons donc de vous retrouver le 13 décembre autour d'un verre, et vous remercions d'ores et déjà pour votre soutien.

L'équipe de l'expédition 2015

De gauche à droite : Jonas Jurt, Johan Martin, Régis Meyrat, Christelle Marceau, Mazal Chevallier, Vincent Haller, Axel Meyrat, Martin Luther.

Rôtisserie
LA CHARRUE

Unique dans la région:
Viande sur le gril au feu de bois

Vivianne Mentha & Werner Bolliger
2063 Vilars
Tél. 032 852 08 52

NOUS VOUS REMERCIONS POUR VOTRE SOUTIEN

Blanc: Cépage : Chasselas
Caractéristiques : Ample, floral, fin, légèrement pétillant
A consommer avec : Apéritif, charcuterie,coquillages, poissons, fondue, raclette

Oeil-de-Perdrix : Cépage : Pinot Noir peu cuvé
Caractéristiques : Rose saumon, fin et corsé, léger caractère de pinot
A consommer avec : Crustacés, terrine de poisson, poissons en sauce, viandes blanches

Pinot Noir: Cépage : Pinot Noir
Caractéristiques : parfums de petits fruits des bois, légèrement fumé
A consommer avec : Viandes blanches et rouges, charcuterie, fromages

DOMAINE DE MONTMOLLIN
AUVERNIER - NEUCHÂTEL

Les commandes sont à payer en cash
lors du retrait à la cave aux dates ci-dessous

Commande effectuée jusqu'au 6 décembre 2014:
Cave de Montmolin - 2012 Auvernier
Le **samedi 13 décembre** de 09h00 à 12h00
un apéro sera offert par les membres de l'expédition

Commande effectuée jusqu'au 18 avril 2015
Cave de Montmolin - 2012 Auvernier
Le **samedi 25 avril** de 09h00 à 12h00
un apéro sera offert par les membres de l'expédition

Johan Martin
Place du Marché 1
2520 La Neuveville

Action Vin expé 2015

Nom:_____

Prénom:_____

Adresse:_____

_____

Tel:_____

Email:_____

Signature:_____

Bulletin de commande

.....Bt. Neuchâtel Blanc	x	13.-	=.....
.....Cart. de 6.Ntel Blanc	x	78.-	=.....
.....Bt. Œil-de-Perdrix	x	17.-	=.....
.....Cart. de 6.Œil-de-Perdrix	x	102.-	=.....
.....Bt. Pinot Noir	x	17.-	=.....
.....Cart. de 6.Pinot Noir	x	102.-	=.....
Total:			=.....
.....Carte Postale	x	20.-	= .....

Un petit souvenir de l'Inde

Elles remercièrent Jacqueline de leur avoir fait découvrir ce coin de paradis. Serait-il envisageable d'y retourner en skis de randonnée?

Nathalie Veber

Lundi 10 novembre: Les crêtes du Weissenstein, rando pédestre, T2

Rendez-vous au parking de la Jowa à St-Blaise, départ à 08h00.

En voiture jusqu'au Weissenstein, 65 km, environ 1h20.

Itinéraire: du Weissenstein Kurhaus, 1284 m en direction de Chamberg par Bödeli et Oberbalmberg, retour par Hinteres Hofbergli, Wanneflue et Röti. Distance env.: 15 km. Dénivelé: ↗ 650 m.

Temps de marche estimatif: 5h00 + 1h00 de pause.

Retour au parking de la Jowa vers 17h00.

Prendre un pique-nique.

La sortie aura lieu par tous les temps, éventuellement adaptation du parcours.

Org. Albertino Santos, tél. 079 275 13 59.

Trekking dans le Taurus

Du 6 au 13 septembre 2014

Org. Catherine Borel & Nadia Hügli-Valois

Le massif Aladaglar, entre Cappadoce et Méditerrannée figure parmi les plus beaux paysages de haute montagne qui soient en Turquie. Au-dessus des vallées verdoyantes, succède un monde minéral et sauvage de hauts plateaux et de pics déchiquetés. Les somptueux paysages sont stupéfiants de beauté.

Finir ce trek en Cappadoce, c'est découvrir un univers étrange, habité par le souffle mystique d'innombrables communautés monastique et une géologie à couper le souffle.

Jour 1, samedi 6

Un départ en fanfare pour l'aéroport, grâce à Werner qui nous a réservé les places en 1ère classe. Vol sans histoire sur Istanbul et puis Kayseri. Accueil chaleureux par notre «super» guide Umut. Nous partons en bus pour Cavisin et découvrons son gîte dans lequel nous passons une bonne nuit.

Anne-Françoise et Gilbert

Jour 2, dimanche 7

A 05h00 du matin, certains sont réveillés par le muezzine, puis nous assistons à un ballet d'une cinquantaine de montgolfières dans le ciel bleu de Cappadoce. Premier jour de trek dans les Aladaglar (Taurus). Nous traversons divers paysages, et nous nous

Route des Graviers 19 - CH-2012 Auvernier 50 ANS 032 731 45 66 - info@carrosserie-auvernier.ch

faufilons dans des canyons équipés pour la grimpe. Sous un soleil de plomb, certains ont des visions, prenant un sac en plastique noir pour un chien égaré. Eclats de rire. Le premier camp est posé dans un cirque rocheux à Emli.

Anne-Françoise et Gilbert

Jour 3, lundi 8

Après une nuit claire, durant laquelle nous avons entendu les bergers menant leurs troupeaux sur les hauts pâturages aidés de leurs chiens, nous partons sous un grand soleil. La course commence par la traversée d'une pinède. Arrivés près d'un cairn, nous attaquons pendant environ deux heures un pierrier très pentu, 700 mètres de dénivellation. Ensuite, nous continuons à flanc de coteau avec vue sur la vallée que nous venons de quitter. Nous voilà sur le plateau Eznevit où les villageois se rendent pour faire paître leurs bêtes. Vient la longue descente pour rejoindre notre deuxième camp à Sokulupinar à 2000 m. d'altitude après 6 heures de marche. Une douche froide, suivie d'une délicieuse soupe chaude, nous permet d'affronter la fraîcheur de la nuit.

Hélène et Odile

Jour 4, mardi 9

Nous partons vers 07h30 et commençons par une montée vers un fond de vallée, cernée par de hautes falaises. Tout semble fermé devant nous: par où allons-nous trouver le col? Caillasses, caillasses, mais finalement oui, on voit une ouverture à droite de la gorge, étroite, qui s'élève jusqu'à un plateau. A la pause pique-nique sur des dalles, nos cinq mules chargées de nos sacs nous dépassent vaillamment: Braves bêtes!
Le paysage devient quasi lunaire jusqu'au col de Karayalak à 3400 m; tout le monde est d'accord de faire l'ascension du Mont Emler à 3700 m.
En «rutschant», nous dégringolons dans la caillasse; l'orage arrive et c'est sous une pluie diluvienne et les éclairs que nous arrivons au camp. Bien à l'abri dans nos tentes, nous pensons aux deux grimpeurs coincés dans le pilier Direktas qui passeront la nuit beaucoup plus au froid que nous!

Randonnée : location + matériel d'occasion + accessoires

F. & G. Duvoisin Temple 7 2022 Bevaix
duvoisin@nordsudsport.ch www.nordsudsport.ch

Nadia

Jour 5, mercredi 10
Pendant la nuit: fracas d'une chute impressionnante de roches et inquiétude concernant les deux étudiants bloqués dans la paroi surplombant le camp. Au réveil: ciel bleu, notre linge sale et humide de la veille sèche sur les rochers ensoleillés. Au programme: traversée de la région de 7 lacs. Dès que la pente s'accentue, les conversations cessent, passage de notre «col quotidien». Catherine, prévoyante, nous incite à ne pas nous attarder. Au camp n° 4: lovés dans nos sacs de couchage, nous assistons à une pluie diluvienne accompagnée d'un orage de grêle. Comme Noé, devrions-nous monter au Mont Ararat pour échapper au déluge?

Geneviève et Marielle

Jour 6, jeudi 11
Après un sommeil perturbé par le froid et l'humidité, nous quittons le camp de Karagol, suivant la rivière de la vallée de Maden, entourée de majestueuses roches rouges. Arrivées à Totari, nous sommes tentées de croquer les fruits des pommiers qui croulent sous le poids de ceux-ci. A la place de succulentes pommes, nous dégustons les «Gözleme», des galettes turques. L'après-midi nous amène dans la vallée de Gomeda pour voir les pigeonniers taillés dans la roche. Quatre pigeons voyageurs cherchent leur place dans le nichoir. Le soir nous laissons la fatigue et les courbatures de 5 jours de trek au Hammam d'Ürgüp. Comme des plumes, nous apprécions les typiques mets turcs. Pour faciliter la digestion, nous visitons les boutiques de la cité avant de tomber dans nos lits douillets.

Malgorazata et Doris

Jour 7, vendredi 12
Après le petit-déjeuner, notamment avec le «Pekmès» sorte de vin cuit qui accompagne le yaourt, nous partons pour la Vallée Rose. Umut nous fait passer par des défilés profonds, des tunnels bien noirs, remonter en courant sur les crêtes jusqu'au plateau: de quoi retrouver son âme d'enfant! Après la dégustation de la pizza turque, faite de viande ou de fromage, nous repartons cette fois pour la «Vallée Blanche» et la «Love Valley», dite aussi la «Vallée des mille et une...bites»! Visite d'églises souterraines, aux piliers sculptés et aux parois peintes de fresques magnifiques. Avant de retrouver notre chauffeur, les dames s'arrêtent au bord du chemin pour farfouiller dans les petits étalages de foulards et de bijoux de perles, sous le regard patient de Werner.
Retour à Urgüp; derniers achats; dernier dîner dans le jardin, derniers rires autour des loukoums. En conclusion, une équipe formidable, un guide adorable, une semaine inoubliable!

Nadia

Le coin des Jeudistes

Chaque jeudi deux courses sont proposées (A & B) auxquelles peuvent s'ajouter une ou plusieurs courses spéciales.
Un programme spécifique est prévu pour chacune des courses. Ce programme peut être adapté au dernier moment si la situation l'exige. Dans ce cas le chef de course est chargé de la communication.
La course B propose toujours un ''parcours allégé" pour ceux qui le souhaitent.
Les Ainés (PM) sont invités à rejoindre la course B pour partager le repas de midi (par un itinéraire à leur convenance). Dès que possible, ils communiquent directement leur nombre au restaurant (Le N° de tél figure sur le bulletin).

6 novembre: Course A: Montmollin, Mont Racine

Le descriptif détaillé n'est pas encore connu au moment de transmettre à la rédaction. Il sera communiqué via email par les organisateurs.

Org. Remy Comminot, tél. 032 731 70 25 & Denis Perret, tél. 078 722 38 84.

Course B: Le Locle, Le Maillard, La Chaux-de-Fonds, T1

08h15 Hall gare de Neuchâtel.
08h32 Départ pour Le Locle (arrivée à 09h09). Café au Restaurant le Moka (tél. 032 931 80 22).
09h39 Départ du bus de la ligne 341 jusqu'à l'arrêt du Collège. A pied jusqu'au Maillard (2h15; bâtons recommandés).
Repas au lieu-dit (tél. 032 914 15 15).
Retour à La Chaux-de-Fonds (1h15).
Dénivelé: ↗ / ↘ 320 m.
16h02 Retour en train pour Neuchâtel.
Prendre une carte 24h, zones 10, 11, 20, 21 et 30, Frs 10.40 avec ½ tarif.
Org. Alex Reichard, tél. 079 938 48 10 & Dölfi Bangerter, tél. 079 649 81 65.

13 novembre: Course A: Môtiers, La Poëtta Raisse, La Rondanera (repas), La Béroche, T2

Les Jeudistes «cambent la montagne» de Môtiers à la Béroche (comme la Fée Verte dans le temps) sur un parcours plein de surprises et de découvertes.
07h40 Gare d'Auvernier (départ du train à 07h47). Café aux Six Communes à Môtiers (tél. 032 861 20 00).
Repas à La Ronde Noire (tél. 024 436 22 61).
Temps de marche: 6h00, ↗ 600 m, ↘ 900 m.
Retour vers 16h45 (probablement) à Auvernier.
Org. Hansueli Weber, tél. 079 338 54 94 & Jean-Claude Lalou, tél. 032 835 34 22.

Course B: Macolin, Gléresse par Gaicht

En train pour Bienne, départ de Neuchâtel à 08h37, de Saint-Blaise à 08h40, etc. Café au Seeland.
Chacun prend son billet selon son lieu de départ, de préférence aller-retour.
A pied à la station du funiculaire de Macolin. Ensuite de Macolin à Gaicht par la Hohmatt.
Repas au restaurant Tanne (tél. 032 315 11 16).
Continuation par les gorges de Douane, Schernelz et Gléresse pour prendre le train du retour.

Temps de marche: 2h00 le matin et 1h30 l'après-midi. Dénivelé: ↗ 150 m, ↘ 650 m environ.
Org. Jean-Jacques Bürki, tél. 032 753 48 90

ou 079 433 33 73 & Hermann Geier, tél. 032 753 11 75 ou 079 225 25 31.

20 novembre: Course A: Laupen, Morat, T1
08h25 Hall de la gare de Neuchâtel (départ du train à 08h33). Changement à Berne (arrivée à Laupen à 09h51), café.
Chacun prend son billet: aller: Laupen via Berne, retour depuis Morat.
Randonnée à pied: Laupen, Auriedstäg, Liebistorf, Bibere (ruisseau des castors), Jeuss, Cressier (Maison de Gonzague de Reynold), Münchenwiler (château), Morat.
Prendre lunettes d'approche pour observer les oiseaux à Auriedstäg.
Repas au Restaurant ''zum Jäger" à Jeuss (tél. 026 674 12 35).
Temps de marche total: 4h00, 16 km, dénivelé 200 m, aucune difficulté, petite partie sur asphalte.
Org. Alfred Strohmeier, tél. 032 725 51 68 ou 079 241 64 49 & Jacques Isely, tél. 032 731 59 40.

Course B: Couvet, Le Sucre, Boveresse
08h15 Hall de la gare de Neuchâtel.
08h40 Départ pour Couvet (arrivée à 09h23). Café au Restaurant Le Central (tél. 032 863 10 10). A pied en suivant le Sucre (points 770, 790 et 974), puis en se dirigeant vers Jolimont et la Combe Dri (point 1063). Descente sur Boveresse. Repas au café Central (tél. 032 861 12 47), retour à Couvet le long de l'Areuse.
Temps total de marche: env. 3h00, dénivelé ↗ / ↘ 300 m.
Prendre une carte 24h, zones 10, 11, 20 et 33, à Frs 8.- (½ tarif).
Org. Jean-Louis Grau, tél. 079 301 40 91 & Michel Kohler, tél. 032 724 36 44 ou 079 817 32 26.

27 novembre: Course A: Lamboing, Twannberg, Macolin et retour
08h00 La Mottaz. Café à Lamboing.
A pied à Macolin, repas au restaurant, retour par le haut.
Temps et dénivelé: 4 à 5 heures, ↗ / ↘ 350 m, aucune difficulté.

Découvrez le monde à pied

Du voyage découverte au grand trekking, en petits groupes francophones

Brochure sur demande

Tirawa

Rue du Petit-Chêne 28
1003 Lausanne
021 566 74 91

www.tirawa.ch

Org. Roger Schwab, tél. 079 482 37 47 & Stéphane Jeanrichard, tél. 079 691 33 37.

Course B: La Côtière, Beyerel, T1

09h00 Rendez-vous à la Pinte de Pierre à Bot, café. Déplacement en voiture jusqu'à l'ancienne route romaine de la Vy Marchand, église de Fenin-Vilars-Saules.
Dîner au restaurant «Le Panorama» (tél. 032 852 01 84). Après-midi, visite du moulin de Beyerel, Seyon.
Retour aux voitures à Fenin, les 3 Bornes.
Temps de marche total: 3h30. Dénivelé: ↗ / ↘ 200 m.
Org. Jean-Pierre Besson, tél. 032 753 72 12 ou 079 719 62 54 & Jean-Francis Mathez, tél. 032 854 54 49 ou 077 482 99 80.

4 décembre: Course A: Fribourg et les Grottes de Einsiedelei, St Magdalena, T1

08h15 Gare de Neuchâtel (départ du train

pour Fribourg à 08h36). Café à Fribourg. A pied jusqu'aux grottes.
Repas au restaurant de Garmiswil. Retour en train depuis Guin.
Temps de marche: env. 4h00 (2h30 le matin, 1h30 l'après-midi), 15 km, ↗ 300 m, ↘ 320 m.
Billet collectif possible => s'adresser aux organisateurs.
Prix du billet ½ tarif Neuchâtel-Fribourg et Guin-Neuchatel (en bus jusqu'à Morat): Frs 22.- environ.
Org. Pierre Hubert, tél. 079 218 61 62 ou phubert@bluewin.ch & Roger Saam, tél. 079 412 27 27 ou rog.saam@gmail.com.

Course B: Descriptif dans le bulletin de décembre.

Du 27 au 29 janvier 2015: Course spéciale - 3 jours de ski de fond - Col du Marchairuz

Préavis pour inscriptions: 15 décembre 2014 (limité à 10 part.).
Logement en hôtel. 20 à 25 km par jour.
Détails dans bulletin de décembre.
Renseignements et inscription à jcschnoerr@net2000.ch, tél. 032 725 57 30.

Participation septembre 2014

2 et 3 septembre: 10 part.

Course spéciale: Ammertespitz, pied du Tschingellochtighore

4 septembre: 44 part.
Course A: Le Lägeren ou Baden, Kloten: 12
Course B: Autour de Pouillerel: 26
PM: La Grébille (avec la course B): 6

9 et 10 septembre: 6 part.
Course spéciale: Bourg St-Pierre, Cabane Valsorey.

11 septembre: 41 part.
Course A: Doldenhornhütte (SAC Emmental): 15
Course B: Balade de la Sorcière: 19
PM: La Petite Joux, Grand Sommartel: 7

18 septembre: 43 part.
Course A: Col de Croix, Tour de Don, Col de Chétillon: 13
Course B: Boudry et ses vignes: 26
PM: Boudry (avec la course B): 4

25 septembre: 66 part.
Course A: Balade dans la Haute Béroche: 28
Course B: Balade dans la Haute Béroche: 31
PM: La Haute Béroche (avec les courses A & B): 7

Robert Thiriot

Récits de courses «section»

Krönten en traversée
Samedi 16 et dimanche 17 août 2014
Org. John Park & Emmanuel Onillon

Finalement! Une dimanche à météo de rêve! Mais... un peu de chronologie:

Samedi: Départ à 13h10 de Bodenberg (env. 1000 m d'altitude) à la cabane Krönten (1904 m d'altitude), sous la pluie et les nuages... vers 15h30 on y est, premières bières et un superbe apéro vers 17h30. Dîner est servi à 18h30 avec encore quelques bouteilles de blanc et de rouge dans une atmosphère très sympa. Mais il pleut toujours... A cause du mauvaise temps des jours précédents (neige et verglas en haut), le gardien conseille à John d'aller au sommet par la voie normale.

Dimanche: On se lève à 05h00 et on part à 06h00. Au début nous avons emprunté un chemin moins orthodoxe – montée raide par des pentes de myrtilles. Donc on a fait un cours de l'anatomie (et la rugosité) des myrtilles. Quand-même, c'est une forme de grimpe, non? Mais bon, on est sorti sur le bon sentier alpin «bleu». Il monte rapide et passe à côté d'un petit champ à neige.

Nous n'avons pas raté la possibilité de s'amuser un peu en montant par là. Quelques minutes plus tard nous sommes arrivés au pied du glacier Glatt Firn. Il est tout blanc avec 20 cm de la neige fraîche, mais déjà tracé. De là (2 cordées à 3) nous sommes passés par le glacier jusqu'Kröntenlücke ou notre arête commence.

Une face à moraines suivi par une arête facile et pas raide. La partie finale et presque plate et de largeur d'un trottoir mais il faut se gaffer: de la gauche et de la droite il est vertical. Cette partie se termine par un pilier de 15 mètres pratiquement vertical qui amène directement au sommet. Donc il faut grimper (niveau 3-4). Pour sortir il faut passer par une fissure qui n'est pas adaptée pour toutes les tailles donc j'avais quelques doutes. Il y'a qu'un spit juste avant la fissure. John est allé au premier suivi par Corinne et Gilles. De notre cordée Manu est parti en tête suivi par moi (heureusement les murs de la fissure étaient gelées donc bonne lubrification pour mes fesses) et Camille. Malgré tout, il faisait en peut froid donc nous sommes descendus assez vite en rappel. Le retour était par le même itinéraire mais, heureusement, sans les myrtilles. En passant par la cabane - bières et panachés (merci Manu!) puis - descente à la voiture.

Généralement: magnifique temps (le dimanche), magnifique équipe, magnifique sortie! Merci à toutes et à tous et spécialement aux chefs John et Manu.

Vladi

Nos cabanes ce mois

Cabane Perrenoud

1er-2 novembre	Olivier Schneider, tél. 032 730 66 15, réservation 15 personnes
8-9 novembre	Mohamed Boukhchacha, tél. 078 746 36 28
15-16 novembre	Julien Perret, tél. 024 534 01 39
22-23 novembre	Lucie Wiget Mitchell, ALFA, tél. 032 730 36 05, réservation 20 personnes
29-30 novembre	Jean-Marc Schouller, tél. 079 694 10 00

Chalet des Alises

8-9 novembre	Monique Bise

Perrenoud, 1419 m, 23 pl.
P : Jean-Paul Randin
T : 032 842 16 50
E : jpmhrandin@sunrise.ch

Bertol, 3311 m, 80 pl.
G : Anne-Marie Dolivet
T : 076 711 19 22
E : cabane.bertol@gmail.com

Alises, 1000 m, 10 pl.
P : Marie-Jo Diethelm
T : 032 853 43 74
E : hmncdiethelm@net2000.ch

Menée, 1292 m, 20 pl.
P : Martine Droz
T : 079 793 21 51
martinejeanmonod@net2000.ch

Arolla, 2000 m, 6 pl.
P : François Birde
T : 033 345 02 12
E : panorama.casne@gmail.com

Saleinaz, 2691 m, 48 pl.
P : Roger Burri
T : 032 835 23 91
E : cabane.saleinaz@gmail.com

Evêque, 31.08.14

Jeudistes, Amertespitz, 02-03.09.14

Via ferrata, Daubenhorn, 06.09.14

Les Dames, Anenhütte, 25.09.14

Section neuchâteloise

Club Alpin Suisse CAS
Club Alpino Svizzero
Schweizer Alpen-Club
Club Alpin Svizzer

Bulletin nº 12 - Décembre 2014

DOMAINE de MONTMOLLIN
Auvernier – Neuchâtel

Grand-Rue 3 – 2012 Auvernier – Tél. 032 737 10 00
info@domainedemontmollin.ch – info@domainedemontmollin.ch

pharmacieplus
centrale matthys
françoise et romaine matthys
rue de l'hôpital 13
2000 neuchâtel
t. 032 725 11 58

spagyrie
homéopathie
fleurs de bach

Bernard Küenzi
Artisan-cordonnier
Réparations et entretien de vos chaussures de:
Marche / Trekking / Grimpe
Grand choix de lacets – Produits d'entretien – Conseil
Un professionnel à votre service Cordonnier Bernard Küenzi
Place Coquillon 4, 2000 Neuchâtel, Tél. 032 724 20 30

COMTESSE STORES
EXTÉRIEURS ET INTÉRIEURS
RÉPARATION TOUTES MARQUES
CORCELLES/NE TÉL. 032 731 84 77
NATEL 079 440 54 64

BOISSONS VOEGELI
2034 PESEUX
info@voegeli-boissons.ch

Rôtisserie
LA CHARRUE
Unique dans la région:
Viande sur le gril au feu de bois
Vivianne Mentha & Werner Bolliger
2063 Vilars
Tél. 032 852 08 52

Neuchâtel, décembre 2014 N° 12, mensuel 87e année

BULLETIN DE LA SECTION NEUCHÂTELOISE DU CAS

Club Alpin Suisse, section Neuchâteloise, 2000 Neuchâtel. Site Internet: www.cas-neuchatel.ch.
Président: Heinz Hügli, Route des Nods 54, 2035 Corcelles, tél. 032 731 93 67, e-mail: heinz.hugli@unine.ch
Rédaction: Claudia Fama, Av. de la Gare 14A, 2013 Colombier, tél. 032 841 18 28, e-mail: claudia.fama@bluewin.ch
Gestion des membres: Patrick Berner, Chanée 6, 2016 Cortaillod, tél. 078 767 03 97, e-mail: casne.membres@gmail.com
Impression: Imprimerie H. Messeiller SA, Saint-Nicolas 11, 2006 Neuchâtel, tél. 032 725 12 96
Compte de chèques postaux de la section (caisse générale): 20-1896-2

Gestion des membres

Admissions

Membres individuels

- Anne-Laurence Bovet, 1970, Boveresse (réactivation)
- Aude Chabrelie, 1983, Gerolfingen
- Laure Christe, 1990, Neuchâtel
- Frédéric Fellay, Vuadens (réactivation)
- Nuria Gil Nadal (Hauterive)
- Aline Gilliéron, Neuchâtel
- Zelie Gilliéron, Neuchâtel
- Isabelle Lamoureux, 1982, Berne (transfert de la section de Berne)
- Nadia Pugin, 1975, Sugiez
- Dominique Ruedin, 1972, Bevaix
- Gerhard Schneider, 1960, Concise
- Pierre Cedric Vigna, 1984, Neuchâtel

Membres famille

- Jacqueline Juncker, 1939, Boudry
- Vincent Dellus, 1965, Neuchâtel
- John Vuille, 1966, Boudry
  Isabelle Vuille, 1966
- Laurence Reber, 1980, Savagnier
  Ludovic Reber, 2006
  Maxime Reber, 2009

Félicitations à Ludovic et Maxime Reber en tant que 2000ème nouveau membre ex-equo de la section neuchâteloise du CAS.

Patrick Berner

Couverture: Les premières neiges

Délai ultime pour la remise à la rédactrice des communications à paraître dans le prochain bulletin: **5 décembre 2014**

Prochaine assemblée: **5 janvier 2015**

La vue du club

Projet de restructuration de la Commission des courses

Introduction

Ce printemps, le groupe des «sages» s'est réuni afin de réfléchir sur le fonctionnement actuel de la commission des courses (ComCourses) et de l'élaboration du programme des courses.

Suite à cette discussion, un projet de restructuration de la ComCourses a été préparé (voir ci-dessous). Ce projet est soutenu par le comité et par la ComCourses. La restructuration sera effective dès le début 2015, en relation au changement de président de la Commission.

Principe de la restructuration
Pour mieux partager les tâches créées au sein de la ComCourses, une sous-commission HIVER et une sous-commission ÉTÉ afin notamment de pouvoir réaliser une analyse des courses passées et proposer des pistes/propositions générales aux chefs de courses (CdC). Le projet ne prévoit donc aucunement à imposer des courses, mais proposer des pistes/idées générales.

Etapes principales par année (valable dès 2015)

Etape	Période
Séance sous-commission HIVER	Juin
Séance sous-commission ÉTÉ	Début septembre
Information aux CdC des propositions générales pour l'année suivante provenant du travail des sous-commissions (souper des organisateurs)	Mi-septembre
Ajout de la part des CdC de leurs courses pour l'année suivante sur le site de la section	Mi-septembre - début novembre
Séance de la ComCourses selon procédé actuel pour validation du programme	Début novembre

La **séance de la ComCourses** en novembre réunira les membres des 2 sous-commissions ainsi que les membres de la ComCourses ne faisant pas partie des sous-commissions.

Les **2 sous-commissions** seront formées idéalement chacune par 5-6 personnes (dont le président de de sous-commission, le secrétaire et 3-4 membres). Elles se réuniront une fois par année en plus de la commission des courses de novembre.

Personnes clés du projet
Afin de mener à bien ce projet, les personnes suivantes ont été choisies par la ComCourses:

- Président de la ComCourses:
  Jean-Bernard Python
- Président de la sous-commission HIVER:
  Emmanuel Onillon
- Président de la sous-commission ÉTÉ:
  John Park
- Responsable mise à jour données/documentation: Rolf Eckert
- Secrétaire de la ComCourses:
  Véronique Jaquet

D'avance un grand merci pour votre soutien!

John, Rolf, Véronique & Jean-Bernard

Bibliothèque

Cartes et guides

Il est réjouissant de constater que de nombreux clubistes empruntent des guides, des manuels et des cartes. Le dépôt de ces documents à la droguerie Schneitter est donc fort utile.

Etant donné le succès de cette collection, il s'avère qu'une nouvelle réglementation de la durée de prêt est nécessaire. Désormais, afin qu'un plus grand nombre de clubistes puissent en profiter, veuillez respecter le délai suivant:

Durée de l'emprunt: max. 2 semaines

Avec internet il est facile d'imprimer un extrait de carte (par ex. Suisse Mobile), et pour les guides, une photocopie est plus légère à transporter qu'un livre.

Actuellement, un guide et les cartes suivantes manquent au rayon :

- CN 1:25000 n° 1145, 1203, 1204, 1223, 1257, 1347, 1366
- CN 1:50000 n° 270
- Guide E5 (escalade Vaud, Chablais, Bas Valais, Sanetsch, de Claude et Y. Remy.

Le bibliothécaire de la section vous demande instamment de faire l'inventaire de vos propres CN et de voir si une des cartes manquantes s'y trouve dissimulée entre deux autres qui vous appartiennent.

Adrien Ruchti

Préavis cours 2015

Cours de ski de fond, skating

Le cours de ski de fond (skating) aura lieu:

- Le lundi 5 janvier (cours de fartage).
- Les mardi 6, 13 et 20 janvier sur la piste éclairée de la vue des Alpes. (avec report possible le 27 janvier).

Les frais d'inscription s'élèvent à Frs 80.- (+ Frs 10.- pour les non-membres).

L'inscription se fait via le site du club et est confirmée par versement des frais sur le compte 17-530091-5 **avant le 20 décembre 2014.**

En cas d'annulation du cours par manque de neige:

- si une soirée a lieu, aucun remboursement ne sera effectué.
- si aucune soirée n'a lieu, la somme sera remboursée moins les frais de location de la salle pour la soirée de fartage.

Le matériel peut être loué chez Goéland à Neuchâtel.
Org. Emmanuel Onillon, tél. 032 852 06 45.

Cours HIVER 2015 du CAS-NE

Cours technique et sécurité de la randonnée à ski

Date: Du samedi 17 au dimanche 18 janvier 2015.
Nbre de part. maximum: 42 personnes.
Lieu: Plateau d'Enstligenalp, 1964 m.
Hébergement: En dortoirs à l'Hôtel Berghaus Bärtschi.
Frais membre CAS: Frs 140.- (y compris nuit en dortoirs avec ½ pension).
Frais pour non membre: Frs 180.-
Départ samedi matin: Pour les participants(es), depuis le parking de la Jowa à St-Blaise à 07h00.
Samedi 17 janvier: Accueil des participants(es) et répartition sur les 6 postes selon horaire (3 postes par groupe), pique-nique sur place. Les participants(es) sont répartis par groupe avec une rotation.
Matériel: Equipement complet pour la rando à ski, lunettes de soleil, habits chauds, gants, DVA, sonde, pelle à neige, lunettes tempête, piles de rechange pour DVA, lampe frontale, thermos, sac à viande ou sac de couchage, nécessaire de toilette, nécessaire pour prendre des notes, 2 pique-niques.

Dimanche 18 janvier: Répartition sur les 6 postes (3 postes par groupe), pique-nique sur place.
Fin du cours: Environ 15h30-16h00.
Chef technique pour le vendredi: Yann Smith, guide, SBV.
Transport: Frais du transport à payer directement au chauffeur, par voiture.
Télécabine d'Enstligenalp: A payer sur place allez-retour: Frs 28.- (en ½ tarif: Frs 14.-).
Le colloque: Est avancé au jeudi 15 janvier 2015 à 18h00 au Café des Amis, Patinoire de Neuchâtel.
Attention: Important, ce cours a lieu par n'importe quel temps et conditions.
Délai d'inscription: jusqu'au 21 décembre 2014
Organisation: Edouard Fasel, tél. 079 441 52 61 ou edouardfasel@net2000.ch.

PV de l'assemblée générale d'automne

Du 3 novembre 2014

Salutations et ouverture de l'assemblée

Contrairement aux années précédentes, l'assemblée générale se tient à la salle du Faubourg. Le président, Heinz Hügli, a le plaisir d'accueillir plus de 75 personnes. Parmi elles, il tient à saluer plus spécialement Hermann Milz, membre d'honneur, les anciens présidents et la gardienne de Bertol, Anne-Marie Dolivet. Aurélie Luther et Jean-Bernard Python, membres du comité sont excusés.

Communications du comité

Heinz rappelle la présence de notre section au sein du CAS central: Claudia Fama a rejoint Georges Boulaz à la commission de la culture. En outre, Jean-Marc Schouller fait désormais partie d'une commission de réflexion stratégique sur les cabanes. Le guide Denis Burdet est à nouveau responsable du team d'expédition du CAS. Le stand de la Fêtes des vendanges a été bien fréquenté et a rapporté un joli bénéfice. Un grand merci à la commission des récréations pour l'organisation et à tous ceux qui ont participé à cette réussite. Le projet C+ est toujours dans l'attente du permis de construire, bloqué par la commune de Colombier. Un ambitieux projet initié par le CC «Suisse Alpine 2000» va entrer en phase d'évaluation. Il s'agit d'associer toutes les informations dont dispose le CAS (itinéraires, documentation, connaissances diverses) à la plate-forme Suisse Mobile.

Procès-verbal de l'assemblée du 5 mai 2014

Ce document, qui avait été publié dans le bulletin de juin, est approuvé à l'unanimité avec remerciements à son auteure.

Nomination des scrutateurs

Sont désignés: Claude Stettler, Mazal Chevallier et Daniel Huguenin.

Budget 2014

Cyrille Fama, trésorier, présente le budget 2015. Les revenus sont en hausse grâce au rendement des placements et à l'augmentation du nombre de membres. Côté cabanes, un investissement d'environ 28'000.- est prévu pour Bertol (travaux d'entretien et amélioration du confort avec la création d'une salle de bains pour les gardiens et la pose d'isolation). Des investissements sont encore prévus pour Saleinaz (génératrice) et l'appartement d'Arolla (mobilier). Le budget, qui prévoit un bénéfice de CHF 6000.- ne suscite aucune question et est approuvé à l'unanimité.

Nominations statutaires

Au terme de cette année, Etienne Uyttebroeck quittera le comité après 11 ans d'activités.

Durant cette période il a présidé la commission des médias, organe responsable du bulletin, des archives, des guides et cartes en dépôt à la droguerie Schneitter et, bien sûr, du site Internet pour lequel il s'est beaucoup investi ces dernières années. Il reste membre de ladite commission en qualité de «webmaster», tâche qu'il partage avec Jean-Luc Favre. Erich Tanner, qui a œuvré durant 7 ans à la tête de la Commission des courses se retire. Durant son mandat, le nombre de courses a passé de 130 à 190 et il a été fortement impliqué dans la mise en place du nouveau site pour le module «Drop Tour». Ces deux personnes sont vivement remerciées pour leur engagement.

C'est Jean-Bernard Python qui reprendra la présidence de la Commission des courses dès le 1er janvier. Trois membres du comité, arrivés au bout de leur mandat de 4 ans se représentent et sont reconduits pour une nouvelle période de 4 ans par acclamation; il s'agit de Monique Bise, Geneviève Cauwe Uyttebroeck et Jean-Marc Schouller. Le comité pourra compter sur trois nouveaux membres: Patrick Berner, gestionnaire des membres, Adrien Ruchti, président de la commission des médias et Lucie Wiget Mitchell, préposée à l'environnement.

Patrick a déjà pris sa fonction en cours d'année en remplacement de Christelle Godat. Adrien reprend les rênes de la commission des médias dont il fait déjà partie puisqu'il s'occupe depuis 2013 de la gestion des guides et des cartes. Lucie succède à Jean-Bernard Python comme préposée à l'environnement. Elle est biologiste et déjà très active dans la section puisqu'elle a relancé en 2013 l'ALFA avec John Park. Ces trois personnes sont élues par acclamation. L'assemblée élit encore les trois personnes qui représenteront la section à l'assemblée des délégués au mois de juin: Philippe Aubert, Franziska Etter et Heinz Hügli.

Accueil des nouveaux membres

La section a la joie de fêter un événement majeur: elle vient d'enregistrer son 2000ème membre. Le comité a décidé de remettre une attention particulière au 2000ème membre et comme ce sont deux frères qui se sont inscrits simultanément, ils reçoivent tous deux, ainsi que leur maman, un bon pour une nuitée avec demi-pension à la cabane de Saleinaz. Il s'agit de Ludovic et Maxime Reber qui participent aux activités de l'ALFA. Plusieurs nouveaux membres se présentent: Laurence, Nadia, Gérald, Liliane, Aude, Matthieu, John, Isabelle, Tristan et Léo. Ils sont accueillis par des applaudissements.

Divers

Roger annonce que la cabane Saleinaz sera ouverte du 21 mars au 12 avril 2015. Martine, préposée à la cabane de la Menée, cherche encore des volontaires pour gardienner la cabane cet hiver. Jean-Paul en fait de même pour la cabane Perrenoud. Les intéressés peuvent consulter le calendrier sur le site Internet et s'adresser par ce biais aux préposés. Georges rappelle l'expo «Himalaya Report» au musée alpin de Berne, à voir jusqu'au 26 juillet 2015. Jean-Marc, pour la commission des cabanes, nous informe que, suite à l'appel lancé dans le bulletin et sur le site, plusieurs volontaires se sont annoncés. La succession pour la gestion de Saleinaz et la cabane

Perrenoud est en bonne voie. Heinz rappelle le banquet du 15 novembre au Romarin qui sera l'occasion de rendre hommage à nos jubilaires. Il donne ensuite la parole à l'équipe qui conduira l'expédition himalayenne 2015.

Expé 2015

Une équipe, conduite par Mazal Chevallier a été constituée. Il s'agit de Vincent Haller, Jonas Jurt, Martin Luther, Christelle Marceau, Johan Martin, Axel et Régis Meyrat. Plusieurs d'entre eux sont là pour présenter leur objectif intitulé «Kishtwar - Darlang Nullah Project» qui se situe dans une région du nord de l'Inde, état du Jammu-et-Cachemire, proche du Pakistan. L'idée est d'établir un camp de base et de gravir, en style alpin, les sommets environnants. Ces sommets de plus de 6000 mètres ont été très peu gravis, souvent une seule fois.

À voir les courses alpines accomplies durant la saison d'été (face nord de l'Eiger, face nord du Cervin, entre autres), il ne fait aucun doute que l'équipe s'est parfaitement préparée pour cette expédition. Reste encore à trouver CHF 80'000.- pour boucler le budget. Chacun est invité à soutenir cette expédition en achetant du vin ou une carte postale (carte de commande dans le bulletin de novembre).

La partie officielle se termine aux environs de 21h30 et est suivie d'un appétissant buffet préparé par Lucia et la commission des récréations.

Pour le PV, Monique Bise

Rencontre récréative à Perrenoud, 04.08.14

Courses – activités du mois

Colloque pour une course: les vendredis à 18 heures au Café des Amis, Quai Robert Comtesse 4, près de la patinoire de Neuchâtel. En règle générale, le départ des courses a lieu à Neuchâtel, l'endroit est choisi selon la course. L'inscription pour une course est un engagement à y participer ou à signaler son renoncement au chef de course (lire les modalités en pages 7-8 du programme).

N°	Date-s	Type course	Descriptif	Chef-s de course
156	Di 14. déc.	1 jour	Initiation DVA (Détecteur de victimes d'avalanches)	Edouard Fasel & Dominique Gouzi
157	Me 24 - Ve 26 déc.	3 jours	Noël à Bourg St-Pierre	Christelle Godat & Albertino Santos

Lexique des abréviations

A *Alpinisme –* ***Ass*** *Assemblée –* ***Csc*** *Cascade de glace –* ***Com*** *Commission, rencontre –* ***C*** *Cours –* ***Div*** *Divers*
E *Escalade –* ***RdA*** *Rando alpine –* ***Rd*** *Rando pédestre –* ***Raq*** *Raquettes –* ***SkA*** *Ski alpinisme –* ***SkF*** *Ski de fond*
SkP *Ski de piste –* ***Sk*** *Ski de rando –* ***Sbd*** *Snowboard –* ***Th*** *Soirée thématique –* ***Spl*** *Spéléo –* ***Fer*** *Via Ferrata –* ***VTT*** *VTT*

Grimpe et Baignade à Couvet
26 octobre 2014
Org. Corinne Stoudmann & John Park

Nous nous retrouvons tous, à 10h00 précises, ceci malgré le passage de l'heure d'été à l'heure d'hiver, au Centre sportif de Couvert pour une journée attrayante avec grimpe et piscine.

Après avoir fouillé dans le grand sac de l'ALFA qui regorge de trésors, et trouvé le matériel manquant, nous sommes fin prêts à entamer notre demi-journée d'escalade...

Les enfants sont motivés et attaquent les voies ayant des cordes fixes, en plan incliné et vertical. Super, les muscles commencent à chauffer! Pour les plus hardis, les voies avec l'option «dévers», sont au programme, avec plus ou moins de réussite... Le plus rigolo, de toute façon, c'est de faire le pendule au bout de la corde, non?

Il est midi, l'heure de sortir son casse-croûte du sac. Lucie nous fait découvrir sa spécialité maison: le beurre à l'ail des ours, qui se révèle

être un délice... Nous faisons une petite réserve de «cœurs au citron», ainsi que de petits chocolats, offerts par Jacqueline, pour le dessert. Mmmmm, c'est trop bon!

Après avoir fait ripailles, nous troquons nos chaussons d'escalade contre nos costumes-de-bain. Nos pieds ne nous font plus mal et nous pouvons nous détendre au bord de la piscine. L'eau n'est pas trop froide... Certains enfants s'amusent avec les jouets mis à disposition par le Centre sportif, et d'autres nagent, plongent ou se poussent dans l'eau. Mais le toboggan (uniquement pour les enfants...) remporte un succès immédiat et ce, tout au long de l'après-midi. Vers 15h30, nous sortons de l'eau, la peau des mains et des pieds toute plissée et allons nous réchauffer sous la douche bien chaude.

Malheureusement, le restaurant n'est pas ouvert, donc les frites tant attendues et promises, sont remplacées par des 4 heures chez Lucie. Dans son jardin accueillant, nous partageons un goûter bienvenu. Pain, chocolat, madeleines et glaces nous remplissent l'estomac!

Pendant que les enfants continuent de jouer dans le jardin, avec les lapins, les poules, le ballon et le trampoline, les «grands enfants» dégustent une bonne tasse de thé et de café, dans la véranda de la maison, bien au chaud... Quelle belle journée, avec de beaux moments de partage... Merci à Corinne, Lucie et John... Quand est-ce qu'on y retourne?

Aline, Michaël, Till & Zélie Gilliéron

Organisation de jeunesse

Important: la soirée des parents de l'OJ du 28 novembre ayant été annulée, les photos des courses OJ 2014 seront présentées lors de l'assemblée du club du 5 janvier 2015. Viendez nombreux!

Dimitri Boulaz

Avec nous vos pieds sont entre de bonnes mains
Carte de fidélité
CHAUSSURES SPORT
BOTTIER-ORTHOPÉDISTE
diplômé
despland
www.despland.ch
E-mail: francois.despland@net2000.ch
Tél. 032 846 12 46
Fax 032 846 27 46
2022 BEVAIX
P

Groupe féminin

Pas de colloque, renseignements et inscriptions auprès de l'organisatrice ou sur le Site du CAS. S'il n'y a pas de neige, du ski de fond ou de la raquette pourraient être remplacés par des randonnées pédestres T1 ou T2. L'inverse pouvant aussi se produire.

Mardi 2 décembre: Savagnières, puis La Corne, Métairie de Morat, Chasseral et descente par la pente Nord de Chasseral, Savagnières
↗ / ↘ 430 m, 5h00, altitude maximum 1606 m.
Déplacement en voiture.
Org. Odile Rames, tél. 032 731 83 80 ou 078 758 07 46, ramodile@gmail.com.

Vendredi 5 décembre: Randonnée, T1
Org. Eliane Meystre, tél. 032 853 32 77 ou 079 543 41 43, eliane.meystre@bluewin.ch.

Dimanche 7 décembre: Fête de fin d'année
De 14h30 à 17h00. Salle à l'Avenue Soguel 27 à Corcelles (arrêt de bus «La Nicole»).
Inscription jusqu'au 30 novembre 2014.
Org. Josiane Girardier, tél. 032 730 60 46 (avec répondeur), iris.josiane@gmail.com.

Vendredi 12 décembre: La Tourne, Mt Racine, Tête de Ran (repas). Les Hauts-Geneveys, WT2

En raquettes, ↗ 440 m, ↘ 620 m, 4h30, 13 km, altitude maximum 1440 m.
Org. Ida Gumy, tél. 032 731 11 77 ou 079 761 48 55, narcisse@net2000.ch.

Vendredi 12 décembre: Randonnée, T1
Org. Eliane Meystre, tél. 032 853 32 77 ou 079 543 41 43, eliane.meystre@bluewin.ch.

Jeudi 18 décembre: Bellevue (Prés d'Orvin), Lamboing par le Mont Sujet (1382 m), T2
↗ 440 m, ↘ 620 m, 12 km, 4h00.
Org. Doris Weber, tél. 032 753 40 90 ou 079 503 59 32, webdoris1@bluewin.ch.

Vendredi 19 décembre: Randonnée, T1
Org. Eliane Meystre, tél. 032 853 32 77 ou 079 543 41 43, eliane.meystre@bluewin.ch.

Mardi 23 décembre: Plambuit, Antagnes, Le Montet, Bex, T1
↗ 300 m, ↘ 700 m, 13.6 km, 4h00.
Org. Mierta Chevroulet,
mierta.chevroulet@bluewin.ch.
Inscription sur le site.
Pour le téléphone, Jacqueline Moret, tél. 032 842 21 79 ou 079 690 22 42.

Samedi 3 janvier: Raquettes du côté de la Vue des Alpes.
Org. Doris Weber, tél. 032 753 40 90 ou 079 503 59 32, webdoris1@bluewin.ch.

Jacqueline Moret

Luan, Col du Tompey, Chaux de Tompey, Chaux du Mont-Sous tour d'Ai, Luan
Mardi 2 septembre 2014
Org. Anne-Françoise Hennard

Avec un premier verre à Yvoire (nous vous recommandons la verveine citronnée poussant sur la terrasse du café restaurant de la Couronne) nous montons en voiture jusqu'à Luan (1240 m). Le

début de la montée se fait sur un bon sentier en forêt et nous atteignons le col de Tompey où la vue sur le Léman, la Dent d'Oche, les Dents du Midi et le glacier du Trient est superbe. De là, la montée raide se fait difficilement dans un pâturage humide et labouré par les vaches sous un ciel bleu intense.

Nous arrivons au Champ de Tompey à 2015 m toujours avec une vue magnifique sur les cantons de Vaud, Fribourg, Valais et bien entendu la France. La montée se poursuit jusqu'à Chaux de Mont à 2205 m où nous piqueniquons et admirons la tour d'Aï et sa via Ferrata et au loin le lac de l'Hongrin. La descente est plus cocasse, nous croisons un serpent, des vaches allaitantes et un terrain glissant nous obligeant à quitter le sentier. Le reste de la course se termine sur la même terrasse ensoleillée.

Un grand merci à notre nouvelle organisatrice de courses, Anne-Françoise.

Les 10 participantes

Kandersteg, Oeschinensee, Heuberg, Oeschinensee
9 octobre 2014
Org. Doris Weber

En ce jour d'octobre, avec une météo de rêve, coincé entre plusieurs jours pluvieux, nous sommes 11 à suivre Doris. Apparemment beaucoup d'autres que nous profitent de cette opportunité; il n'est pas évident de trouver une place dans le train et ce sera encore bien plus difficile au retour. C'est donc sous un soleil radieux et un ciel bleu foncé que nous entamons la montée sous la télécabine.



Nous constatons que, comme Doris l'avait dit: «la vue sur la vallée de Kandersteg, le First, le Bunderspitz, le Gross Loner etc... en vaut la peine et on l'apprécie bien mieux à pied que dans une télécabine». Après cette grimpette et avant d'attaquer la montée du Heuberg, la pose banane s'impose et c'est pleines d'enthousiasme que nous suivons le sentier du Heuberg et que nous atteignons son promontoire ensoleillé à la verticale du lac d'Oeschinen en face du Doldenhorn, du Fründenhorn, de l'Oeschinenhorn, du Blümlisalphorn.

Nous repérons aussi les cabanes par lesquelles nous sommes passées. Quel lieu idyllique pour le piquenique, il faut seulement ne pas se laisser envoûter par la douce chaleur et la beauté du lieu et y rester jusqu'à la nuit! Doris réveille les endormies, les contemplatives, les photographes et nous repartons, il est vrai avec la perspective d'un arrêt à l'alpage d'Unterbärgli.

Une boisson sur la terrasse au soleil, après l'été pourri que nous avons subi, il faut en profiter. Nous descendons tout de même vers le lac que nous longeons et nous continuons avec entrain jusqu'à Kandersteg. Nous réussissons à entrer dans le train et c'est à Berne, sur la terrasse au-dessus de la gare, que nous buvons un dernier verre à cette si belle journée et à notre organisatrice.

Un grand merci à Doris pour cette course enchanteresse mais nous regrettons tout de même une chose: elle ne nous a pas dit comment elle faisait pour choisir le bon jour presque 2 mois en avance!

Jacqueline Moret

Lundi 8 décembre: Fondue au chalet des Alises, Chaumont, rando pédestre, T2

09h00 Rendez-vous au parking près de la Pinte de Pierre-à-Bot, sur la route de Chaumont.
Départ à pied pour les Alises via le Pré Louiset.
Fondue au chalet et retour dans l'après-midi. La fondue et le vin seront amenés et les frais partagés. Douceurs souhaitées...
Org. Catherine Borel, tél. 078 792 42 16 & Nadia Hügli, tél. 078 806 90 94.

Randonnée au Napf
16 juin 2014
Org. Nadia Hügli & Catherine Borel

Le défi de cette magnifique randonnée consiste à trouver le bon train au départ de Neuchâtel à 06h33 (affichage au tableau dans le hall: «retard indéterminé»). Pour finir, 14 dames et 2 messieurs font le déplacement via Berne, Trubschachen (la maison Kambly nous salue) pour arriver à Fankhaus qui se trouve à une altitude de 870 m.

Vers 08h30 nous attaquons la première montée à travers une belle forêt sur un sentier agréable, mais par moment assez raide. Grâce à quelques lisières des deux côtés de notre «piste» nous pouvons jeter un coup d'œil dans le Fankhausgraben (à notre droite) et un autre petit vallon à notre gauche. Nous nous trouvons déjà à une altitude de 1200 m après avoir passé à côté d'un alpage qui porte le nom de «Höhstullen» où broutent des chèvres... mais non Margot, ce ne sont pas des bouquetins!

Un sentier très varié et en bon état nous amène à une dernière montée raide pour arriver à la frontière entre Berne et Lucerne... le Napf avec son point de triangulation et l'hôtel de montagne avec ses prix «impressionnants» à une altitude de 1408 m. Pause de midi avancée avec une vue grandiose malgré les sommets voilés des Bernoises.

La descente est comme la montée: par moment assez raide mais très variée puisque le chemin nous conduit à travers forêts, des prés et le long de ruisseaux qui selon l'office du tourisme doivent être pleins de petites paillettes d'or (!). Nous perdons rapidement de l'altitude en passant par Gmeinalp et en direction du paradis... eh oui, l'endroit s'appelle «Paradisli» à 775 m. Et déjà la dernière montée d'environ 3 km en direction du village de Menzberg à 1016 m où le seul café-restaurant est à vendre, donc fermé. Puisque les adeptes du Lundi-X savent se débrouiller, tout le monde se désaltère à sa façon: soit les dernières gouttes de la gourde ou tout simplement chez des privés... n'est-ce pas Ida!

La rentrée en car postal et en train via Wolhusen-Berne se fait en une-deux dans une bonne ambiance et une heure plus tôt que prévu. Un groupe super sympa, dans lequel les deux seuls hommes se sentaient très bien... alors les mecs, venez plus nombreux pour que les Lundi-X ne deviennent pas les Lundi-F (!).

Un grand merci à Nadia et Catherine pour l'organisation.

Hanspeter Suter

Nans sous Sainte-Anne. 11.08.14

Le coin des Jeudistes

Chaque jeudi deux courses sont proposées (A & B) auxquelles peuvent s'ajouter une ou plusieurs courses spéciales.
Un programme spécifique est prévu pour chacune des courses. Ce programme peut être adapté au dernier moment si la situation l'exige. Dans ce cas le chef de course est chargé de la communication.
La course B propose toujours un ''parcours allégé" pour ceux qui le souhaitent.
Les Ainés (PM) sont invités à rejoindre la course B pour partager le repas de midi (par un itinéraire à leur convenance).
Dès que possible, ils communiquent directement leur nombre au restaurant (Le N° de tél figure sur le bulletin).

4 décembre: Course A: Fribourg et les Grottes de Einsiedelei, St Magdalena, T1
08h15 Gare de Neuchâtel.
08h36 Départ du train pour Fribourg, café. A pied jusqu'aux grottes. Repas au restaurant de Garmiswil. Retour en train depuis Guin. Temps de marche: env. 4 heures (2h30 le matin, 1h30 l'après-midi), 15 km, ↗ 300 m, ↘ 320 m.
Billet collectif possible => s'adresser aux organisateurs.
Prix du billet ½ tarif Neuchâtel-Fribourg et Guin-Neuchatel (en bus jusqu'à Morat): Frs 22.- environ.
Org. Pierre Hubert, tél. 079 218 61 62 ou phubert@bluewin.ch & Roger Saam, tél. 079 412 27 27 ou rog.saam@gmail.com.

Course B: La Sauge, Sugiez, T1
09h15 Port de Saint-Blaise.
En voiture au Rasthof Platanenhof à Gampelen (tél. 032 312 70 50), café.
En voiture à La Sauge, parking avant le pont à gauche.
Marche le long du canal de la Broye, rive Nord, jusqu'à Sugiez.
Repas à l'Ours (tél. 026 673 93 93), Retour par l'autre rive. Temps de marche: env. 3h00 sans dénivelé.
Org. Jean-Jacques Mayor, tél. 032 731 59 04 ou 079 306 77 79 & Kurt Breitenmoser, tél. 032 731 25 15 ou 078 858 76 35.

11 décembre: Course A, B & PM:
Dîner de fin d'année à la Rouvraie et vin chaud le long du parcours
Org. **repas**: Robert Thiriot, tél. 079 830 65 82; vin chaud: André Chappuis, tél. 079 247 11 11 et son équipe.
Course A: 08h30 Bevaix, parking de La Rouvraie (appelée Bellevue sur les cartes topo), pas de café. Départ de la marche en direction Ouest jusqu'aux environs du Devens à St-Aubin, pause réconfortante. Retour à la Rouvraie par un autre chemin avant d'apprécier l'apéritif puis le repas de Noël.
Org. **marche**: Willy Boss, tél. 079 784 91 17 & Jean-François Zürcher, tél. 079 535 94 63.

Course B: 08h30 Robinson.
En voiture au Plan Jacot pour le café et pour parquer (tél. 032 846 32 70).
A pied jusqu'à la place de pique-nique du Devens pour le vin chaud.
Ensuite, parcours en forêt pour rejoindre La Rouvraie, entre 11h30 et 12h00. Apéritif et repas avec tous les Jeudistes.
Org. **marche**: François Röösli, tél. 079 373 97 82.

18 décembre: Course A: Classique hivernale du Som-Martel, WT1
08h30 Parking des Gollières, café au Relais des Chasseurs,
La Sagne (Entre deux Monts)
Ski de fond: 14 km; 4 heures (2h30 le matin), ↗ / ↘ 500 m. Entre deux Monts, Grand Sommartel, Petite Joux, Petit Som-Marte, retour.
Raquettes: Parcours adapté. Pour tout le monde: Repas au restaurant du Petit-Som-Martel.
Org. Pierre Hubert, tél. 079 217 61 62, Guy Quenot, tél. 079 677 89 34, Samuel Suter, tél. 076 341 83 61 & Georges Crevoisier, tél. 079 458 69 85.

Course B: Course surprise
08h30 La Mottaz.
Org. Dölf Bangerter, tél. 079 649 81 65 et un adjoint encore à désigner.

Mardi 23 décembre: Course A: Les Bayards, La Brévine, WT1
08h30 Champ-Rond à Bôle. En voiture à la Brévine, café « Au Loup Blanc ».
Ski de fond: Le matin depuis le Cernil, 1174 m, Les Fontanettes, 1205 m, Les Bans, 1212 m, La Brévine, 1043 m, sur 10 km de la Traversée du Jura Suisse ou, selon la météo, dans la Vallée. L'après-midi: retour au Cernil par le Lac de Taillères 12 km.
Org. Hansueli Weber, tél. 079 338 54 94 & Armand Gillabert, tél. 076 571 18 75.
Raquettes: 08h30 Champ-Rond à Bôle. En voiture à La Brévine; café au « Loup Blanc ».
Le parcours sera fixé en début de semaine du 23 décembre selon les conditions d'enneigement. Eventuellement un 2ème parcours après le repas.
Org. Hermann Geier, tél. 079 225 25 31.
Pour tout le monde: Repas de midi « Au Loup Blanc »

Course B: Jeudi 25 décembre: Relâche le jour de Noël.

Vendredi 2 janvier 2015: Course A: Aération à la Cabane Perrenoud, WT1
09h00 Les Rochats, café.
Ski de fond, le matin: 2h30 par la forêt et la montagne (le plus souvent hors-pistes) pour aller à la Cabane Perrenoud.
Retour aux Rochats en 2 heures par un trajet à peine moins sauvage mais en descente douce.
Parcours assez facile **mais**, selon la quantité de neige, prévoir de ne pas prendre des skis trop neufs!!!
Org. Jean Claude Lalou, tél. 032 835 34 22 & Jean Daniel Clottu, tél. 079 416 15 32.
Raquettes: Parcours communiqué sur place.
Org. Hermann Geier, tél. 079 225 25 31 & Juan Faustmann, tél. 079 449 17 91.
Pour tout le monde: Pique-nique à la cabane et soupe préparée par Roger Burri, boissons sur place.

Course B: Jeudi 1er janvier 2015: Relâche le premier de l'An.

2ème Préavis pour course spéciale du mardi 27 à jeudi 29 janvier 2015:
3 jours de ski de fond au Col du Marchairuz
=> Il y a encore des places

Logement en Hôtel: Chambres de 2 ou 3 lits en ½ pension, pique-niques à midi.
Ski de fond classique et skating possible si 3 participants au minimum,
20 à 25 km par jour.
Jeudi 29 janvier, nous rejoignons la course A à Métabief.
Coût: env. Frs 270.-
Inscription et renseignements: tél. 032 725 57 30 ou jcschnoerr@net2000.ch, **jusqu'au 10 décembre 2014.**

Participation d'octobre 2014

2 octobre: 72 part.
Courses A, B & PM: Torrée d'automne à la Cartière

9 octobre: 47 part.
Course A: Cabane Perrenoud, journée du bois: 20
Course B: La Tourne, Les Petits-Ponts: 21
PM: Les Petits-Ponts avec la course B: 6

16 octobre: 38 part.
Course A: Hohgant, Furggengütsch: 21
Course B: Dans la région de Burgdorf (Berthoud): 12
PM: Les Rochats: 5

23 octobre: 73 part.
Courses A, B & PM: Dîner aux Bayards

30 octobre: 64 part.
Course A: Ovronnaz, Chiboz, Fully: 26

Par un temps radieux, 26 jeudistes se retrouvent à 06h20 à Robinson. Déplacement en co-voiturage à Fully, Mazembroz, puis en car postal à Morthey. Café « Au vieux Valais ».

Par Plan Charrat, sous la Tête du Betson à Randonne, puis le Moulin de Chiboz et descente au domaine de Beudon, pique-nique et dégustation des vins biodynamiques de la Famille Granges (excellent!).

Descente des derniers 400 m, T3 sécurisé à Mazembroz (dit Mazembre en fulliéran).

Course B: La Gentiane: 33
PM: La Gentiane avec la course B: 5

Robert Thiriot

Marécottes, Luisin, Col de la Terrace
Samedi 23 et dimanche 24 août 2014
Org. Nadia Hügli-Valois

Samedi: Notre marche commence aux Marécottes d'où nous partons d'un bon pas direction le Luisin. Mais au bout de quelques minutes on fait demi-tour, nous avons raté le début du sentier, pas de soucis, ça nous fera l'échauffement.

La montée, facile au début et plus technique par la suite, se passe bien. On s'arrête regarder le paysage chaque fois que les nuages le permettent, mais on reste surtout concentré sur notre chemin. Les chaînes sont là pour nous aider et surtout nous rassurer. Après environ 3 heures d'effort nous voilà enfin au sommet, fiers de notre réussite! Il n'y a pas beaucoup de place mais le pique-nique s'impose. Nous profitons de quelques rayons de soleil avant d'entamer la descente vers le vallon d'Emaney. On voit bien le lac de Salanfe, mais les Dents du Midi restent bien cachées, dommage.

Le temps devient de plus en plus couvert et on arrive au col de la Barberine dans le brouillard et avec un vent si fort qu'on arrive juste à enfiler nos vestes. On ne s'attarde pas, on descend, petit à petit le temps s'améliore et on aperçoit le barrage d'Emosson. On n'arrête pas de parler de

recettes de cuisine... heureusement on arrive à l'hôtel juste à l'heure du souper.
Dimanche: Eté 2014 oblige: il ne fait pas beau, il a plu pendant la nuit et les sommets sont soupoudrés de neige. Changement de programme, on va directement aux Marécottes. Nous ne regrettons rien, Nadia a pris la bonne décision d'autant plus que le chemin est magnifique et plein de myrtilles... avis aux amateurs.

Nous arrivons au village où le soleil nous attend et nous terminons ce magnifique week-end avec un dernier verre sur une terrasse. Bon rétablissement à Heinz qui nous a quittés dimanche matin un peu grippé.

Merci à Nadia pour cette belle marche et à tous les participants pour la bonne humeur.

Barbara

Escalade initialement prévue aux Cornettes de Bise
Samedi 23 et dimanche 24 août 2014
Org. Simon Perritaz & Fabio Ruaro

«C'était super! Ce plan B c'était super» est l'avis unanime des six participants à la course de Simon et Fabio initialement prévue aux Cornettes de Bise.

Météo instable oblige, nous sommes allés grimper à Dorénaz le samedi avant de monter au refuge du CAF spacieux et non gardienné de Bise, pleins d'espoir pour le lendemain.

Las, la pluie a tambouriné pendant la nuit et n'a point cessé le matin. Nous sommes alors descendus dans la Vallée d'Abondance pour aller grimper au Mont Chauffé, effectivement chauffé par le soleil! Belles véritables moulinettes de 35 m chacune (secteur des Piliers) sur un magnifique calcaire adhérent dans un cadre sauvage. Que du plaisir!

Découvrez le monde à pied

Du voyage découverte au grand trekking, en petits groupes francophones

Brochure sur demande

Tirawa

Rue du Petit-Chêne 28
1003 Lausanne
021 566 74 91

www.tirawa.ch

Un grand merci à Simon et à Fabio pour l'organisation et à Pierre-Alain pour nous avoir fait découvrir ce coin du Mont Chauffé.

Véronique Jaquet

Traversée du Breithorn
Samedi 17 août 2014
Org. John Park

Pour une fois, la météo est avec nous. Nous décidons donc de partir le samedi matin avec le train de 08h01. Cool enfin un réveil pas trop tôt!

Comme un grand, j'arrive à la gare de Neuchâtel, comme d'habitude super motivé, sauf que j'ai une sensation étrange au niveau des pieds: je suis en petites chaussures, horreur! Bref un peu de stress et un train plus tard je suis aussi en route pour retrouver mes copains au-dessus de Zermatt où ils m'attendent en pique-niquant.

Enfin on arrive en haut des remontrées mécaniques et nous nous équipons. Départ à plat mais quand même à plus de 3500 m. Il ne fait pas trop froid et pour le moment le vent qui était annoncé ne se fait pas trop ressentir. Nous passerons au sud, sous la barre du Breithorn. Nous voyons enfin l'ampleur de l'exercice du lendemain. Ce sera beau, haut, intense et long.

Apres une jolie balade entre soleil et brouillard nous arriverons tranquillement au refuge des guides d'Aÿas, jolie terrasse et bière servie à la pression. Le fait de n'utiliser que de la vaisselle en plastique jetable nous trouble un peu mais ne nous empêche pas de bien manger. Après quelques « caresses amicales » trop serrés dans nos lits nous nous endormons avec déjà l'envie du départ du matin suivant.

04h20, le réveil sonne. Malheureusement, à ce moment le vent souffle déjà depuis plus d'une demi-heure dans les volets. Nous nous levons, motivés mais un peu inquiet à cause des bourrasques qui sifflent à l'extérieur. Après un petit déjeuner un brin léger, nous mettons nos couches et sortons affronter le froid qui, dans un premier temps, ne nous a pas trop dérangé. Montée au premier sommet Roccia Nera, dans la glace et le vent qui commence à nous geler.

Pas difficile techniquement, mais il faut quand même prendre le temps de respirer à ces altitudes! Une fois la petite pause du sommet faite, direction le Breithorn oriental. Une jolie descente en rappel puis une suite de grimpe dans un rocher superbe, de marche dans une neige encore bien dure et de désescalade (ou rappel, ça dépend pour qui). Après une petite perte de matos due à un porte matériel cassé, direction le Breithorn central. Le vent et le froid sont toujours de la partie, mettant nos corps à rude épreuve.

En vue de Breithorn occidental, nous déciderons de redescendre sans le gravir. Le timing prévu a été un peu dépassé et le retour en train va être long.

Une arrivée à Zermatt un brin stressante pour ne pas rater le transport et hop nous sautons dans un train déjà bien rempli. Une petite bière, quelques chips, un allégement de tenue vestimentaire et une

redistribution du matériel utilisé durant la course plus tard et nous nous séparons dans le train.

Une bonne douche à passé 21h00 clôt cette superbe course: longue, mais surtout remplie de magnifique souvenir, de paysage somptueux et tout ça entouré de gens superbes.

Merci à tous pour ces beaux moments.

Loïc Soguel

De Gstaad à Adelboden... et au Centre géographique de la Suisse
Samedi 30 et dimanche 31 août 2014
Org. Marie-Claude Borel Charpilloz

Quelle couleur allait nous réserver le ciel de ce dernier week-end du mois d'août en cet été trop souvent maussade... C'était la grande question de la semaine précédente. La météo n'avait pas encouragé l'inscription des participants, si bien que samedi matin l'ensemble des randonneurs inscrits aux deux courses, soit cinq participants et leur GO, ont mis le cap sur Gstaad.

De surprise en surprise, nous cheminerons dans un décor magnifique: La première à notre arrivée, est l'accueil par un renard en quête de nourriture dans les rues désertes de Gstaad... Quant à la météo, toujours incertaine, quelques petites tâches bleues dans le ciel gris nous rassurent et c'est d'un bon pas que nous montons vers Bissen. Deuxième surprise lorsqu'Adrien nous invite à prendre le télésiège pour rejoindre Dürrischilt à 1936 m. Belle traversée du Wassergrat et Brueschegrat par un sentier à flanc de coteau habité par de très nombreuses salamandres noires. Une troisième surprise nous attend après le pique-nique, au Turnelsattel, 2086 m, la montée au Lauenehore à 2477 m.

La vue est magnifique sur la vallée de Lauenen, son village et son lac; seul le Wildhorn perdu dans les nuages élevés restera absent de ce beau panorama. Après le Trütlibergpass 2038 m, le sentier traverse une zone de dolines de gypse, phénomène très intéressant qui rend le décor un peu lunaire. Pour compléter les rencontres animalières de cette première journée, en plus des génisses, c'est un marmotton insouciant qui traverse le sentier. Nous descendons de Betelberg en télécabine jusqu'à La Lenk et rejoignons l'hôtel-restaurant-dortoirs (douches) «Simmenfälle» en bus.
Et dernière surprise, après une belle journée, bien installés, nous regardons tomber la pluie.

Dimanche matin, le ciel est gris sans plus, donc sans pluie avec quelques éclaircies sur l'ouest. Nous remontons la Simme, qui naît sur les alpages du Rezliberg, au lieu-dit Siebenbrünnen. Cette source est alimentée par le glacier de la Plaine Morte et coule sous forme de chutes escarpées dans le Simmental. Au XIXème siècle déjà la correction de son cours a été nécessaire afin d'éviter les inondations du plateau de la Lenk. Nous admirons la cascade et son courant tumultueux depuis le Pont Barbara.

A travers des pâturages, nous remontons l'Ammertenbach, par l'Ammertenschafberg où nous rencontrons un troupeau de moutons au nez noir, nous continuons vers l'Ammertenpass jusqu'à l'Ammertenspitz (2613 m), point culminant de notre randonnée. Le vent souffle, les nuages jouent à cache-cache avec les montagnes, le Wildstrubel en particulier, dont nous ne devinerons que les contreforts glaciaires. Devant nous le plateau d'Engstigenalp connus de plusieurs par les cours d'hiver. Dernier pique-nique et dernière petite pente vers la télécabine qui nous emmène à Unter dem Birg et sur le chemin du retour.

Merci à Marie-Claude d'avoir programmé cette belle randonnée, merci au jeune Adrien de l'avoir menée de main de maître et rendez-vous à vous tous et plus encore fin août 2015 au Centre géographique de la Suisse!

La soussignée ne pouvait pas résister à un coup de pub pour sa course, abandonnée avec un petit pincement de cœur, mais heureuse d'avoir participé à cette belle traversée.

Mary-Jeanne

Nos cabanes ce mois

Cabane Perrenoud
13-14 décembre Grégoire Monnier, tél. 032 544 26 76 ou 079 474 79 15
20-21 décembre Léo Cousin, tél. 079 486 53 17
27-28 décembre Jean-Luc Laubscher, jean-luclaubscher@bluewin.ch
31 déc.-1er janv. Complet

Chalet des Alises
31 déc.-2 janv. Isabelle Quadroni

Appartement d'Arolla
21-28 décembre Complet
28 déc.-3 janv. Complet

Perrenoud, 1419 m, 23 pl.
P : Jean-Paul Randin
T : 032 842 16 50
E : jpmhrandin@sunrise.ch

Bertol, 3311 m, 80 pl.
G : Anne-Marie Dolivet
T : 076 711 19 22
E : cabane.bertol@gmail.com

Alises, 1000 m, 10 pl.
P : Marie-Jo Diethelm
T : 032 853 43 74
E : hmncdiethelm@net2000.ch

Menée, 1292 m, 20 pl.
P : Martine Droz
T : 079 793 21 51
martinejeanmonod@net2000.ch

Arolla, 2000 m, 6 pl.
P : François Birde
T : 033 345 02 12
E : panorama.casne@gmail.com

Saleinaz, 2691 m, 48 pl.
P : Roger Burri
T : 032 835 23 91
E : cabane.saleinaz@gmail.com

Lobhoerner, 01.08.14

Traversée du Breithorn, 17.08.14

Ammerthehütte, 30.08.14

Jeudistes, Valsorey, 09.09.14